




- Verordeningengebied**
-  Beheersverordening "Bedrijventerrein Wijnbergen, De Huet Keppelseweg en Hamburgerbroek - 2014"
- Besluitsubvlakken**
-  Besluitsubvlak 01
 -  Besluitsubvlak 02

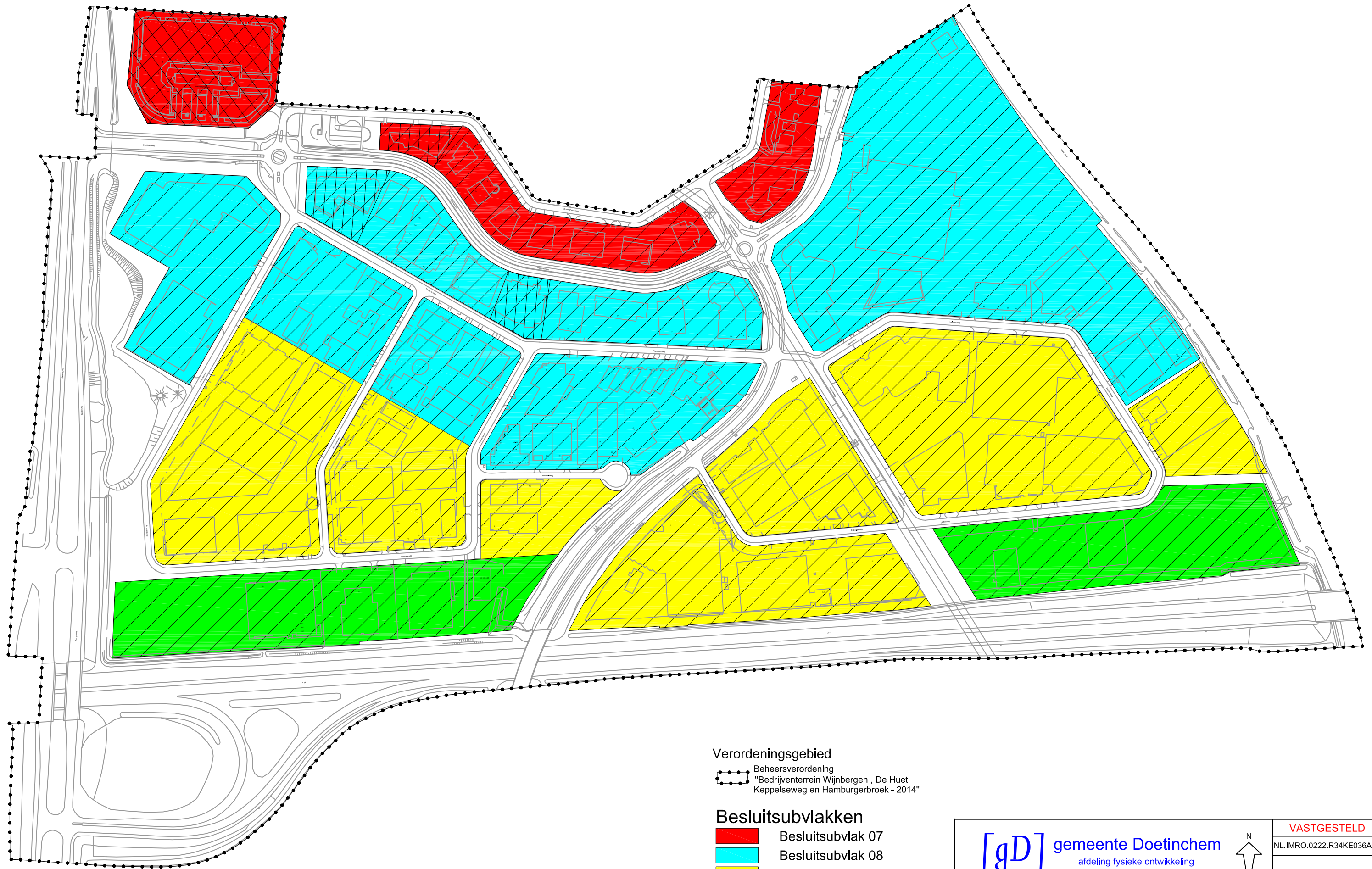
 afdeling fysieke ontwikkeling		FASTGESTELD	
		NL.IMRO.0222.R34KE036A-0002	
Beheersverordening "Bedrijventerrein Wijnbergen, De Huet Keppelseweg en Hamburgerbroek - 2014" Verordeningskaart - deel Wijnbergen kaart 1	tek.	get. / gew.	
	L.C.B.	09-01-2014	
	L.C.B.	10-11-2014	
Vastgesteld door de raad in zijn vergadering van 18 december 2014 De griffier		De voorzitter,	
		basiskaart Doetinchem: 21-02-2013 kadastrale kaart: 21-02-2013	




Verordening gebied
 Beheersverordening
 "Bedrijventerrein Wijnbergen , De Huet
 Keppelseweg en Hamburgerbroek - 2014"

Besluitsubvlakken
 Besluitsubvlak 01
 Besluitsubvlak 02








[gD] gemeente Doetinchem afdeling fysieke ontwikkeling	N 	VASTGESTELD	
		NL.IMRO.0222.R34KE036A-0002	
Beheersverordening "Bedrijventerrein Wijnbergen , De Huet Keppelseweg en Hamburgerbroek - 2014" Verordeningkaart - deel Wijnbergen kaart 1 <small>Vastgesteld door de raad in zijn vergadering van 18 december 2014</small> <small>De voorzitter,</small>	tek.	get. / gew.	
	L.C.B.	09-01-2014	
	L.C.B.	10-11-2014	
<small>basiskaart Doetinchem: 21-02-2013</small> <small>kadastrale kaart: 21-02-2013</small>			





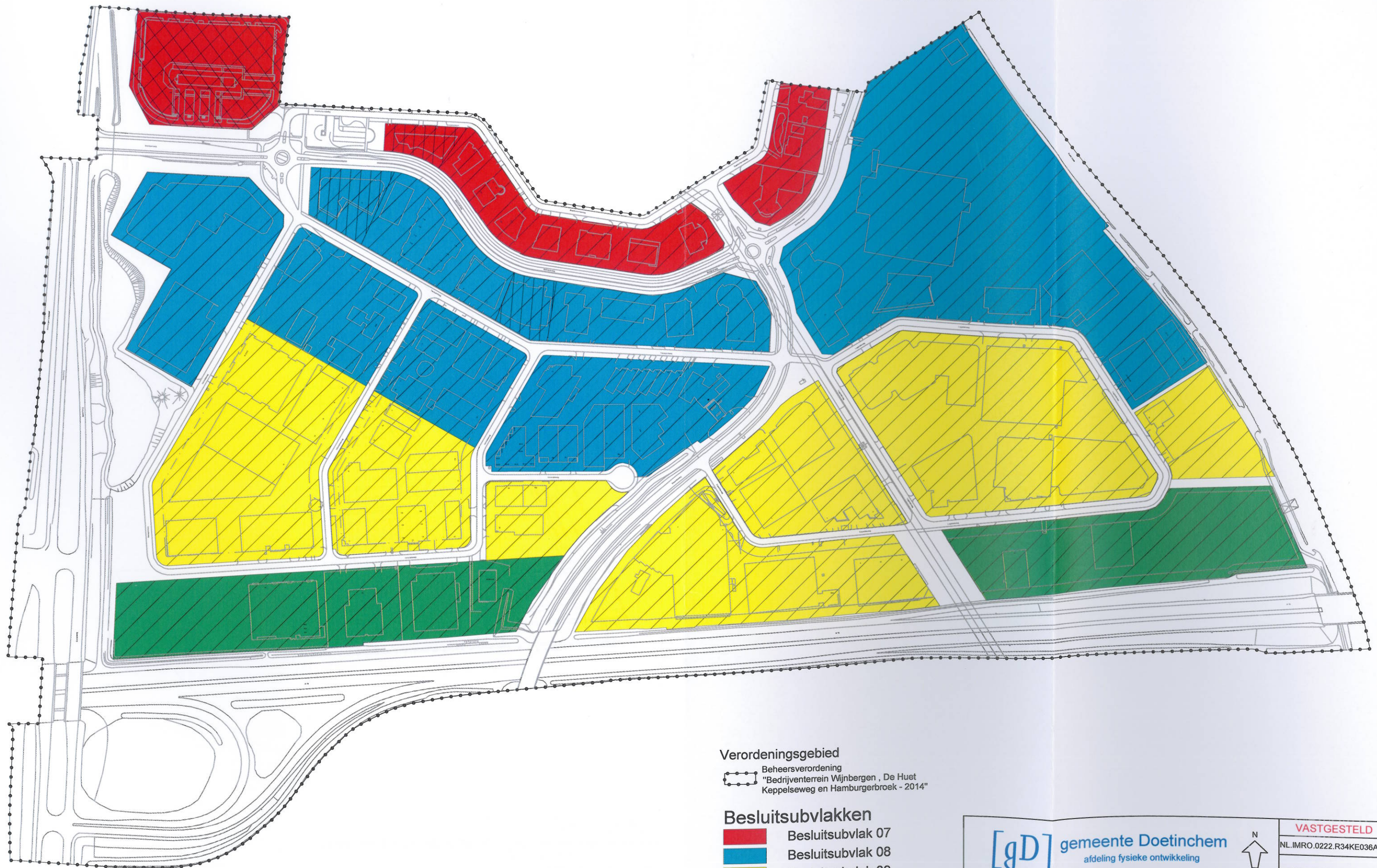
Verordeningengebied

 Beheersverordening
 "Bedrijventerrein Wijnbergen , De Huet
 Keppelseweg en Hamburgerbroek - 2014"

Besluitsubvlakken

-  Besluitsubvlak 07
-  Besluitsubvlak 08
-  Besluitsubvlak 09
-  Besluitsubvlak 10
-  Besluitsubvlak 12
-  Besluitsubvlak 13
-  Besluitsubvlak 14

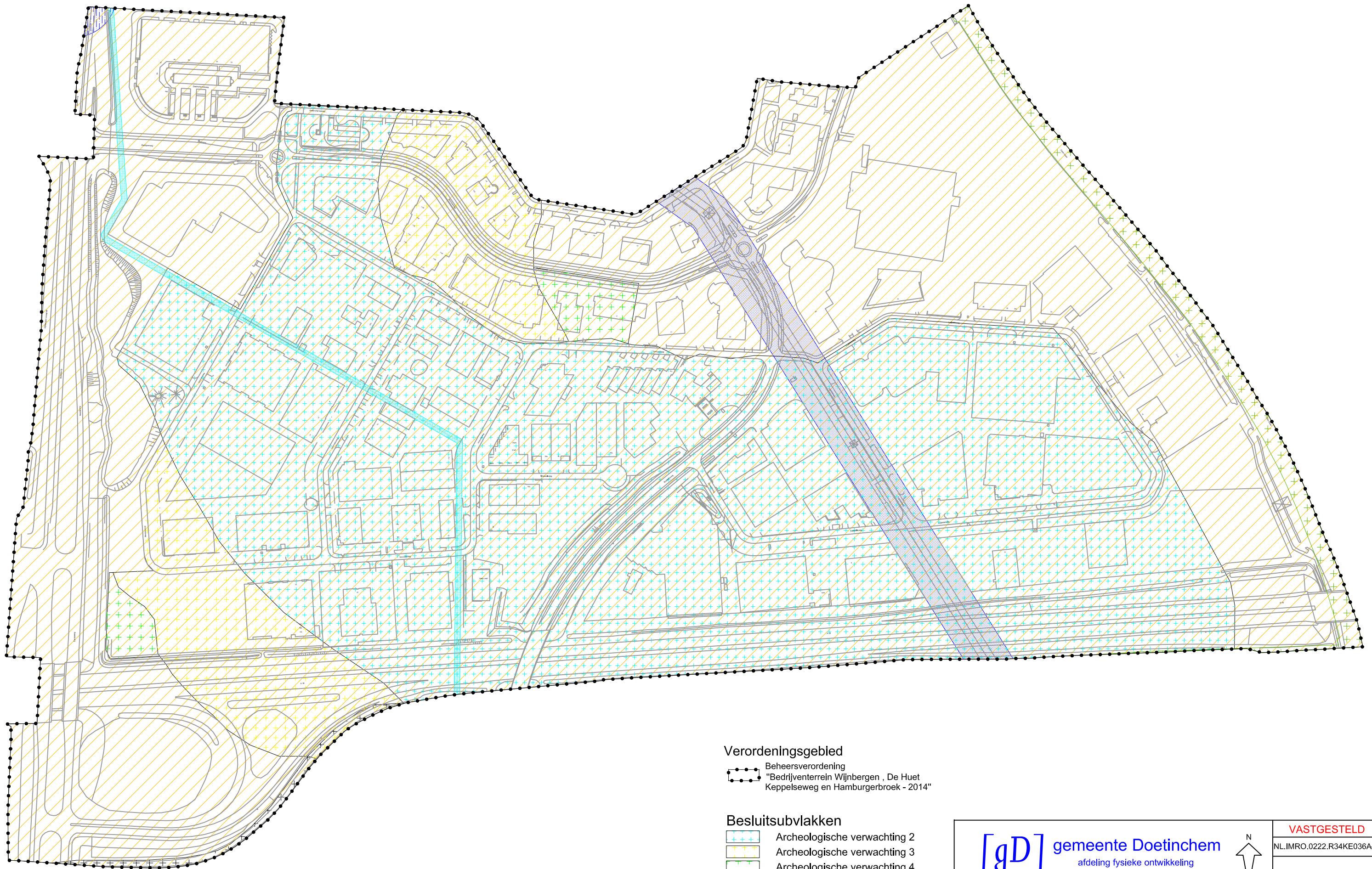
			<p>VASTGESTELD</p> <p>NL.IMRO.0222.R34KE036A-0002</p>						
<p>Beheersverordening "Bedrijventerrein Wijnbergen , De Huet Keppelseweg en Hamburgerbroek - 2014" Verordeningkaart - deel Wijnbergen</p>		<p>kaart 2</p>	<table border="1" style="width: 100%; border-collapse: collapse;"> <tr> <td style="width: 30%;">tek.</td> <td>get. / gew.</td> </tr> <tr> <td>L.C.B.</td> <td>09-01-2014</td> </tr> <tr> <td>L.C.B.</td> <td>10-11-2014</td> </tr> </table>	tek.	get. / gew.	L.C.B.	09-01-2014	L.C.B.	10-11-2014
tek.	get. / gew.								
L.C.B.	09-01-2014								
L.C.B.	10-11-2014								
<p>Vastgesteld door de raad in zijn vergadering van 18 december 2014</p> <p>De griffier De voorzitter,</p>		<p>basiskaart Doetinchem: 21-02-2013 kadastrale kaart: 21-02-2013</p>							




Verordeninggebied
 Beheersverordening
 "Bedrijventerrein Wijnbergen, De Huet
 Keppelseweg en Hamburgerbroek - 2014"

- Besluitsubvlakken**
- Besluitsubvlak 07
 - Besluitsubvlak 08
 - Besluitsubvlak 09
 - Besluitsubvlak 10
 - Besluitsubvlak 12
 - Besluitsubvlak 13
 - Besluitsubvlak 14








	N ↑	VASTGESTELD
		NL.IMRO.0222.R34KE036A-0002
Beheersverordening "Bedrijventerrein Wijnbergen, De Huet Keppelseweg en Hamburgerbroek - 2014" Verordeningskaart - deel Wijnbergen		tek. get. / gew. L.C.B. 09-01-2014 L.C.B. 10-11-2014
Vastgesteld door de raad in zijn vergadering van 18 december 2014 De griffier: De wijkraad:		kaart 2 basiskaart Doetinchem: 21-02-2013 kadastrale kaart: 21-02-2013



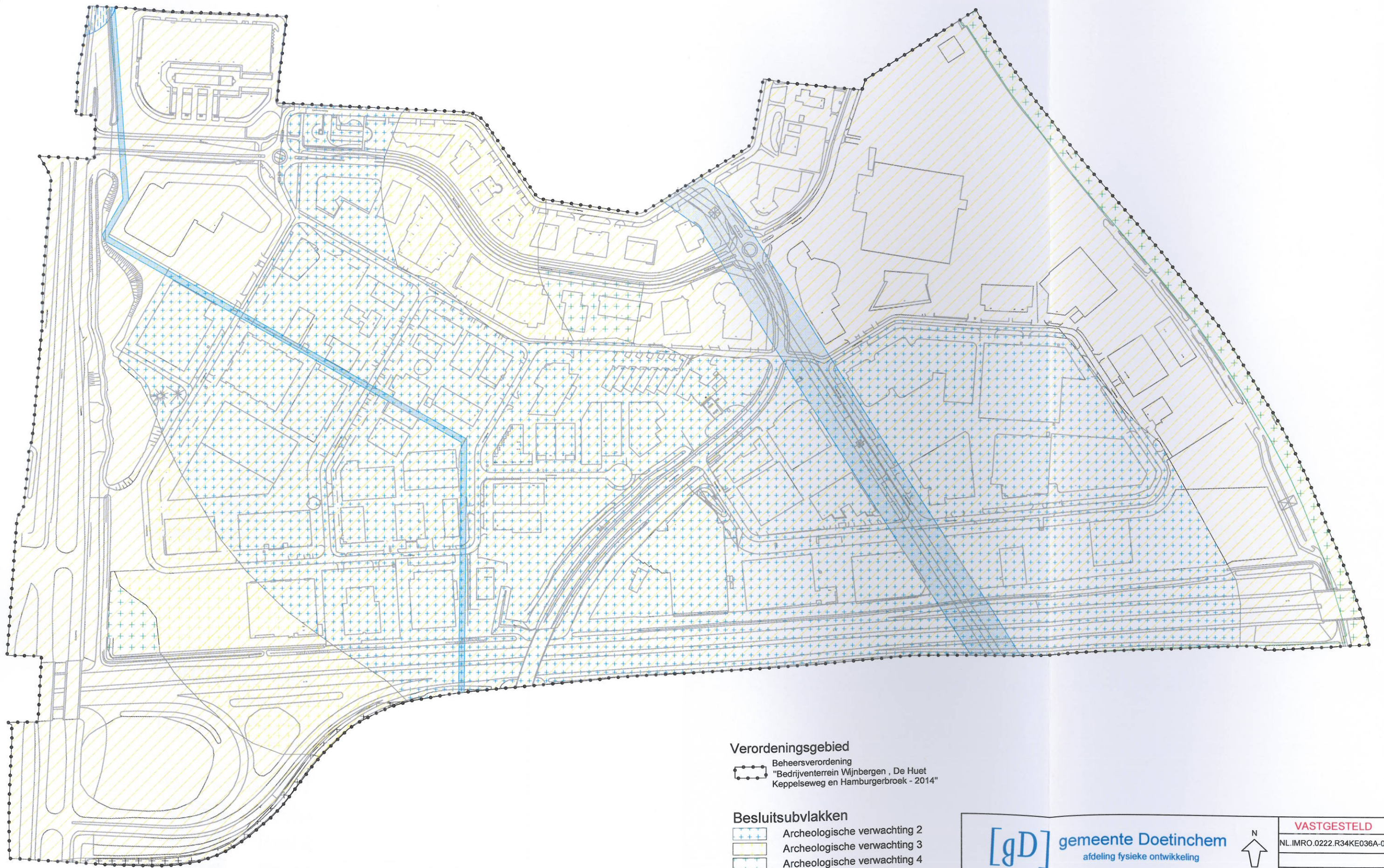
Verordeningengebied

-  Beheersverordening
"Bedrijventerrein Wijnbergen , De Huet
Keppelseweg en Hamburgerbroek - 2014"


Besluitsubvlakken

-  Archeologische verwachting 2
-  Archeologische verwachting 3
-  Archeologische verwachting 4
-  ehs - ecologische verbindingzone
-  leiding hoogspanning
-  leiding riool
-  veiligheidszone









 gemeente Doetinchem afdeling fysieke ontwikkeling	 N	VASTGESTELD NL.IMRO.0222.R34KE036A-0002						
	Beheersverordening "Bedrijventerrein Wijnbergen , De Huet Keppelseweg en Hamburgerbroek - 2014" Verordeningkaart - deel Wijnbergen	kaart 3	<table border="1"> <tr> <td>tek.</td> <td>get. / gew.</td> </tr> <tr> <td>L.C.B.</td> <td>09-01-2014</td> </tr> <tr> <td>L.C.B.</td> <td>10-11-2014</td> </tr> </table>	tek.	get. / gew.	L.C.B.	09-01-2014	L.C.B.
tek.	get. / gew.							
L.C.B.	09-01-2014							
L.C.B.	10-11-2014							
Vastgesteld door de raad in zijn vergadering van 18 december 2014 De griffier, De voorzitter,		basiskaart Doetinchem: 21-02-2013 kadastrale kaart: 21-02-2013						







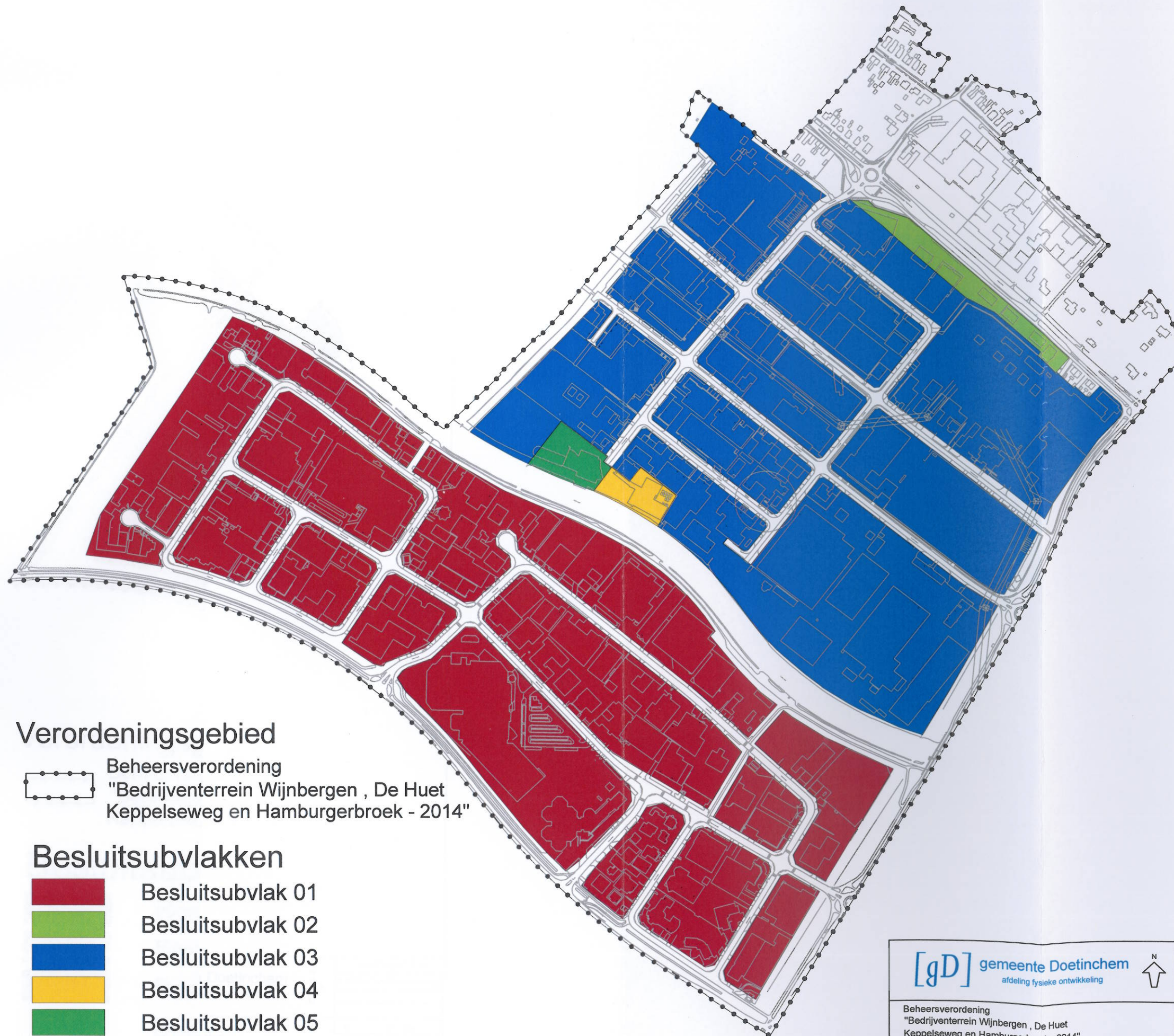
Verordening gebied

-  Beheersverordening "Bedrijventerrein Wijnbergen, De Huet Keppelseweg en Hamburgerbroek - 2014"

Besluitsubvlakken

-  Archeologische verwachting 2
-  Archeologische verwachting 3
-  Archeologische verwachting 4
-  ehs - ecologische verbindingzone
-  geluidzone industrielawaai
-  leiding hoogspanning
-  leiding riool
-  veiligheidzone






 <p>gemeente Doetinchem afdeling fysieke ontwikkeling</p>		VASTGESTELD	
		NL.IMRO.0222.R34KE036A-0002	
<p>Beheersverordening "Bedrijventerrein Wijnbergen, De Huet Keppelseweg en Hamburgerbroek - 2014"</p> <p>Verordeningkaart - deel Wijnbergen</p> <p>Vastgesteld door de raad in zijn vergadering van 18 december 2014 De griffier: </p>	kaart 3	tek. / gew.	
		L.C.B.	09-01-2014
		L.C.B.	10-11-2014
<p>De voorzitter: </p>		<p>basiskaart Doetinchem: 21-02-2013 kadastrale kaart: 21-02-2013</p>	



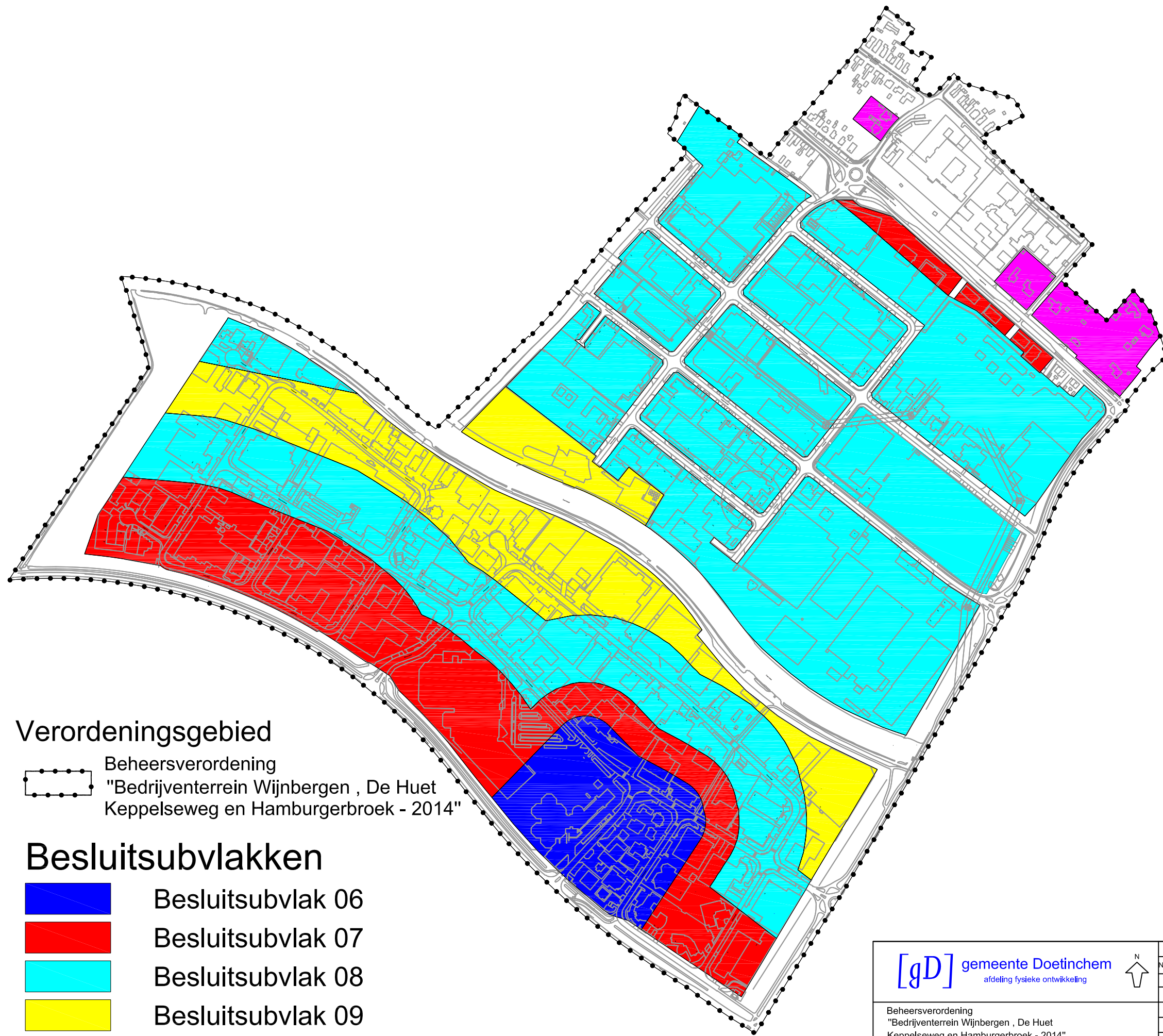
Verordeningsgebied


 Beheersverordening
 "Bedrijventerrein Wijnbergen , De Huet
 Keppelseweg en Hamburgerbroek - 2014"

Besluitsubvlakken

-  Besluitsubvlak 01
-  Besluitsubvlak 02
-  Besluitsubvlak 03
-  Besluitsubvlak 04
-  Besluitsubvlak 05

 gemeente Doetinchem afdeling fysieke ontwikkeling				FASTGESTELD NL.IMRO.0222.R34KE036A-0002
Beheersverordening "Bedrijventerrein Wijnbergen , De Huet Keppelseweg en Hamburgerbroek - 2014" Verordeningskaart - deel De Huet en Keppelseweg			tek. / gew. L.C.B. 09-01-2014 L.C.B. 10-11-2014	kaart 1
Vastgesteld door de raad in zijn vergadering van 16 december 2014 De voorzitter			basiskaart Doetinchem: 21-02-2013 kadastrale kaart: 21-02-2013	





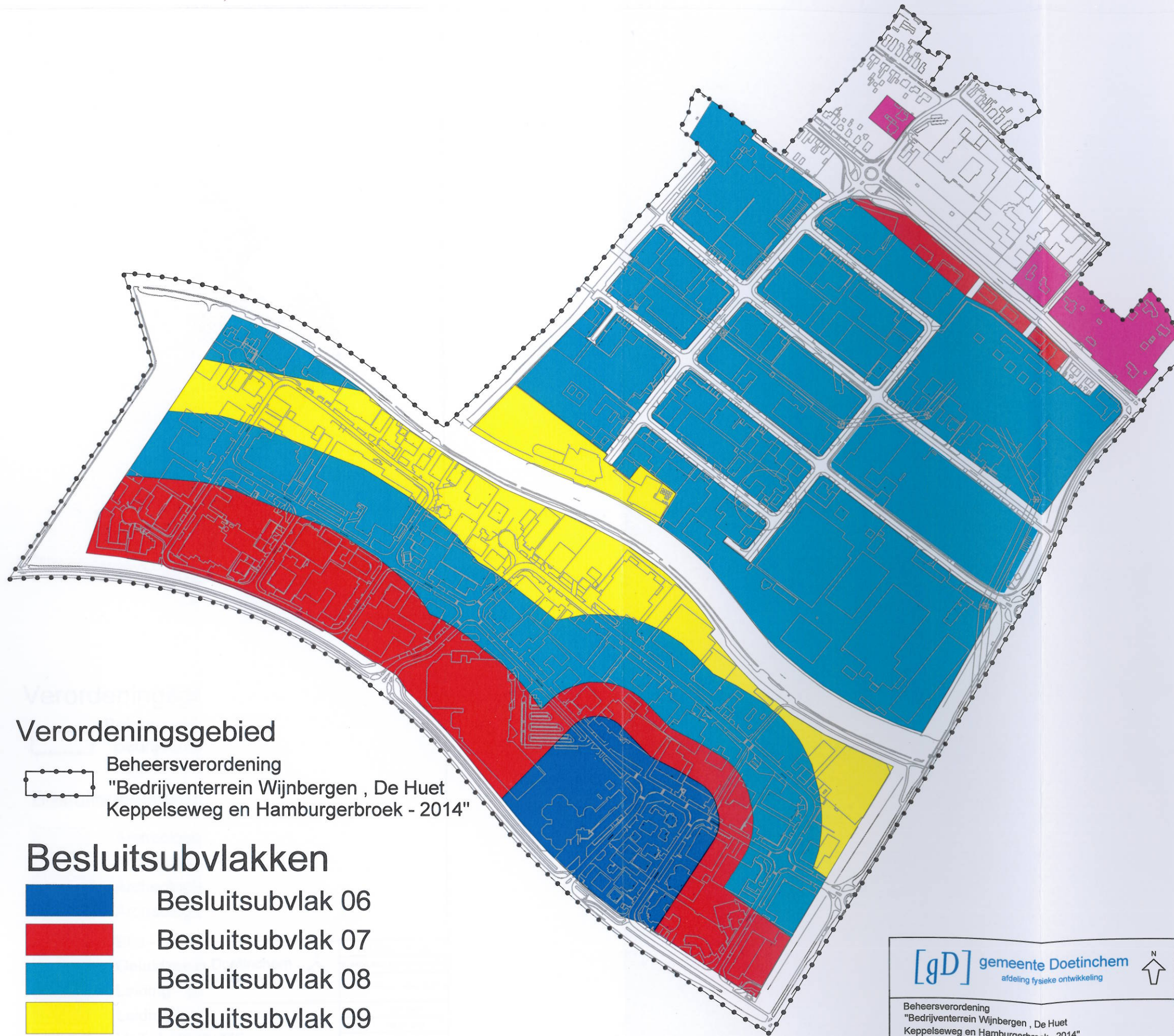
Verordeningsgebied

 Beheersverordening
 "Bedrijventerrein Wijnbergen , De Huet
 Keppelseweg en Hamburgerbroek - 2014"

Besluitsubvlakken

-  Besluitsubvlak 06
-  Besluitsubvlak 07
-  Besluitsubvlak 08
-  Besluitsubvlak 09
-  Besluitsubvlak 11

 gemeente Doetinchem afdeling fysieke ontwikkeling			
		VASTGESTELD NL.IMRO.0222.R34KE036A-0002	
Beheersverordening "Bedrijventerrein Wijnbergen , De Huet Keppelseweg en Hamburgerbroek - 2014" Verordeningskaart - deel De Huet en Keppelseweg kaart 2		tek.	get. / gew.
		L.C.B.	09-01-2014
Vastgesteld door de raad in zijn vergadering van 18 december 2014 De griffier De voorzitter,		basiskaart Doetinchem: 21-02-2013 kadastrale kaart: 21-02-2013	



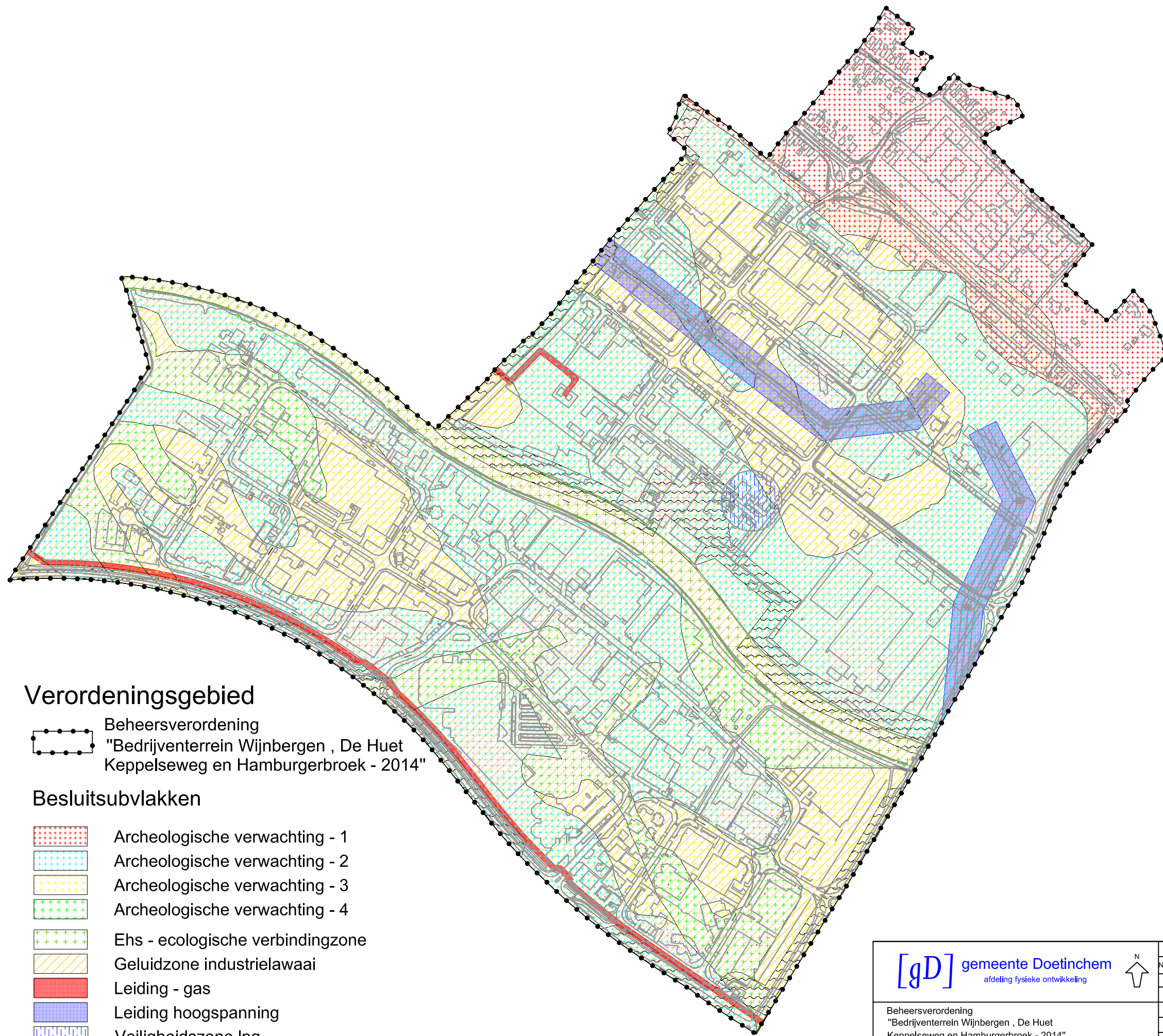
Verordeningsgebied

 Beheersverordening
 "Bedrijventerrein Wijnbergen, De Huet
 Keppelseweg en Hamburgerbroek - 2014"

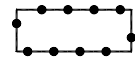
Besluitsubvlakken

-  Besluitsubvlak 06
-  Besluitsubvlak 07
-  Besluitsubvlak 08
-  Besluitsubvlak 09
-  Besluitsubvlak 11






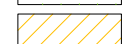



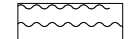
			VASTGESTELD <small>NL.IMRO.0222.R34KE036A-0002</small>						
Beheersverordening "Bedrijventerrein Wijnbergen, De Huet Keppelseweg en Hamburgerbroek - 2014" Verordeningskaart - deel De Huet en Keppelseweg		kaart 2	<table border="1" style="width: 100%; border-collapse: collapse;"> <tr> <td style="width: 30%;"><small>tek.</small></td> <td><small>get. / gew.</small></td> </tr> <tr> <td>L.C.B.</td> <td>09-01-2014</td> </tr> <tr> <td>L.C.B.</td> <td>10-11-2014</td> </tr> </table>	<small>tek.</small>	<small>get. / gew.</small>	L.C.B.	09-01-2014	L.C.B.	10-11-2014
<small>tek.</small>	<small>get. / gew.</small>								
L.C.B.	09-01-2014								
L.C.B.	10-11-2014								
<small>Vastgesteld door de raad in zijn vergadering van 18 december 2014</small> <small>De voorzitter</small>		<small>basiskaart Doetinchem: 21-02-2013</small> <small>kadastrale kaart: 21-02-2013</small>							





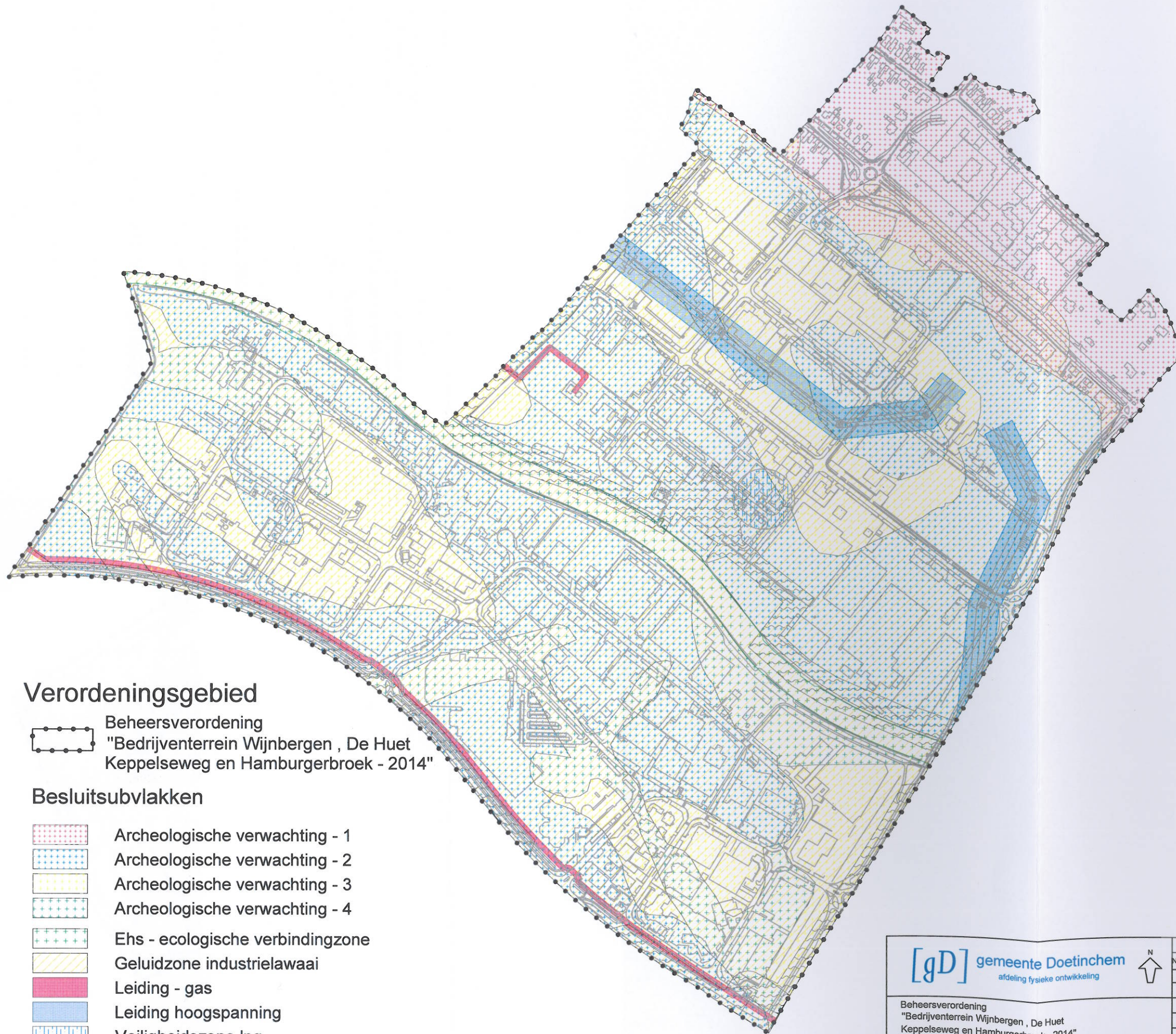
Verordeningsgebied

-  Beheersverordening
-  "Bedrijventerrein Wijnbergen , De Huet Keppelseweg en Hamburgerbroek - 2014"

Besluitsubvlakken

-  Archeologische verwachting - 1
-  Archeologische verwachting - 2
-  Archeologische verwachting - 3
-  Archeologische verwachting - 4
-  Ehs - ecologische verbindingzone
-  Geluidzone industrielawaai
-  Leiding - gas
-  Leiding hoogspanning
-  Veiligheidszone lpg
-  Waterkering

 gemeente Doetinchem afdeling fysieke ontwikkeling		VASTGESTELD
		NL.IMRO.0222.R34KE036A-0002
Beheersverordening "Bedrijventerrein Wijnbergen , De Huet Keppelseweg en Hamburgerbroek - 2014" Verordeningskaart - deel De Huet en Keppelseweg kaart 3		tek. / gew. L.C.B. 09-01-2014 L.C.B. 10-11-2014
Vastgesteld door de raad in zijn vergadering van 18 december 2014 De griffier De voorzitter,		basiskaart Doetinchem: 21-02-2013 kadastrale kaart: 21-02-2013







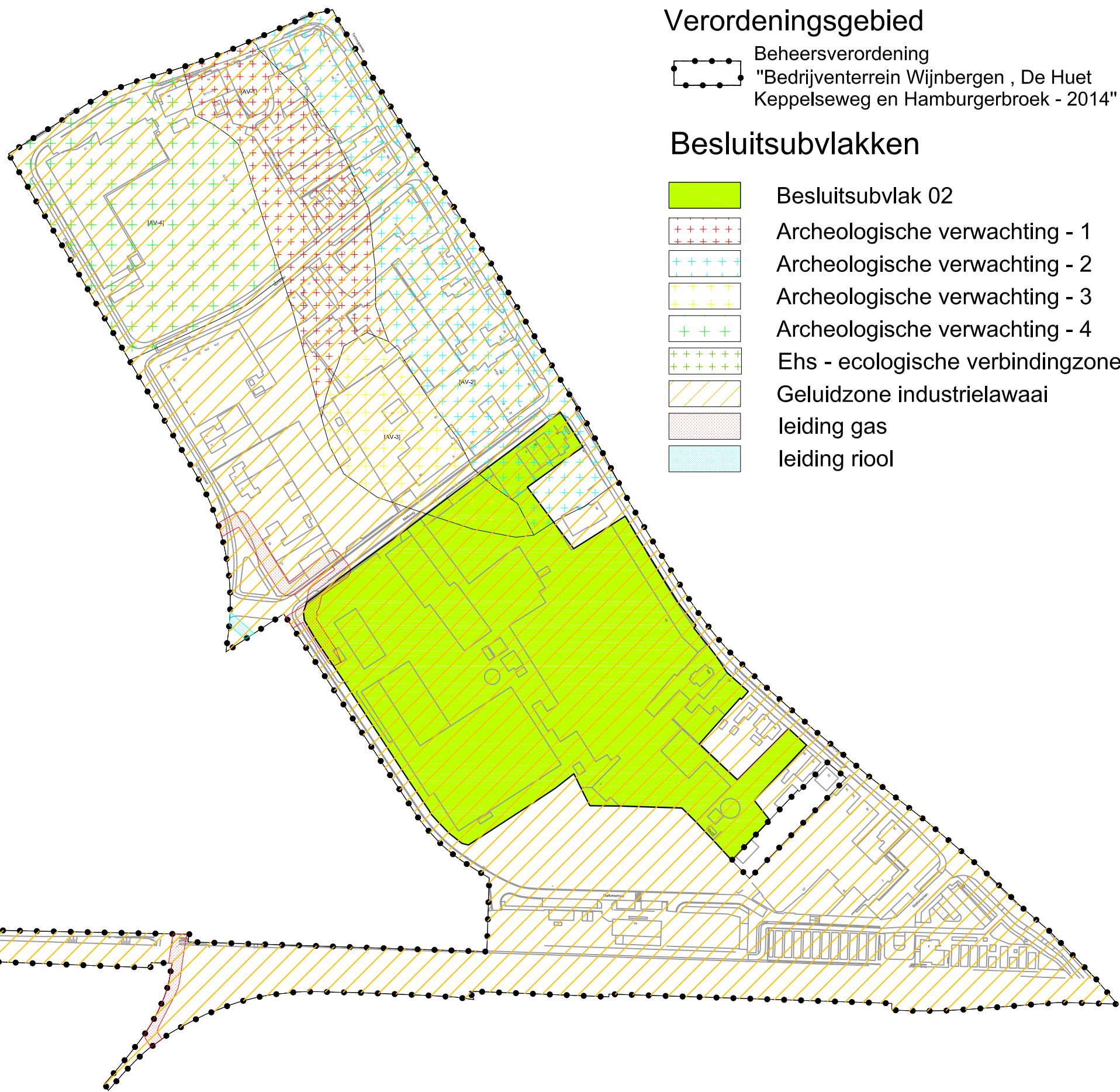
Verordeningengebied

 Beheersverordening
 "Bedrijventerrein Wijnbergen , De Huet
 Keppelseweg en Hamburgerbroek - 2014"

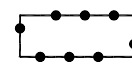
Besluitsubvlakken

-  Archeologische verwachting - 1
-  Archeologische verwachting - 2
-  Archeologische verwachting - 3
-  Archeologische verwachting - 4
-  Ehs - ecologische verbindingzone
-  Geluidzone industrielawaai
-  Leiding - gas
-  Leiding hoogspanning
-  Veiligheidszone lpg
-  Waterkering


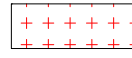







 gemeente Doetinchem afdeling fysieke ontwikkeling			FASTGESTELD NL.IMRO.0222.R34KE036A-0002						
Beheersverordening "Bedrijventerrein Wijnbergen , De Huet Keppelseweg en Hamburgerbroek - 2014" Verordeningkaart - deel De Huet en Keppelseweg		kaart 3	<table border="1" style="width: 100%; border-collapse: collapse;"> <tr> <td style="width: 50%;">tek.</td> <td style="width: 50%;">get. / gew.</td> </tr> <tr> <td>L.C.B.</td> <td>09-01-2014</td> </tr> <tr> <td>L.C.B.</td> <td>10-11-2014</td> </tr> </table>	tek.	get. / gew.	L.C.B.	09-01-2014	L.C.B.	10-11-2014
tek.	get. / gew.								
L.C.B.	09-01-2014								
L.C.B.	10-11-2014								
Vastgesteld door de raad in zijn vergadering van 16 december 2014 De griffier 		De voorzitter 							
		basiskaart Doetinchem: 21-02-2013 kadastrale kaart: 21-02-2013							



Verordeningengebied

 Beheersverordening
 "Bedrijventerrein Wijnbergen , De Huet
 Keppelseweg en Hamburgerbroek - 2014"

Besluitsubvlakken

-  Besluitsubvlak 02
-  Archeologische verwachting - 1
-  Archeologische verwachting - 2
-  Archeologische verwachting - 3
-  Archeologische verwachting - 4
-  Ehs - ecologische verbindingzone
-  Geluidzone industrielawaai
-  leiding gas
-  leiding riool

[gD] gemeente Doetinchem
 afdeling fysieke ontwikkeling



VASTGESTELD

NL.IMRO.0222.R34KE036A-0002

Beheersverordening
 "Bedrijventerrein Wijnbergen , De Huet
 Keppelseweg en Hamburgerbroek - 2014"

tek.	get. / gew.
L.C.B.	09-01-2014
L.C.B.	10-11-2014

Verordeningkaart - deel Hamburgerbroek

Vastgesteld door de raad in zijn vergadering van 18 december 2014

basiskaart Doetinchem: 21-2-2013
 kadastrale kaart: 21-2-2013

De griffier










De voorzitter,



Verordeningsgebied

 Beheersverordening
 "Bedrijventerrein Wijnbergen , De Huet
 Keppelseweg en Hamburgerbroek - 2014"

Besluitsubvlakken

-  Besluitsubvlak 02
-  Archeologische verwachting - 1
-  Archeologische verwachting - 2
-  Archeologische verwachting - 3
-  Archeologische verwachting - 4
-  Ehs - ecologische verbindingzone
-  Geluidzone industrielawaai
-  leiding gas
-  leiding riool

[gD] gemeente Doetinchem
afdeling fysieke ontwikkeling



VASTGESTELD

NL.IMRO.0222.R34KE036A-0002

Beheersverordening
 "Bedrijventerrein Wijnbergen , De Huet
 Keppelseweg en Hamburgerbroek - 2014"

tek. get. / gew.

L.C.B. 09-01-2014

L.C.B. 10-11-2014

Verordeningskaart - deel Hamburgerbroek

Vastgesteld door de raad in zijn vergadering van 18 december 2014

basiskaart Doetinchem: 21-2-2013
 kadastrale kaart: 21-2-2013

De griffier

De voorzitter,