

Verordeningengebied

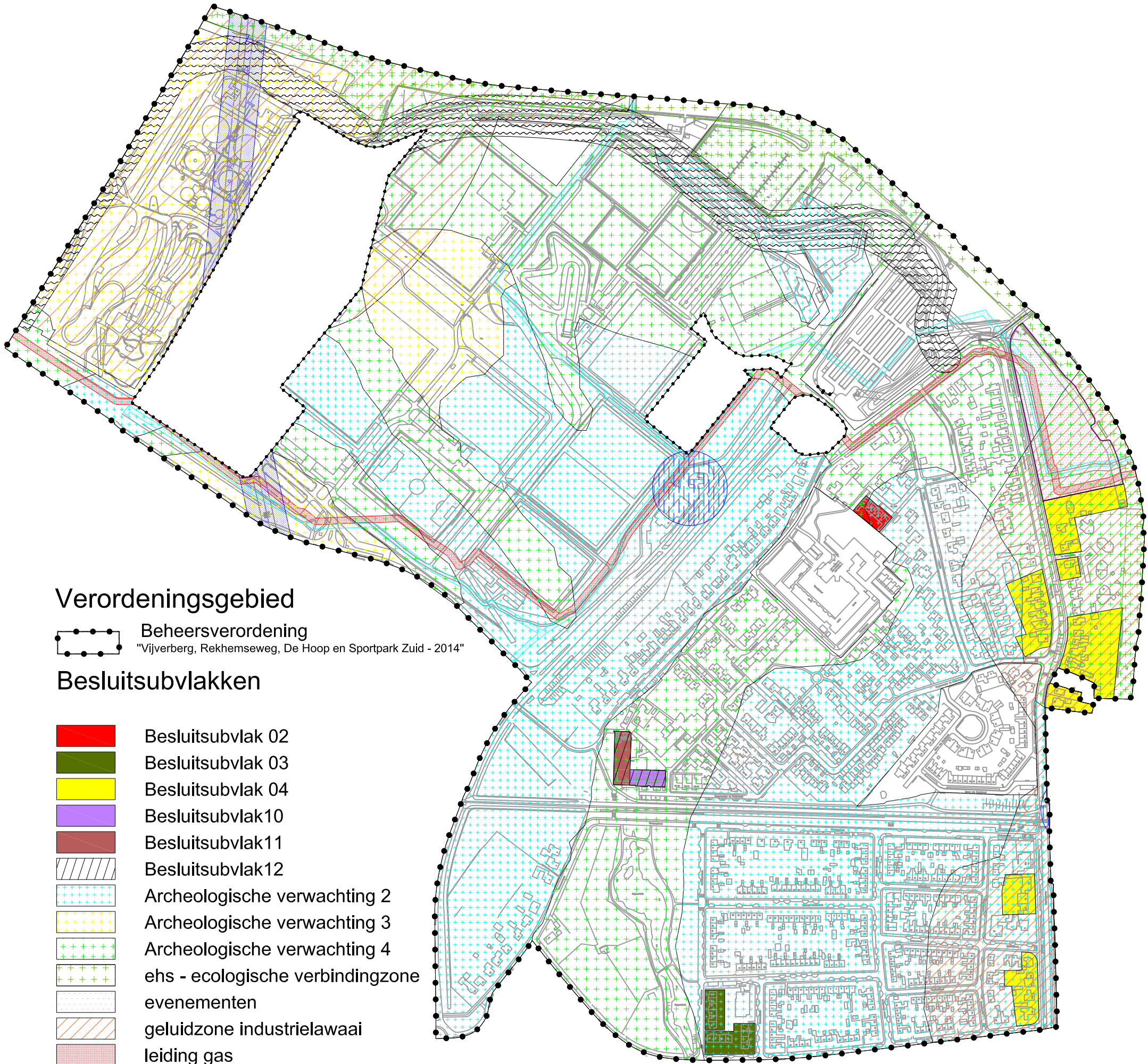
Beheersverordening
 "Vijverberg, Rekhemseweg, De Hoop en Sportpark Zuid - 2014"

Besluitsubvlakken

- Besluitsubvlak 01
- Besluitsubvlak 03
- Besluitsubvlak 05
- Besluitsubvlak 06
- Besluitsubvlak 07
- Besluitsubvlak 08
- Besluitsubvlak 09
- Archeologische verwachting - 1
- Archeologische verwachting - 2
- Archeologische verwachting - 3
- Archeologische verwachting - 4
- Ehs - natuur
- Geluidzone industrielawaai
- Waarde - natuur

<p>gemeente Doetinchem afdeling fysieke ontwikkeling</p>		VASTGESTELD NL.IMRO.0222.R03KE008A-0002
	Beheersverordening "Vijverberg, Rekhemseweg, De Hoop en Sportpark Zuid - 2014" Verordeningskaart - deel vijverberg en Rekhemseweg	tek. get. / gew. L.C.B. 09-01-2014 L.C.B. 10-11-2014
Vastgesteld door de raad in zijn vergadering van 18 december 2014		
De griffier	De voorzitter,	basiskaart Doetinchem: 21-02-2013 kadastrale kaart: 21-02-2013

(Handwritten signatures and a blue arrow pointing towards the bottom right corner of the page.)



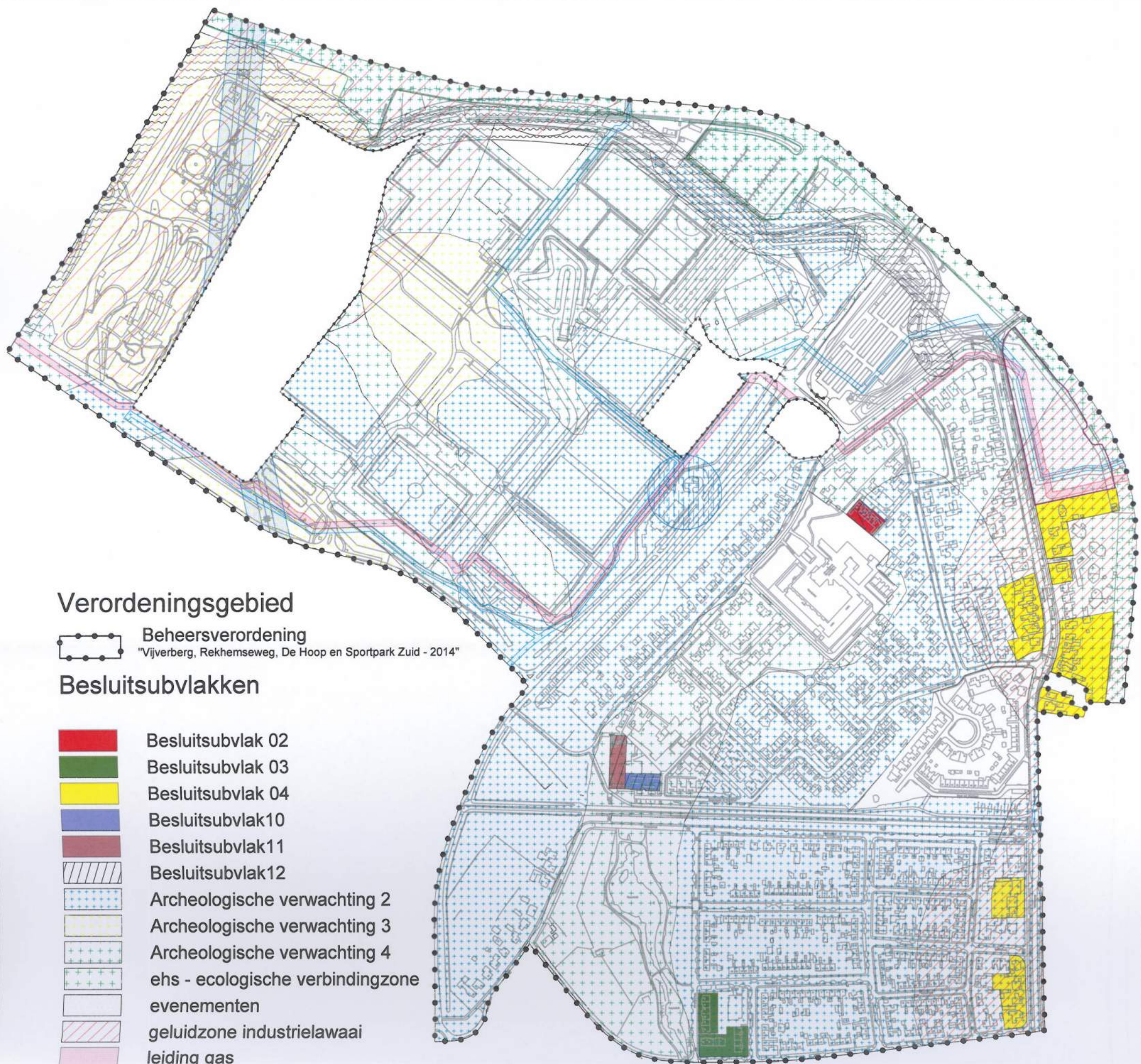
Verordeningengebied

 Beheersverordening
"Vijverberg, Rekhemseweg, De Hoop en Sportpark Zuid - 2014"

Besluitsubvlakken

-  Besluitsubvlak 02
-  Besluitsubvlak 03
-  Besluitsubvlak 04
-  Besluitsubvlak10
-  Besluitsubvlak11
-  Besluitsubvlak12
-  Archeologische verwachting 2
-  Archeologische verwachting 3
-  Archeologische verwachting 4
-  ehs - ecologische verbindingzone
-  evenementen
-  geluidzone industrielawaai
-  leiding gas
-  leiding hoogspanning
-  leiding riool
-  veiligheidzone lpg
-  waterkering

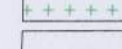
			VASTGESTELD <small>NL.IMRO.0222.R03KE008A-0002</small>
Beheersverordening "Vijverberg, Rekhemseweg, De Hoop en sportpark Zuid - 2014"			<small>L.C.B. 09-01-2014</small> <small>L.C.B. 10-11-2014</small>
Verordeningkaart - deel De Hoop en Sportpark Zuid			
Vastgesteld door de raad in zijn vergadering van 18 december 2014			
De griffier	De voorzitter,		<small>basiskaart Doetinchem: 21-02-2013</small> <small>kadastrale kaart: 21-02-2013</small>







Verordeningengebied

 Beheersverordening
"Vijverberg, Rekhemseweg, De Hoop en Sportpark Zuid - 2014"

Besluitsubvlakken

-  Besluitsubvlak 02
-  Besluitsubvlak 03
-  Besluitsubvlak 04
-  Besluitsubvlak10
-  Besluitsubvlak11
-  Besluitsubvlak12
-  Archeologische verwachting 2
-  Archeologische verwachting 3
-  Archeologische verwachting 4
-  ehs - ecologische verbindingzone
-  evenementen
-  geluidzone industrielawaai
-  leiding gas
-  leiding hoogspanning
-  leiding riool
-  veiligheidzone lpg
-  waterkering

 gemeente Doetinchem afdeling fysieke ontwikkeling		VASTGESTELD
		NL.IMRO.0222.R03KE008A-0002
Beheersverordening "Vijverberg, Rekhemseweg, De Hoop en sportpark Zuid - 2014"		L.C.B. 09-01-2014
Verordeningkaart - deel De Hoop en Sportpark Zuid		L.C.B. 10-11-2014
Vastgesteld door de raad in zijn vergadering van 18 december 2014		
 De wettelijk 	 De voorzitter,	basiskaart Doetinchem: 21-02-2013 kadastrale kaart: 21-02-2013