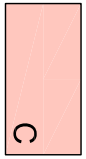




**BESTEMMINGEN**




 C  
Centrum

**DUBBELBESTEMMINGEN**

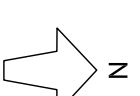
 Waarde - Archeologie

**AANDUIDINGEN**

 plangrens  
 bestemmingsgrens  
 bouwgrens

 maximale goothoogte in meters  
 maximale bouwhoogte in meters  
 maximaal bebouwingspercentage

**[gD]** gemeente Doetinchem  
 afdeling fysieke ontwikkeling



**Bestemmingsplan  
 Wehl 2008, 1e wijziging  
 (Stationsstraat 30-30a)**

Vastgesteld door het college van b&w in haar vergadering van 17 maart 2015  
 De secretaris, De burgemeester,

tek. nr. R50W226A

schaal 1:1000

tek. get. / gew.

L.C.B. 16-10-2014

basiskaart Doetinchem: 01-10-2014  
 kadastrale kaart: 01-10-2014



