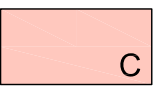


BESTEMMINGEN

 C Centrum


DUBBELBESTEMMINGEN


 Waarde - Archeologie


AANDUIDINGEN

 plangrens

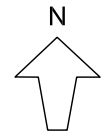
 bestemmingsgrens

 bouwgrens

 maximale goothoogte in meters
maximale bouwhoogte in meters

 maximaal bebouwingspercentage

[gD] gemeente Doetinchem
afdeling fysieke ontwikkeling



**Bestemmingsplan
Wehl 2008, 1e wijziging
(Stationsstraat 30-30a)**

Vastgesteld door het college van b&w in haar vergadering van
De secretaris, De burgemeester,

ONTWERP

tek. nr. R50W226A
schaal 1:1000

tek.	get. / gew.
L.C.B.	16-10-2014

basiskaart Doetinchem: 01-10-2014
kadastrale kaart: 01-10-2014