

Plangebied Norman Belvealstraat te Wehl
Overzicht van de onderzoeksresultaten


RAAP-rapport 2049, kaartbijlage 1, schaal 1:500

legenda




sporen

-  paalkuil of kuil
-  greppel
-  waterkuil
-  houtskoolmeiler
-  leemkuil
-  hutkom
-  kuil met veldkeien
-  crematieresten
-  loopgraaf
-  recente agrarische sporen
-  natuurlijke sporen
-  recente verstoringen

vindplaats

-  begrenzing vindplaats binnen plangebied

overig

-  proefsleufnummer
-  vondstnummer
-  grens plangebied

