




# Legenda








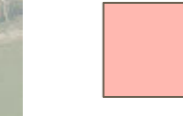









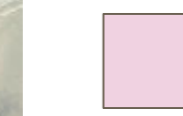









## Plangebied

 Plangrens

## Aanduiding

-  bedrijfswoning (bw)
-  supermarkt (su)
-  wonen (w)

## Enkelbestemmingen

-  Agrarisch
-  Agrarisch met waarden
-  Bedrijf
-  Bos
-  Centrum
-  Cultuur en Ontspanning
-  Detailhandel
-  Dienstverlening
-  Gemengd - 1
-  Gemengd - 2
-  Gemengd - 3
-  Gemengd - 4
-  Gemengd - 5
-  Gemengd - 6
-  Groen
-  Horeca
-  Kantoor
-  Maatschappelijk
-  Natuur
-  Recreatie
-  Sport
-  Verkeer
-  Verkeer - Railverkeer
-  Water
-  Wonen
-  Woongebied - 1
-  Woongebied - 2
-  Woongebied - Uit te werken

Voorontwerpbestemmingsplan  
Doetinchem Oost - 2018

Plankaart versie 22 november 2018

0 130 260 520 780 1.040 Meters

