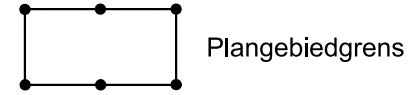
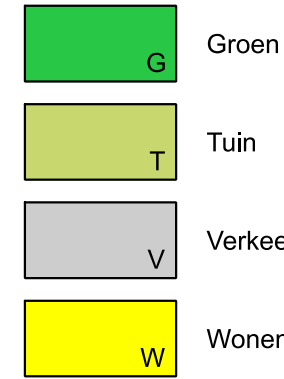




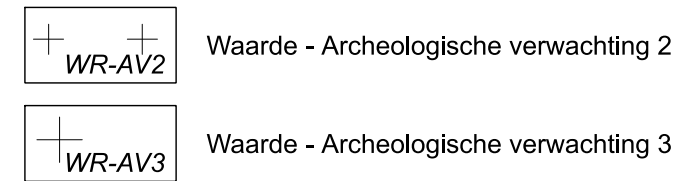
Plangebied



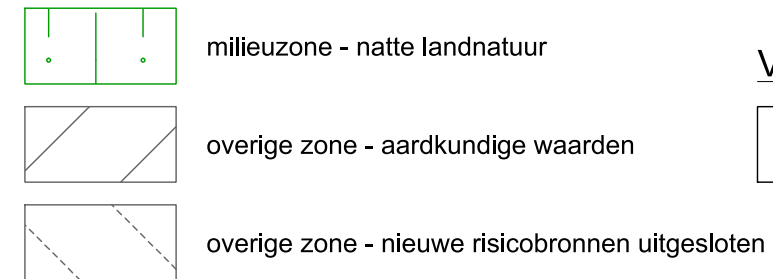
Bestemmingen



Dubbelbestemmingen



Gebiedsaanduidingen



Functieaanduidingen



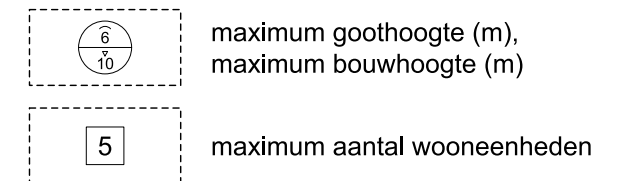
Bouwvlak



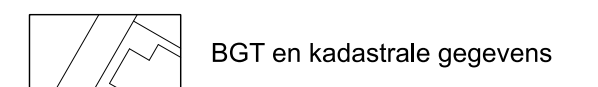
Bouwaanduidingen



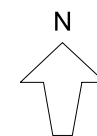
Maatvoeringaanduidingen



Verklaringen



[gD] gemeente Doetinchem
Team Leefomgeving



Uitwerkingsplan Oosseld en Wijnbergen 2013
1e uitwerking (Spoorzone Asterstraat)

Vastgesteld door het college b&w in haar vergadering van
De secretaris, De burgemeester,

ONTWERP	
NL.IMRO.0222.DoU005-0002	
schaal 1:1000	
tek.	get. / gew.
buRO	10 mei 2022
formaat: A3	
BGT Doetinchem:	23-02-2022
kadastrale kaart:	23-02-2022