

## 06. BEZELHORST-KRUISBERG

### Korte karakteristiek

De wijk Bezelhorst-Kruisberg (1950-1970) wordt globaal begrensd door de 2<sup>e</sup> Loolaan, Hogenslagweg, Klootsemastraat, Bezelhorstweg, (Oude) Rozengaardseweg, J.F. Kennedylaan, Ds. van Dijkweg, Loolaan en Keppelseweg. Het is één van de grotere woonwijken en is zowel getalsmatig als qua beleving een relatief groene wijk.

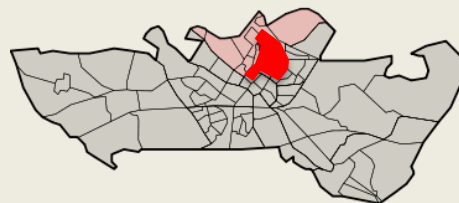
De westrand van de wijk wordt gevormd door uitgestrekte bos- en natuurgebied van de Kruisbergse bossen en Havezathe de Kelder. De hieraan grenzende buurten **het Loo** (1960), **de Happert-omgeving ziekenhuis** (1960) en **de Kruisberg** (1960-1970) kennen hierdoor zeer aantrekkelijke uitloopmogelijkheden. Door de directe nabijheid van het bos en de relatief ruime opzet met grote tuinen ademen deze buurten een sfeer van groen en ruimte. De buurten **IJkenberg** (1950-1960) en **Bezelhorst** (1970) zijn dichter bebouwd met voornamelijk rijtjeshuizen uit verschillende perioden. De centrale brede parkstroken van park de IJkenberg en park Bezelhorst vormen hierbinnen de ruimtelijke samenbindende factor en drager van de hoofdgroenstructuur. Met name hier is goed herkenbaar dat dit deel van Doetinchem op rivierduin is gebouwd, te meer door de plaatselijke hoogteverschillen tot 10 (!) meter. Het groene karakter van sportpark de Bezelhorst is eveneens van waarde voor de groenstructuur. De buurt **de Happert-omgeving Leerinkstraat** (1960) tenslotte ligt direct ten noorden van het park en arboretum van huize Ruimzicht en heeft – vanwege de centrale ligging in de wijk – zowel de Kruisbergse bossen als park de IJkenberg binnen handbereik. Naast de eerdergenoemde parkstroken vormen de bomenstructuren langs de Ds. Van Dijkweg, Kruisbergseweg en de 2<sup>e</sup> Loolaan belangrijke dragers van de groenstructuur in de wijk. De lommerrijke begraafplaats Loolaan, het arboretum Ruimzicht, de Israëlitische begraafplaats en de monumentale Kelderlaan vormen tezamen met verspreid door de wijk voorkomende bijzondere bomen cultuurhistorisch waardevolle groenobjecten.

### Hoofdstructuur

- Parken (Ruimzicht, IJkenberg, Bezelhorst)
- Begraafplaatsen (Loolaan, Israëlitische begraafplaats)
- Groenzone (Hietlandlaan)
- Bomenstructuur (Keppelseweg, Ds. Van Dijkweg, Kruisbergseweg, 2<sup>e</sup> Loolaan)
- Bijzondere bomen (o.m. Arboretum Ruimzicht, Groenestraat, Mullerstraat, Koolweg, Kruisbergse zijweg, Klootsemastraat, Zandstraat, Berglaan)

### Nevenstructuur

- Bomenstructuur (Bezelhorstweg, Grevengoedlaan, Oude Rozengaardseweg, Kruisbergseweg-Klootsemastraat)



### Karakteristiek woonomgevingsgroen

Deze wijk is een combinatie van zeer uiteenlopende buurten, gebouwd in verschillende perioden en laat als gevolg hiervan een zeer uiteenlopende beplantingsbeeld zien dat moeilijk te vatten is in één algemene karakteristiek. Sommige buurten zijn arm aan bomen ('t Loo, de Happert (omgeving Ziekenhuis), Kruisberg) en andere juist **bomenrijk** (Bezelhorst, IJkenberg). Met name de buurten IJkenberg en de Happert (omgeving Leerinkstraat) kennen veel bomen in verharding met beperkte groeimogelijkheden. Bosplantsoen komt in enige mate voor binnen het woonomgevingsgroen en beperkt zich tot smalle, relatief **kleine vakken** in Bezelhorst en IJkenberg. Sierheestervakken komen beperkt voor, met uitzondering van de Bezelhorst. De voorkomende sierheesters staan in verspreid gelegen, kleinere vakken en laten een éénvormig beplantingsbeeld zien met weinig variatie in soorten. Met name in de buurten het Loo, de Happert (omgeving ziekenhuis) en de Kruisberg zijn de particuliere tuinen bepalend voor het groenbeeld.

#### Aandachts- en verbeterpunten zijn:

1. Benutten aanwezige ruimte voor de aanplant van extra bomen, bij herinrichting verbeteren van de groeiplaatsen van bestaande bomen.
2. Smalle en kleine percelen bosplantsoen omvormen naar heesters en grotere percelen juist koesteren en gericht beheren.
3. Vergroten variatie aan toegepaste sierheesters en waar toegevoegde waarde ontbreekt kiezen voor afstoten.
4. Stimuleren groene tuinen en aanplant extra bomen.

### Kengegevens

Beplanting	132.666 m2
Gras	210.876 m2
Totaal oppervlak	344.649 m2
Totaal bomen	2.640 stuks
Totaal inwoners	6.775
Totaal woningen	2.853 stuks
<b>Groen per woning</b>	<b>120,80 m2</b>
<b>Bomen per inwoner</b>	<b>0,39 stuk</b>
<b>Opgave</b>	Aanplant extra bomen



Park Ruimzicht



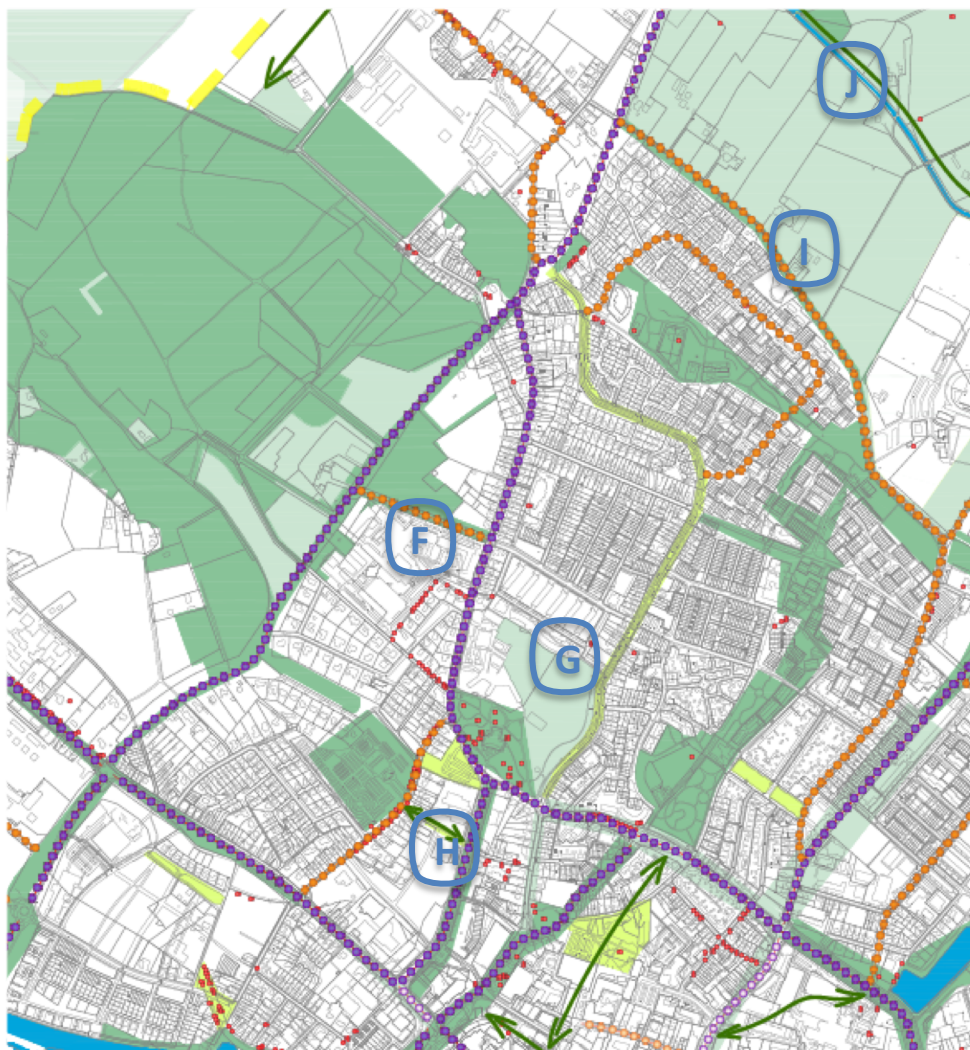
Van Bommelstraat

## 06. BEZELHORST-KRUISBERG – inspiratie voor versterking en uitbreiding groenstructuur

	<p>A. <u>Hogenslagweg</u>*****: realiseren ontbrekende ecologische schakel tussen Landgoed Hagen en het natuurterrein AZC</p>	
	<p>B. <u>Grevingoedlaan-Velswijkseweg</u>: verbinden parkstrook de Bezelhorst met bosgebied van de Kruisberg door verwerven c.q. (in overleg met eigenaren) openstellen gronden voor ecologische verbinding incl. wandelroute</p>	
	<p>C. <u>Kruisbergseweg</u>*: versterken natuurwaarde door – in combinatie met overige functies – ecologische inrichtings- en beheerplan op te stellen voor het terrein</p>	
	<p>D. <u>Parkzones Bezelhorst en IJkenberg</u>** : opstellen inrichtings- en beheerplan voor beide parkzones gericht op het creëren van een evenwichtige mix van beleevingsgroen, ecologie, landschap en recreatie. Extra aandacht voor versterken groene verbinding tussen beide parken</p>	
<p>Met sterren (*) is tijdens een expertmeeting aangegeven welke voorstellen als kansrijke worden gezien. Hoe meer sterren des te kansrijker. Bij deze voorstellen zijn kansen vanuit het groen geredeneerd. Een meer integrale belangenafweging vindt plaats bij uitwerking ervan.</p>	<p>E. <u>J.G. Heuthorststraat</u>: (bij renovatie/herinrichting) aanbrenge verbindende bomenstructuur tussen Haareweg en Kruisbergseweg</p>	



## 06. BEZELHORST-KRUISBERG – inspiratie voor versterking en uitbreiding groenstructuur



F. Groenestraat (Slingelandterrein): bij uitplaatsing van het ziekenhuis het vrijkomende terrein zodanig herontwikkelen dat een robuuste groene bosverbinding ontstaat in aansluiting op park Ruimzicht




G. Haareweg (Rietveldlyceum)\*\*\*\*\*: open groene ruimte herinrichten tot bomenrijke parkeergebied in aansluiting op park Ruimzicht



H. Willem Rodalaan: versterken groene verbinding tussen begraafplaats Loolaan richting groengebieden centrum als onderdeel groene wandelroute naar Kruisbergse bossen



I. Bezelhorstweg\*: begeleidende groenstructuur versterken door aanplant bomenrij aan noordzijde weg. Aandacht voor behoud en herstel groene inpassing achterzijde woningen



J. Grote beek: realiseren ecologische verbindingzone langs de beek richting het voormalige AZC-terrein; onderzoeken mogelijkheid om aangrenzende agrarische gronden om te zetten naar natuur

