




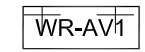
Plangebied

 Lubberslaan 18a - 2019




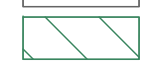
Enkelbestemmingen

-  AW Agrarisch met waarden
-  BO Bos
-  W Wonen


Dubbelbestemmingen

 WR-AV1 Waarde - Archeologische verwachting 1

Gebiedsaanduidingen

-  overige zone - gnn
-  overige zone - reliëf
-  overige zone - waardevol landschap
-  reconstructiewetzone - extensiveringsgebied

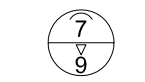
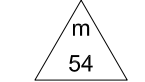
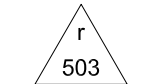
Bouwvlakken

 bouwvlak

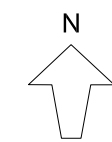
Bouwaanduidingen

 [bg] bijgebouwen

Maatvoeringen

-  maximum goothoogte (m), maximum bouwhoogte (m)
-  maximum oppervlakte (m2)
-  maximum volume (m3)

[gD] gemeente Doetinchem
afdeling Ruimte



Bestemmingsplan
Lubberslaan 18a - 2019

Vastgesteld door de raad in zijn vergadering van 2019
De griffier, De voorzitter,

ONTWERP

NL.IMRO.0222.R07H322A-0001

schaal 1:2000

tek. get. / gew.

Fg 20-08-2019

09-10-2019

BGT: 20-08-2019
DKK: 20-08-2019