



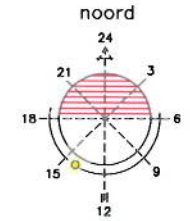






AANDUIDINGEN





-  Bestaande bebouwing, kadastrale en topografische gegevens
-  Plangrens
-  Bouwgrens
-  10 Maten in meters



BESTEMMINGEN

-  W Woondoeleinden
- W(v) Vrijstaande woningen

			
3	6	10	3

-  Minimale goothoogte in meters
-  Maximale goothoogte in meters
-  Maximale hoogte in meters
-  Minimale afstand in meters tot de zijdelingse perceelsgrens

Vastgesteld door het college van b&w
in haar vergadering van 2012

De secretaris

De burgemeester



gemeente Doetinchem

afdeling fysieke ontwikkeling

tek. nr. R08B062A - 0002





get. / gew. datum

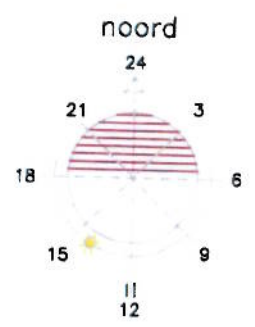
L.C.B. 15-11-2011

L.C.B. 17-09-2012



bestemmingsplan
Rozengaardseveld 2004
1e wijziging Tollensstraat 18-24





ANDUIDINGEN





-  Bestaande bebouwing, kadastrale en topografische gegevens
-  Plangrens
-  Bouwgrens
-  10 Maten in meters



BESTEMMINGEN

-  Woondoeleinden
-  W(v) Vrijstaande woningen

			
3	6	10	3

-  Minimale goothoogte in meters
-  Maximale goothoogte in meters
-  Maximale hoogte in meters
-  Minimale afstand in meters tot de zijdelingse perceelsgrens

Vastgesteld door het college van b&w
 in haar vergadering van 29-10-2012

De secretaris De burgemeester



gD] gemeente Doetinchem
 afdeling fysieke ontwikkeling

tek. nr. R08B062A - 0002	
get. / gew.	datum
L.C.B.	15-11-2011
L.C.B.	17-09-2012

bestemmingsplan
 Rozengaardseveld 2004
 1e wijziging Tollensstraat 18-24