
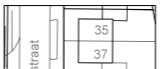
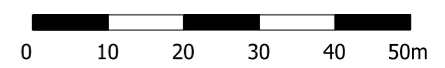


LEGENDA

-  Besluitgebied omgevingsvergunning Ronde N813/N815 Wehl
-  GBKN- en Kadastrale gegevens

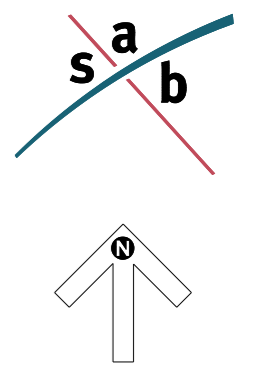


SAB postbus 479 6800 AL Arnhem 026-3576911 www.sab.nl



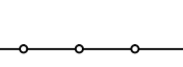


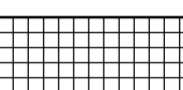
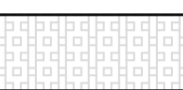
omgevingsvergunning **Ronde N813/N815 Wehl**

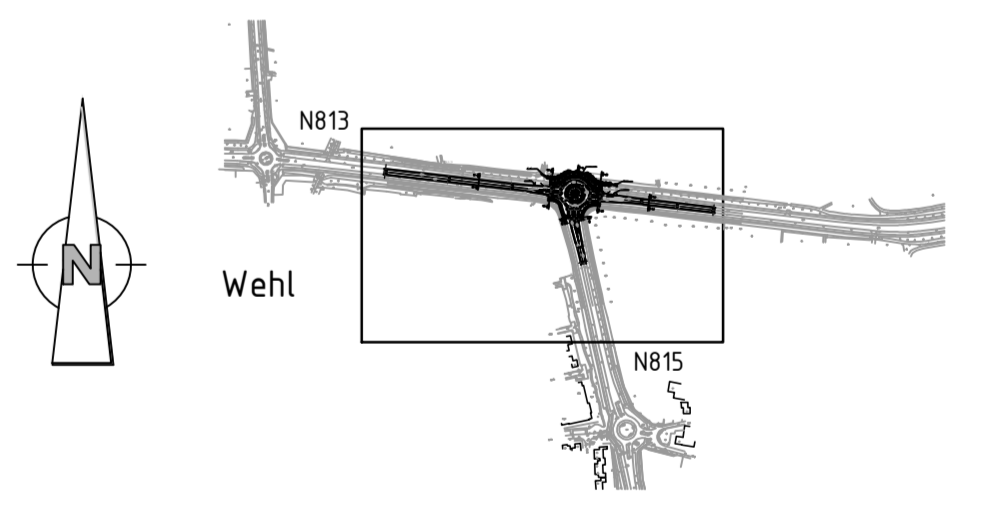
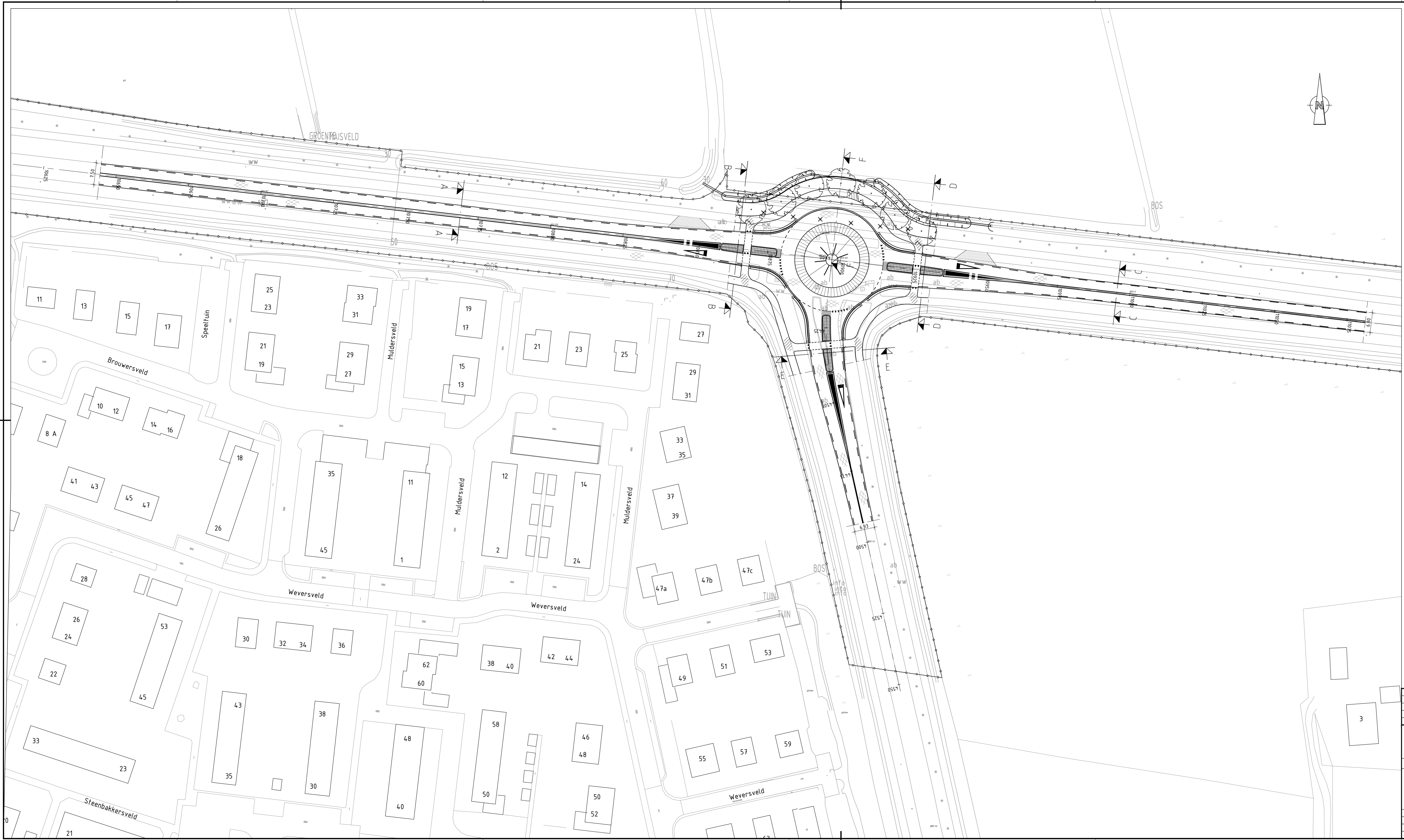
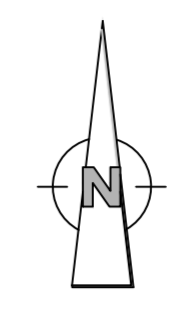
schaal : 1:1.000	datum : 14-09-2015
formaat : A3	datum ondergrond : 01-09-2015
projectnummer: 150323	voorontwerp : -
bladnummer: 1	ontwerp : 14-09-2015
aantal bladen: 1	vaststelling : -
identificatiecode : NL.IMRO.0222.R07P306A-0001	

gemeente **Doetinchem**



Verklaring

-  Te kappen bomen
-  Nieuw aan te brengen bomen
-  Grens eigendom Provincie
-  Nieuw aan te brengen asfalt hoofdrijbaan
-  Nieuw aan te brengen asfalt fietspad
-  Nieuw aan te brengen beton met print
-  Nieuw aan te brengen grasbetonstenen 400x600x120, grijs

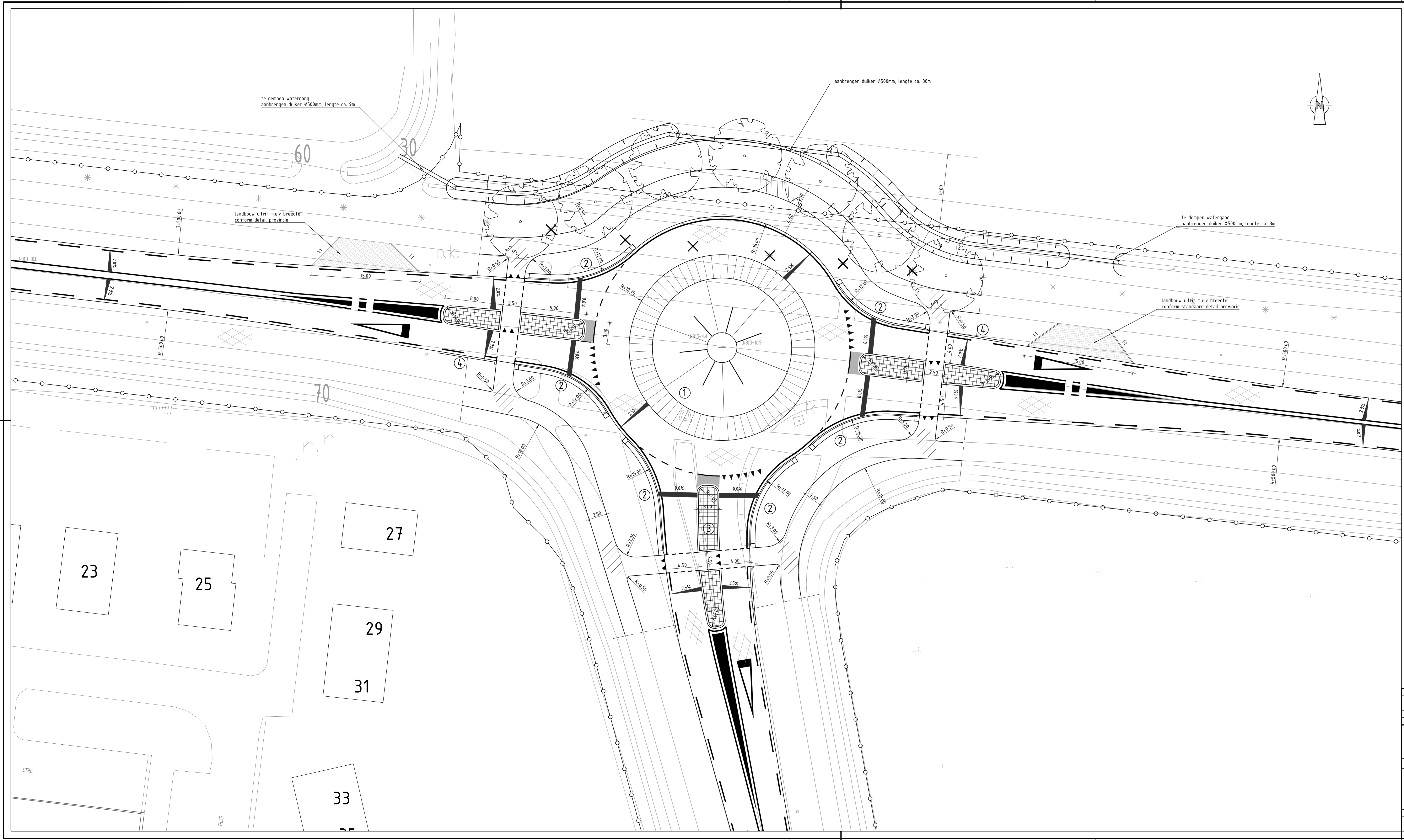


N813_150541_312 Blad 1 Overzicht nieuwe situatie rotonde
 N813_150541_312 Blad 2 Detail maatvoering en bebording
 N813_150541_313 Blad 1 Rijcurvesimulatie
 N813_150541_314 Blad 1 Kabels en leidingen
 N813_150541_315 Blad 1 Dwarsprofielen
 N813_150541_315 Blad 2 Langsprofielen

- Maten in meters tenzij anders aangegeven
 - Hoogtematen in meters f.o.v. NAP.

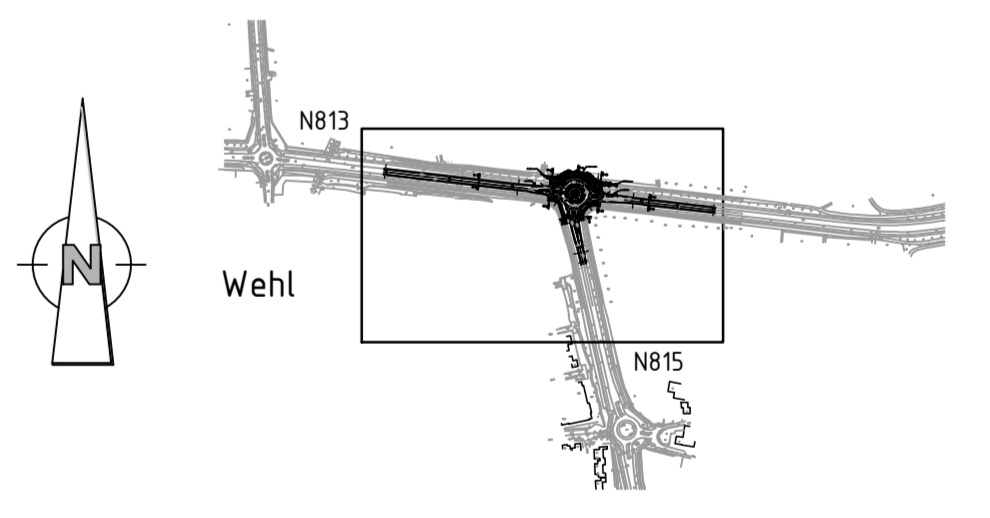
code	omschrijving	datum	getekend	gecontroleerd
4				
3				
2				
1				

provincie Gelderland		Afdeling Uitvoering Werken		bureau uitbesteding Avcco de Bondt
Team Ontwerp en Realisatie Werken				besteknummer: 0000
N813 - 10.9 / N815 - 4.4 (Wehl)				documenttype: Tekening
Trajectverkenning Definitief ontwerp (DO)				documentnummer: -----
Overzicht nieuwe situatie rotonde Km. 10.600 - 11.300				
getekend	A. te Plate	datum	30-06-2015	schaal: 1:500
gecontroleerd	M. van Dijk	datum	30-06-2015	in 2 bladen, bladnr. 1
vragegegevens		datum	30-06-2015	formaat: A0 A1
status	Definitief	versie	1.0	projectnummer: 150541
				tekeningnummer: N813-150541_312



Verklaring

- Te kappen bomen
- Nieuw aan te brengen bomen
- Grens eigendom Provincie
- Nieuw aan te brengen asfalt hoofdrijbaan
- Nieuw aan te brengen asfalt fietspad
- Nieuw aan te brengen beton met print
- Nieuw aan te brengen grasbesteden 400x600x120, grijs
- ① Prefab rammelstrook
- ② Aanbrengen Leicon banden voorzien van sparring t.b.v. waterafvoer
- ③ Aanbrengen geleider:
 - RWS banden kopse kant wil uitvoeren
 - Beton voorzien van print
- ④ RWS banden wil uitvoeren

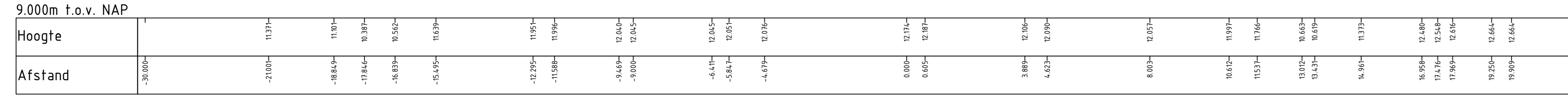


N813_150541_312 Blad 1 Overzicht nieuwe situatie rotonde
 N813_150541_312 Blad 2 Detail maatvoering en bebording
 N813_150541_313 Blad 1/2 Rijcurvesimulatie
 N813_150541_314 Blad 1 Kabels en leidingen
 N813_150541_315 Blad 1 Dwarsprofielen
 N813_150541_315 Blad 2 Langsprofielen

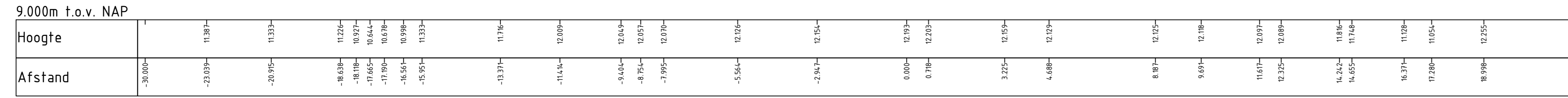
- Maten in meters tenzij anders aangegeven
 - Hoogtematen in meters f.o.v. NAP.

4				
3				
2				
1				
code	omschrijving	datum	getekend	gecontroleerd
provincie Gelderland Afdeling Uitvoering Werken Team Ontwerp en Realisatie Werken		bureau uitbesteding Avcco de Bondt		besteknummer: 0000
N813 - 10.9 / N815 - 4.4 (Wehl) Trajectverkenning Definitief ontwerp (DO) Detail maatvoering en bebording Km. 10.600 - 11.300				documenttype: Tekening documentnummer: -----
getekend	A. te Plate	datum	30-06-2015	schaal: 1:500
gecontroleerd	M. van Dijk	datum	30-06-2015	in 2 bladen, bladnr. 2
vragegeven		datum	30-06-2015	formaat: A0 A1
status	Definitief	versie	1.0	projectnummer: 150541
				tekeningnummer: N813-150541_312

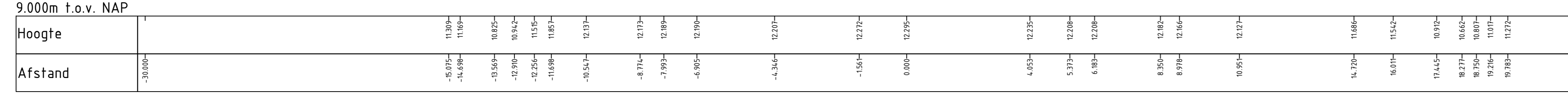
Dwarsprofiel DWP-A
t.o.v. as ALM ROT WEST AS RIJBAAN
bij metring 118.478
Schaal 1:100



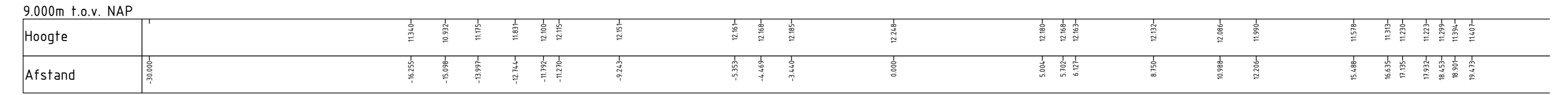
Dwarsprofiel DWP-B
t.o.v. as ALM ROT WEST AS RIJBAAN
bij metring 214.582
Schaal 1:100



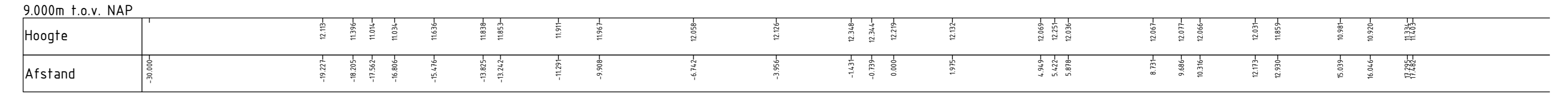
Dwarsprofiel DWP-C
t.o.v. as ALM ROT OOST AS RIJBAAN
bij metring 74.568
Schaal 1:100



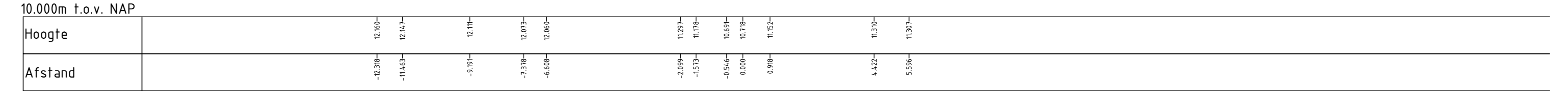
Dwarsprofiel DWP-D
t.o.v. as ALM ROT OOST AS RIJBAAN
bij metring 152.674
Schaal 1:100



Dwarsprofiel DWP-E
t.o.v. as ALM ROT ZUID AS RIJBAAN
bij metring 59.913
Schaal 1:100



Dwarsprofiel DWP-F
t.o.v. as ALM ROT MIDDEN BUITENKANT RIJBAAN
bij metring 28.352
Schaal 1:100



N813_150541_312 Blad 1 Overzicht nieuwe situatie rotonde
N813_150541_312 Blad 2 Detail maatvoering en bebording
N813_150541_313 Blad 1/2 Rijcurvesituatie
N813_150541_314 Blad 1 Kabels en leidingen
N813_150541_315 Blad 1 Dwarsprofielen
N813_150541_315 Blad 2 Langsprofielen

- Maten in meters tenzij anders aangegeven
- Hoogtematen in meters tov. NAP.

4				
3				
2				
1				
code	omschrijving	datum	getekend	gecontroleerd
	provincie		Afdeling Uitvoering Werken	bureau uitbesteding
	Gelderland		Team Ontwerp en Realisatie Werken	Aveco de Bondt
	N813 - 10.9 / N815 - 4.4 (Wehl)			besteknummer: 0000
	Traject verkenning			documenttype: Tekening
	Definitief ontwerp (D0)			documentnummer: 150541
	Dwarsprofielen			
	Trace deel 10.6 - 11.3			
getekend	A. te Plate	datum	30-06-2015	schaal: 1:200
gecontroleerd	M. van Dijk	datum	30-06-2015	formaat: A0
vragegeven		datum	30-06-2015	projectnummer: 150541
status	Definitief	versie	1.0	tekeningsnummer: N813-150541_315A