

# Biotooprapport: 51

## Algemene informatie

Naam: Aurora  
Plaats: Dichteren

Adres:  
Auroraweg 6  
7007 GZ Doetinchem



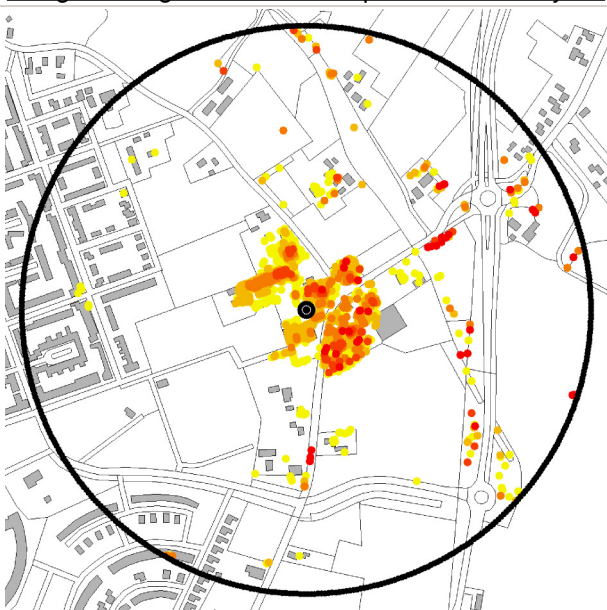
## Parameters voor de berekening

Maaiveldhoogte: 13,5 meter t.o.v. NAP  
Stellinghoogte: 0 meter  
Lengte van het gevlucht: 20,66 meter

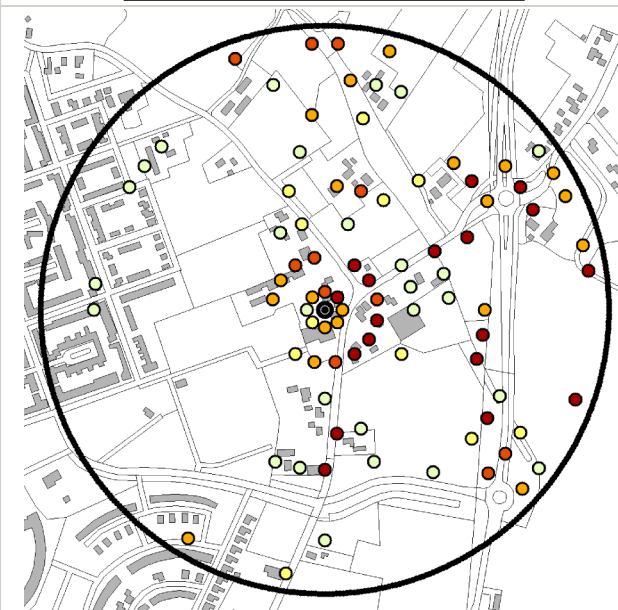
Aantal hoogtemetingen binnen 400 meter: 82202  
Aantal hoogtemetingen die de biotoopnorm overschrijden: 1695

## Resultaten - kaarten

Hoogtemetingen die de biotoopnorm overschrijden



Gestandaardiseerde sectorscores



0 100 200 300 400 m

Topografische Ondergrond © Topografische Dienst Kadaster

categorie	1	2	3	4	5
kleur					

sectorscore	1	2	3	4	5	rest
kleur						
percentage	9%	4%	7%	4%	6%	70%

## Resultaten - hoofdwindrichtingen

Noord: 47  
Noordwest: 14  
West: 6  
Zuidwest: 7

Noordoost: 61  
Oost: 42  
Zuidoost: 38  
Zuid: 28

## Resultaten - totaal

Totaalscore: 243 = Aanvaardbaar

# Biotooprapport: 51

## Foto's

N



NO



O



ZO



Z



ZW



W



NW



## Biotooprapport: 53

### Algemene informatie

Naam: De Walmolen  
Plaats: Doetinchem

Adres:  
IJsselkade 30  
7001 AP Doetinchem



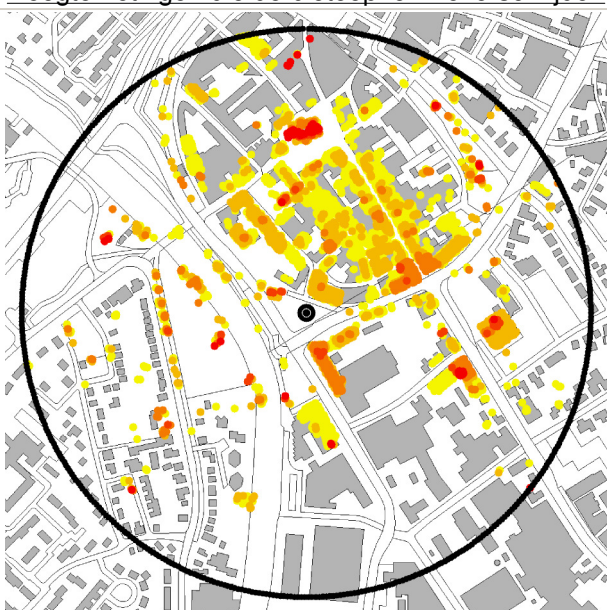
### Parameters voor de berekening

Maaiveldhoogte: 15,5 meter t.o.v. NAP  
Stellinghoogte: 6,7 meter  
Lengte van het gevlucht: 23 meter

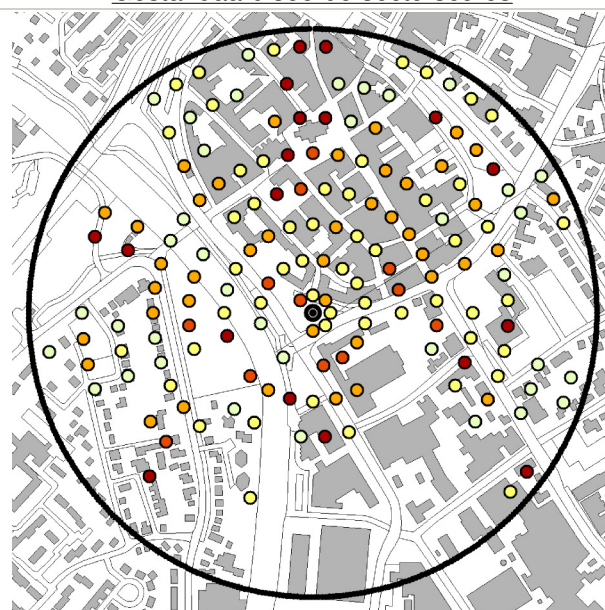
Aantal hoogtemetingen binnen 400 meter: 93593  
Aantal hoogtemetingen die de biotoopnorm overschrijden: 5326

### Resultaten - kaarten

Hoogtemetingen die de biotoopnorm overschrijden



Gestandaardiseerde sectorscores



0 100 200 300 400 m

Topografische Ondergrond © Topografische Dienst Kadaster

categorie	1	2	3	4	5
kleur					

sectorscore	1	2	3	4	5	rest
kleur						
percentage	13%	19%	15%	4%	6%	43%

### Resultaten - hoofdwindrichtingen

Noord: 84  
Noordwest: 53  
West: 57  
Zuidwest: 30

Noordoost: 77  
Oost: 55  
Zuidoost: 26  
Zuid: 27

### Resultaten - totaal

Totaalscore: 409 = Bedenklijk

# Biotooprapport: 53

## Foto's

N



NO



O



ZO



Z



ZW



W



NW



# Biotooprapport: 132

## Algemene informatie

Naam: Bernadette  
Plaats: Nieuw Wehl

Adres:  
Kerkhofweg 12  
7031 JE Wehl



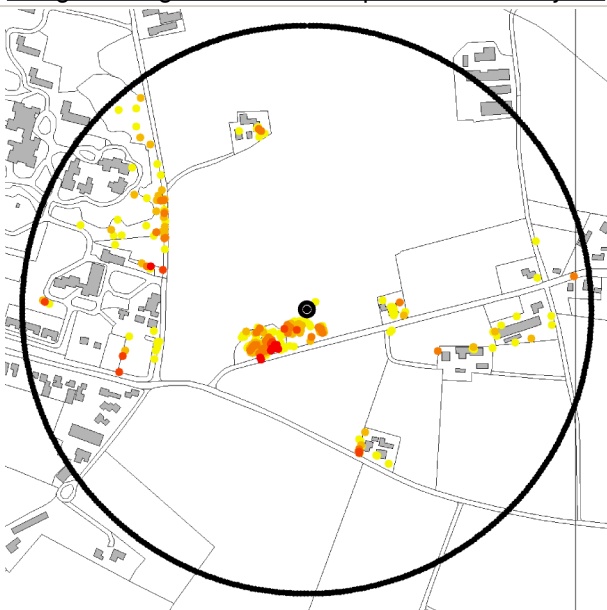
## Parameters voor de berekening

Maaiveldhoogte: 14,4 meter t.o.v. NAP  
Stellinghoogte: 0 meter  
Lengte van het gevlucht: 21,5 meter

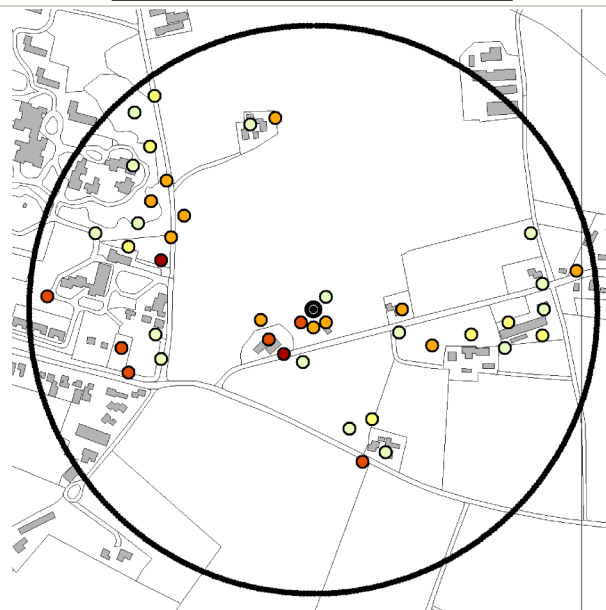
Aantal hoogtemetingen binnen 400 meter: 80320  
Aantal hoogtemetingen die de biotoopnorm overschrijden: 248

## Resultaten - kaarten

Hoogtemetingen die de biotoopnorm overschrijden



Gestandaardiseerde sectorscores



0 100 200 300 400 m

Topografische Ondergrond © Topografische Dienst Kadaster

categorie	1	2	3	4	5
kleur	Yellow	Light Orange	Orange	Dark Orange	Red

sectorscore	1	2	3	4	5	rest
kleur	Light Green	Yellow	Orange	Dark Orange	Red	
percentage	6%	2%	4%	2%	1%	85%

## Resultaten - hoofdwindrichtingen

Noord: 4  
Noordwest: 19  
West: 25  
Zuidwest: 13

Noordoost: 1  
Oost: 20  
Zuidoost: 6  
Zuid: 9

## Resultaten - totaal

Totaalscore: 97 = Goed

# Biotooprapport: 132

## Foto's

N



NO



O



ZO



Z



ZW



W



NW

