




## Plangebied

 Stationsstraat 29 Wehl - 2019

## Enkelbestemmingen

-  M Maatschappelijk
-  T Tuin
-  W Wonen



## Bouwvlakken

 bouwvlak

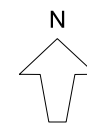
## Bouwaanduidingen

 [aeg] aaneengebouwd

## Maatvoeringen

-  22 maximum aantal wooneenheden
-   $\frac{9}{11}$  maximum goothoogte (m), maximum bouwhoogte (m)

 **gemeente Doetinchem**  
afdeling ruimte



Bestemmingsplan  
Stationsstraat 29 Wehl - 2019

Vastgesteld door de raad in zijn vergadering van .....  
De griffier, De voorzitter,

### ONTWERP

NL.IMRO.0222.R50B228-0001

schaal 1:1000

tek. get. / gew.

da 5 juni 2019

15-10-2019

BGT Doetinchem: 01-04-2019  
DKK Doetinchem: 01-04-2019