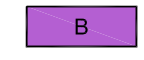
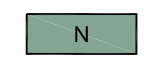






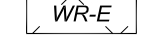
### Plangebied

 Tankstations Oostelijke Randweg en Wijnbergseweg 39-41 – 2019




### Enkelbestemmingen

-  B Bedrijf
-  N Natuur

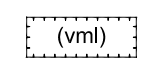
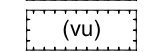
### Dubbelbestemmingen

-  WR-AV3 Waarde - Archeologische verwachting 3
-  WR-AV4 Waarde - Archeologische verwachting 4
-  WR-E Waarde - Ecologie

### Gebiedsaanduidingen

-  overige zone - gnn
-  overige zone - waardevol landschap
-  veiligheidszone - lpg

### Functieaanduidingen

-  (vml) verkooppunt motorbrandstoffen met lpg
-  (vu) vulpunt lpg

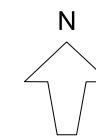
### Bouwvlakken

-  bouwvlak

### Bouwaanduidingen

-  [sba-ovk] specifieke bouwaanduiding overkapping

**[gD] gemeente Doetinchem**  
afdeling ruimte



Bestemmingsplan  
Tankstations Oostelijke Randweg en  
Wijnbergseweg 39-41 - 2019  
Blad 1 (Oostelijke Randweg)

Vastgesteld door de raad in zijn vergadering van .....  
De griffier, De voorzitter,

#### ONTWERP

NL.IMRO.0222.R17H064A-0001

schaal 1:2000

tek. get. / gew.

Fg 23-11-2018

27-03-2019

11-04-2019

03-07-2019

BGT: 20-11-2018  
DKK: 20-11-2018