
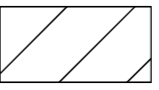



BESTEMMINGEN


 C Centrum


DUBBELBESTEMMINGEN


 Waarde - Archeologie


AANDUIDINGEN

 plangrens

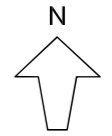
 bestemmingsgrens

 bouwgrens

 maximale goothoogte in meters
maximale bouwhoogte in meters

 maximaal bebouwingspercentage

[gD] gemeente Doetinchem
afdeling fysieke ontwikkeling



tek. nr. R50W226A

schaal 1:1000

**Bestemmingsplan
Wehl 2008, 1e wijziging
(Stationsstraat 30-30a)**

tek. get. / gew.

L.C.B. 16-10-2014

Vastgesteld door het college van b&w in haar vergadering van 17 maart 2015

De secretaris,

De burgemeester,

basiskaart Doetinchem: 01-10-2014
kadastrale kaart: 01-10-2014