

Te ontsluiten percelen

(voorwaardelijke verplichting artikel 3, lid 3.5, sublid 3.5.3.d, van de bestemmingsregels)

plaatselijk bekend, de woningen Boekeltweg 10, 12, 14 en 16 (gemeente Doetinchem)
 Oude Sluisweg 1 (gemeente Montferland), Oudesluisweg 3 en 9 (gemeente Doetinchem)
 het bedrijf Oudesluisweg 9a (gemeente Doetinchem), het agrarisch bedrijf Oude Sluisweg 11
 (gemeente Oude IJsselstreek) en diverse al dan niet agrarische gronden.

Kadastraal bekend gemeente Doetinchem DTC01 sectie L:

363,364,498,604,605,926,928,929,930,946,976,977,978,979,980,981

1429,1446,1447,1448,1760,1762,1763

2353,2354,2355,2406,2411,2413,2477,2811,2812,2814

3003,3007,3008,3009,3012,3013,3016,3019,3152,3153,3154,3155,3156,3279,3282

3566,3567,3778,3779,3780,3781

4027,4028,4029,4030,4031,4578,4579

Kadastraal bekend gemeente Montferland BER02 sectie D:

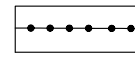
85,87,89,90,91,92,95,96,97,98,99,193,226,252,253,254,255,256,257,258,259,260,

261,262,263,264,265,266,267,268,269,270,271,272

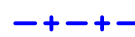
Kadastraal bekend gemeente Oude IJsselstreek WIS00 sectie H: 4,76,78,124

Kadastraal bekend gemeente Oude IJsselstreek GDG00 sectie N: 1,2,11

Verklaring



Plangebied "Ziekenhuis - 2017"




Gemeentegrens

Te ontsluiten percelen



gemeente Montferland




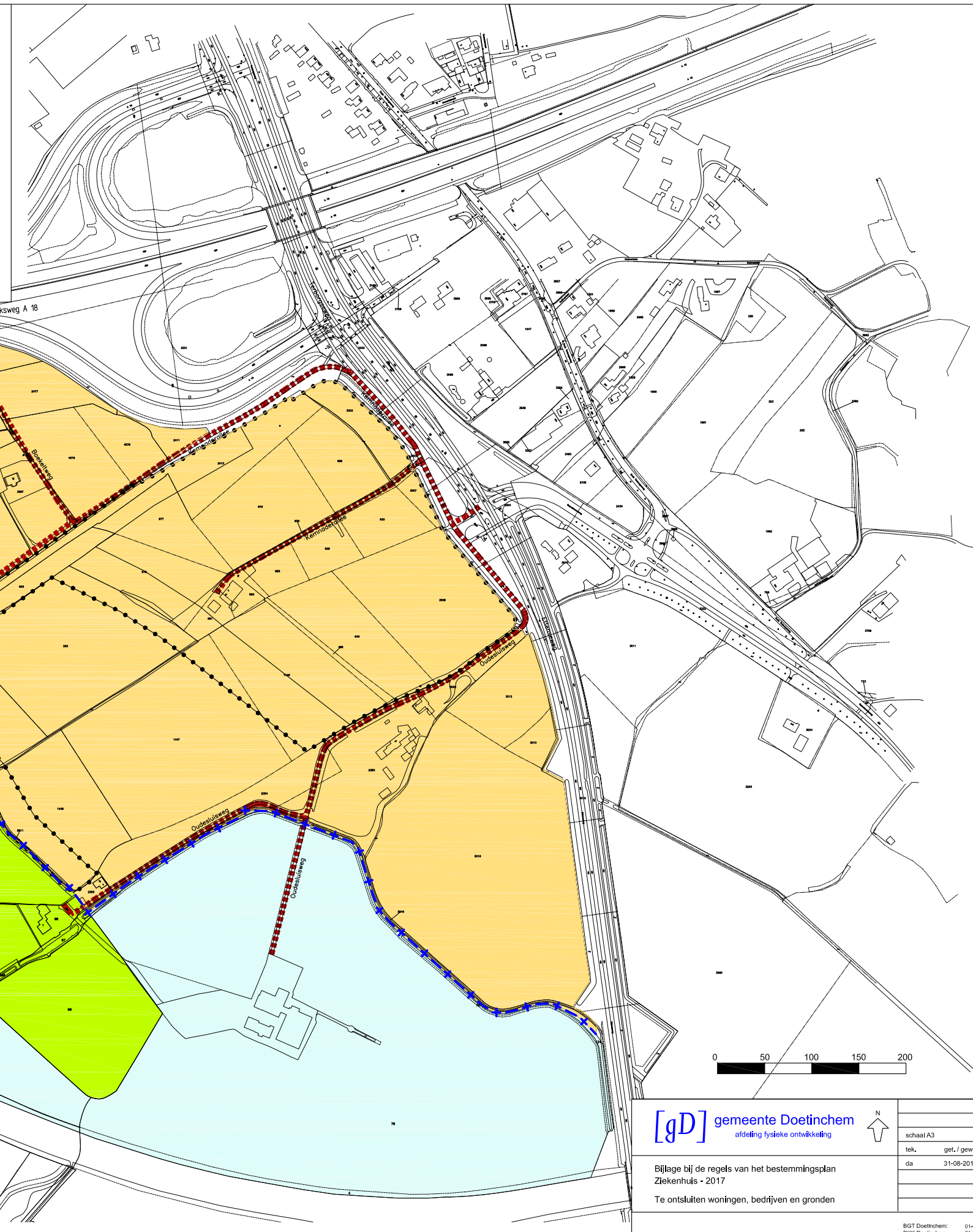
gemeente Oude IJsselstreek



gemeente Doetinchem



Huidige ontsluitingswegen



[gD] gemeente Doetinchem
 afdeling fysieke ontwikkeling



Bijlage bij de regels van het bestemmingsplan
 Ziekenhuis - 2017
 Te ontsluiten woningen, bedrijven en gronden

schaal	A3
tek.	get. / gew.
da	31-08-2018

BGT Doetinchem: 01-01-2018
 DKK Doetinchem: 01-01-2018