

Nota voor burgemeester en wethouders

Team
DEV-OV

Onderwerp

Wijzigen van een straat, Piet van Donkplein (straatcode 1805)

1- Notagegevens		2- Bestuursorgaan	
Notanummer	2018-001385	<input checked="" type="checkbox"/> B & W	04-09-2018
Datum	17-07-2018	<input type="checkbox"/> Raad	--
Programma:		<input type="checkbox"/> Burgemeester	--
05 Ruimtelijke ontwikkeling		College van B & W	
Portefeuillehouder Weth. Grijzen		- Burgemeester	- Weth. Kolkman
		- Weth. Grijzen	- Weth. Rorink
		- Weth. Verhaar	- Weth. Walder

Besluitenlijst	d.d.		d.d.		d.d.
<input checked="" type="checkbox"/> Akkoordstukken	04-09-2018	<input type="checkbox"/> Openbaar	--	<input type="checkbox"/> Besloten	--

Routing	d.d.	par.	
Portefeuillehouder	25-07-2018	<input type="checkbox"/> adj.secr.	--
programmamanager	13-08-2018	<input checked="" type="checkbox"/> gem.secr.	22-08-2018
BIS Openbaar			
Status	Definitief 2018-09-05		

Bijlagen

Bijlage 1 bestaande situatie

Bijlage 2 nieuwe situatie blad 1 (leisure-strip zijde)

Bijlage 3 nieuwe situatie blad 2 (De scheg zijde)

Bijlage 4 BW-Besluit 2018-001835 wijzigen Piet van Donkplein

Bijlage 5 Aanvraag

B & W d.d.: 04-09-2018

Besloten wordt:

- 1 Het wijzigen van een straat, te weten Piet van Donkplein, straatcode 1805, conform bijlage 2 en 3;
- 2 de nota en het besluit openbaar te maken.

Financiële aspecten:

Financiële gevolgen voor de gemeente?	Nee
Begrotingswijziging	Nee

Voorstel openbaarmaking conform Wet Openbaarheid Bestuur (Wob)

- De nota en het besluit openbaar te maken
- De nota en het besluit openbaar te maken vergezeld van bijgaand persbericht
- De nota en het besluit openbaar te maken nadat
- De nota en het besluit openbaar te maken, behalve...
- Het besluit openbaar te maken, maar niet de nota, gelet op artikel:
- De nota en het besluit niet openbaar te maken, gelet op artikel:

Kennisgeving/ Bekendmaking Awb

Kennisgeving (publicatie) conform Awb

Ja

ADVIESRADEN:

Moet een van de adviesraden gehoord worden of op de hoogte gesteld?

Ja

Adviesraad/ Adviesraden

Adviesraad Straatnaamgeving

Toelichting

Inleiding

De wijziging van het Piet van Donkplein vloeit voort uit de ontwikkeling van de Leisure-strip tussen de Holterweg en de spoorlijn Deventer-Zutphen en grenst aan het sport- en recreatiecentrum De Scheg. Voor het ontsluiten van het gebied, dat een mengeling van cultuur, ontspanning, sport en functies die aansluiten bij het sportcomplex De Scheg is, is het nodig de stratenstructuur aan te passen.

Voor de bestaande situatie zie bijlage 1, voor de nieuwe situatie zie bijlage 2 en 3 en bijlage 5 voor de aanvraag.

Beoogd resultaat

Het wijzigen van een straat, te weten Piet van Donkplein, straatcode 1805.

Kader

Op grond van artikel 2:1 van de Verordening naamgeving en nummering Deventer is het college van Burgemeester en Wethouders bevoegd straten een naam te geven.

Argumenten voor en tegen

N.v.t. (het is een bestaande straatnaam)

Extern draagvlak (partners)

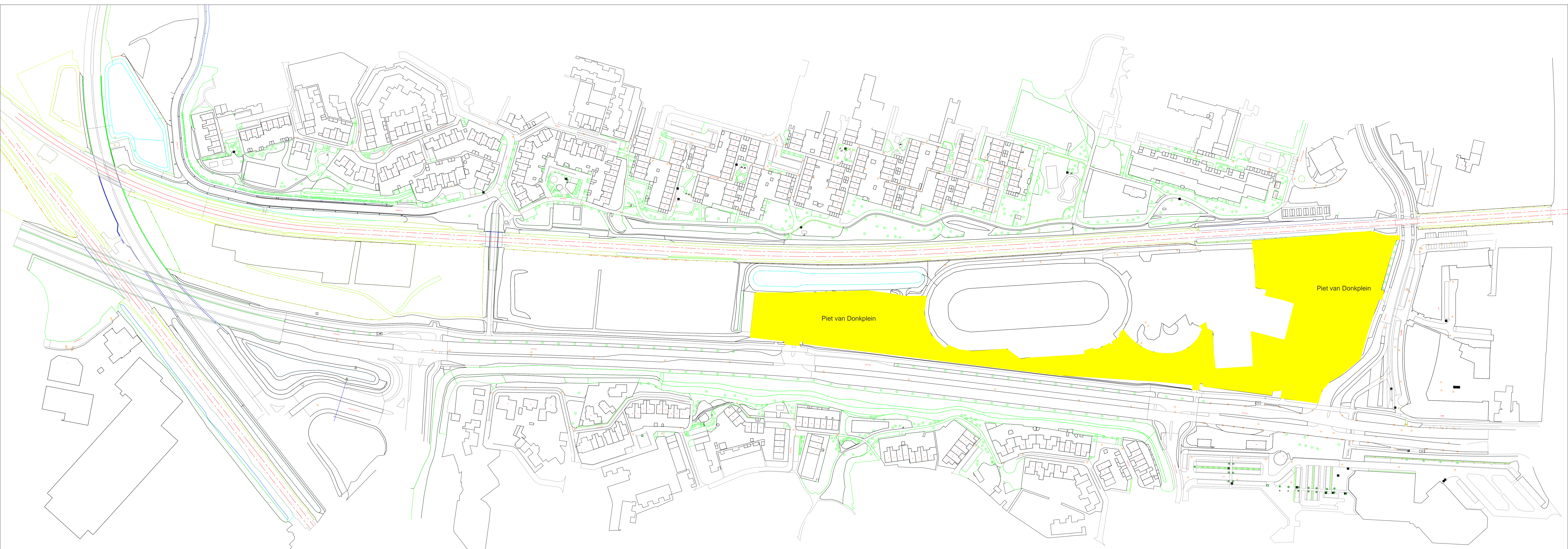
Verder is het plan voorgelegd aan de adviesraad voor straatnaamgeving. De adviesraad is akkoord met de wijziging van de Piet van Donkplein.

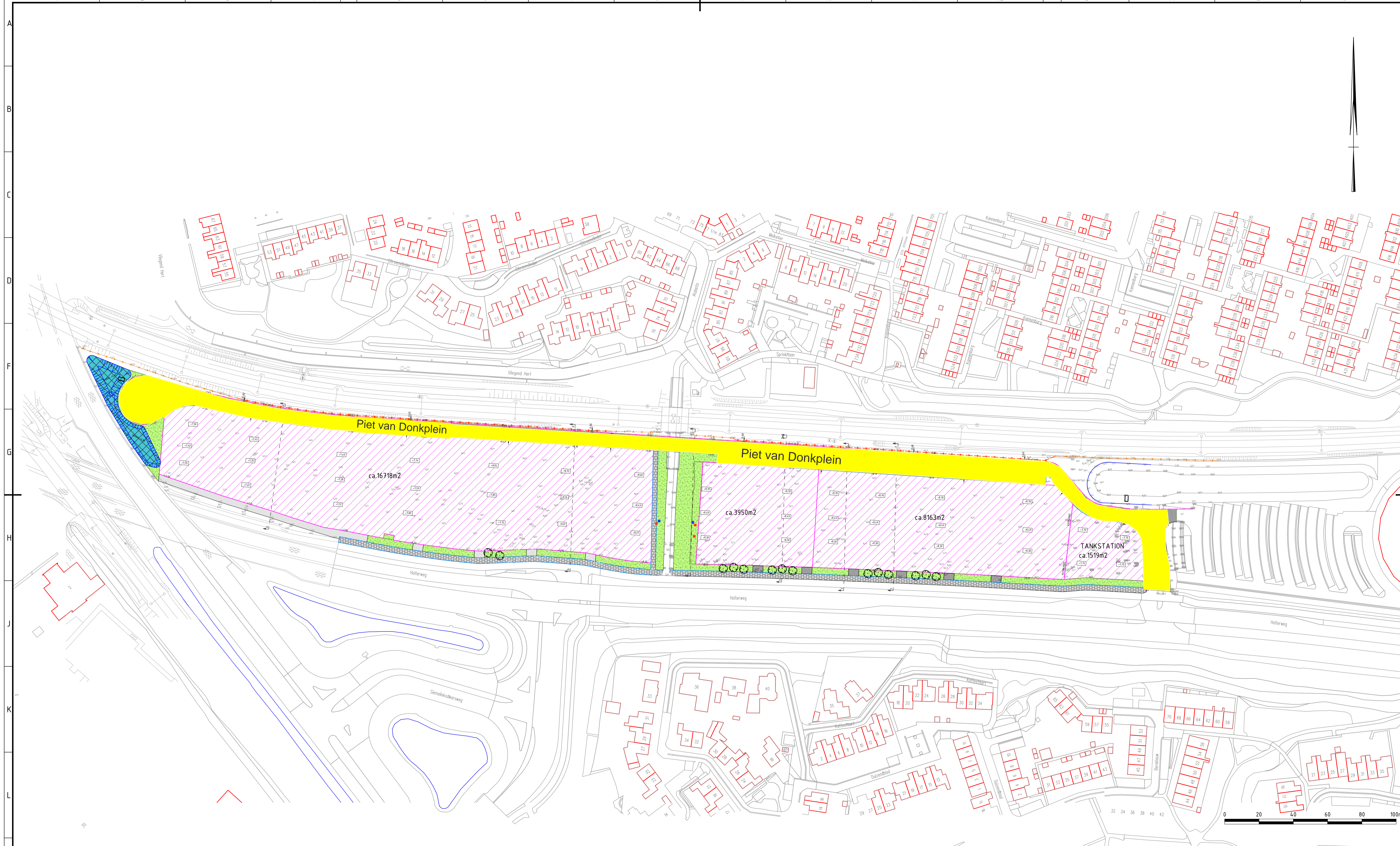
Financiële consequenties

N.v.t.

Aanpak/uitvoering

Publicatie na besluitvorming conform AWB.





Piet van Donkplein

ca.16718m²

Piet van Donkplein

ca.3950m²

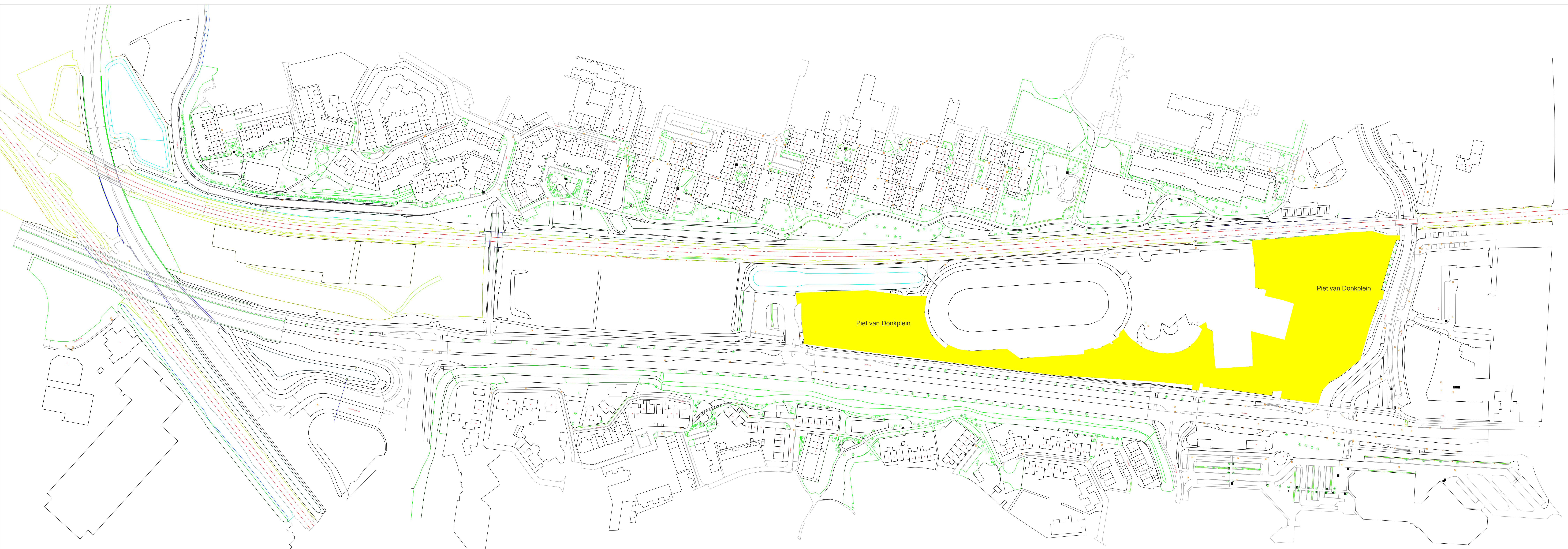
ca.8163m²

TANKSTATION
ca.1519m²

Legenda

- | | | | |
|--|---|--|---|
| | Ribbaan van betonstraatsteen, kf, grijs
5.961 m ² | | Gras, inzaaien met kruidentengsel
2.885 m ² |
| | Parkeerplaats van betonstraatsteen, kf, antraciet
780 m ² | | Water/wadi
759 m ² |
| | Trottoir van betonetegels, 300x300x60mm
f.p.v. siften 300x300x80mm
2.820 m ² | | Uitgeefbaar terrein
ca.30.040 m ² |
| | Trottoir van grasbetonetegels
745 m ² | | Uitgeefbaar terrein na opgeven keertuis fase 1
ca.315 m ² |
| | Trottoirband 180/200x250
745 m | | Bestaande boom |
| | Opsluitband 100x200
745 m | | Nieuw te planten boom, soort i.o.m. groenbeheerder |

Opdrachtgever: Gemeente Deventer		
Project: Ontwikkeling Holterwegzone		
Onderwerp: Overzicht		
Getekend: G.Biekerman	Goedgekeurd: F.Harbers	Buro Hoogstraat bv
Datum: 22-12-2017	Datum: 22-12-2017	Kerkplein 6
Schaal: 1:1000	Status: DEFINITIEF	8121 BM Olst
Formaat: A1	Versie: 1.0	
Projectcode: GDE02316	Tekening: 1/1	
Document: GDE02316.dwg	Soort document: TEKENING	



Nota nr. : 2018-001385 Deventer, 4 september 2018

Burgemeester en wethouders van Deventer,

BESLUITEN

1. De op de bij dit besluit behorende kaart in geel aangegeven straat te benoemen als Piet van Donkplein in Deventer;
2. het besluit openbaar te maken nadat omwonenden zijn geïnformeerd.

Aldus besloten in de vergadering van 4 september 2018

Burgemeester en wethouders van Deventer,
de secretaris, de burgemeester,



M.A. Kossen



R.C. König

Hieronder ziet u uw gegevens zoals deze bij ons bekend zijn. Wilt u controleren of deze juist zijn? Neem anders contact op met de gemeente.

Wilt u lege velden gemarkeerd met * aanvullen?

Naam:	Klok
Voorletters:	M
Voorna(a)m(en):	Marjan
Straatnaam:	Grote Kerkhof
Huisnummer:	1
Postcode:	7411 KT
Plaatsnaam:	Deventer
Telefoonnummer:	140570
E-mailadres:	M.klok@deventer.nl
Hoe wilt u aangesproken worden?	Mevrouw

Straatnaamsuggestie

Naam project:	Leisurezone
Straat:	Holterweg
Woonplaats:	Deventer
Straatnaamsuggestie(s):	De Renbaan
Motivatie:	zie bijgevoegd document

Situatietekening toevoegen

Bijlagen toevoegen:	Toegevoegd(e) bestand(en): 'Voorstel straatnaam Leisurezone Holterweg.docx'
----------------------------	---