

Nota voor burgemeester en wethouders

Team
DEV-OV

Onderwerp

Benoemen van een straat, Kluwerweg (straatcode 3965)

1- Notagegevens		2- Bestuursorgaan	
Notanummer	2018-001391	<input checked="" type="checkbox"/> B & W	04-09-2018
Datum	17-07-2018	<input type="checkbox"/> Raad	--
Programma:		<input type="checkbox"/> Burgemeester	--
05 Ruimtelijke ontwikkeling		College van B & W	
Portefeuillehouder Weth. Grijzen		- Burgemeester	- Weth. Kolkman
		- Weth. Grijzen	- Weth. Rorink
		- Weth. Verhaar	- Weth. Walder

Besluitenlijst	d.d.		d.d.		d.d.
<input checked="" type="checkbox"/> Akkoordstukken	04-09-2018	<input type="checkbox"/> Openbaar	--	<input type="checkbox"/> Besloten	--

Routing	d.d.	par.	
portefeuillehouder	23-08-2018	<input type="checkbox"/> adj.secr.	--
programmamanager	23-08-2018	<input checked="" type="checkbox"/> gem.secr.	23-08-2018
BIS Openbaar			
Status	Definitief 2018-09-05		

Bijlagen

- Bijlage 1 aanvraag
- Bijlage 2 bestaande situatie
- Bijlage 3 nieuwe situatie
- Bijlage 4 BW besluit

B & W d.d.: 04-09-2018

Besloten wordt:

- 1 Het benoemen van een straat, te weten Kluwerweg;
- 2 de nota en besluit openbaar maken.

Financiële aspecten:

Financiële gevolgen voor de gemeente?	Nee
Begrotingswijziging	Nee

Voorstel openbaarmaking conform Wet Openbaarheid Bestuur (Wob)

- De nota en het besluit openbaar te maken
- De nota en het besluit openbaar te maken vergezeld van bijgaand persbericht
- De nota en het besluit openbaar te maken nadat
- De nota en het besluit openbaar te maken, behalve...
- Het besluit openbaar te maken, maar niet de nota, gelet op artikel:
- De nota en het besluit niet openbaar te maken, gelet op artikel:

Kennisgeving/ Bekendmaking Awb

Kennisgeving (publicatie) conform Awb	Ja
Bekendmaking conform Awb	Ja

ADVIESRADEN:

Moet een van de adviesraden gehoord worden of op de hoogte gesteld?

Ja

Adviesraad/ Adviesraden

Adviesraad Straatnaamgeving

Toelichting

Inleiding

De nieuwe straat vloeit voort uit het herinrichten van Bedrijvenpark A1. Een deel van het Bedrijven A1 wordt anders verkaveld dan eerder het plan was. Hierdoor zijn kavels niet te bereiken via de openbare weg en om de kavels te ontsluiten is het nodig een nieuwe straat te benoemen. (zie bijlage 1 aanvraag, bijlage 2 bestaande situatie en bijlage 3 nieuwe situatie)

Beoogd resultaat

Het benoemen van een nieuwe straat, te weten Kluwerweg, straatcode 3965.

Kader

Op grond van artikel 2:1 van de Verordening naamgeving en nummering Deventer is het college van Burgemeester en Wethouders bevoegd straten een naam te geven.

Argumenten voor en tegen

Het benoemen van de Kluwerweg vloeit voort uit het herinrichting van een deel van het Bedrijvenpark A1. Door een andere kavelindeling is een nieuwe straat nodig om de kavels te ontsluiten (zie bijlage 2 bestaande situatie en bijlage 3 nieuwe situatie)

Extern draagvlak (partners)

Het plan is voorgelegd aan de adviesraad voor straatnaamgeving. De adviesraad is akkoord met het benoemen van de 'Kluwerweg'.

Financiële consequenties

N.v.t.

Aanpak/uitvoering

Publicatie na besluitvorming conform AWB.

Hieronder ziet u uw gegevens zoals deze bij ons bekend zijn. Wilt u controleren of deze juist zijn? Neem anders contact op met de gemeente.

Wilt u lege velden gemarkeerd met * aanvullen?

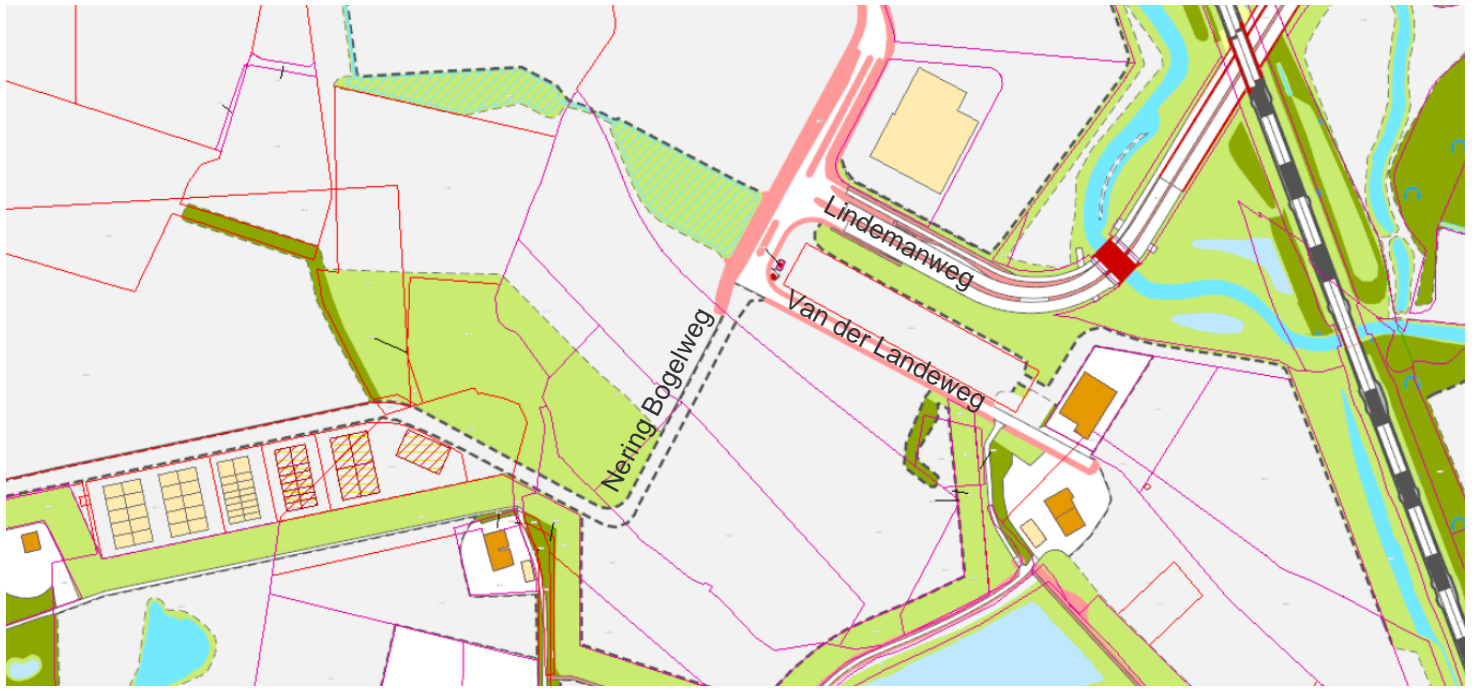
Naam:	Bootsma
Voorletters:	M
Voorna(a)m(en):	Matthijs
Straatnaam:	Grote Kerkhof
Huisnummer:	1
Postcode:	7411 KT
Plaatsnaam:	Deventer
Telefoonnummer:	140570
E-mailadres:	M.bootsma@deventer.nl
Hoe wilt u aangesproken worden?	Heer

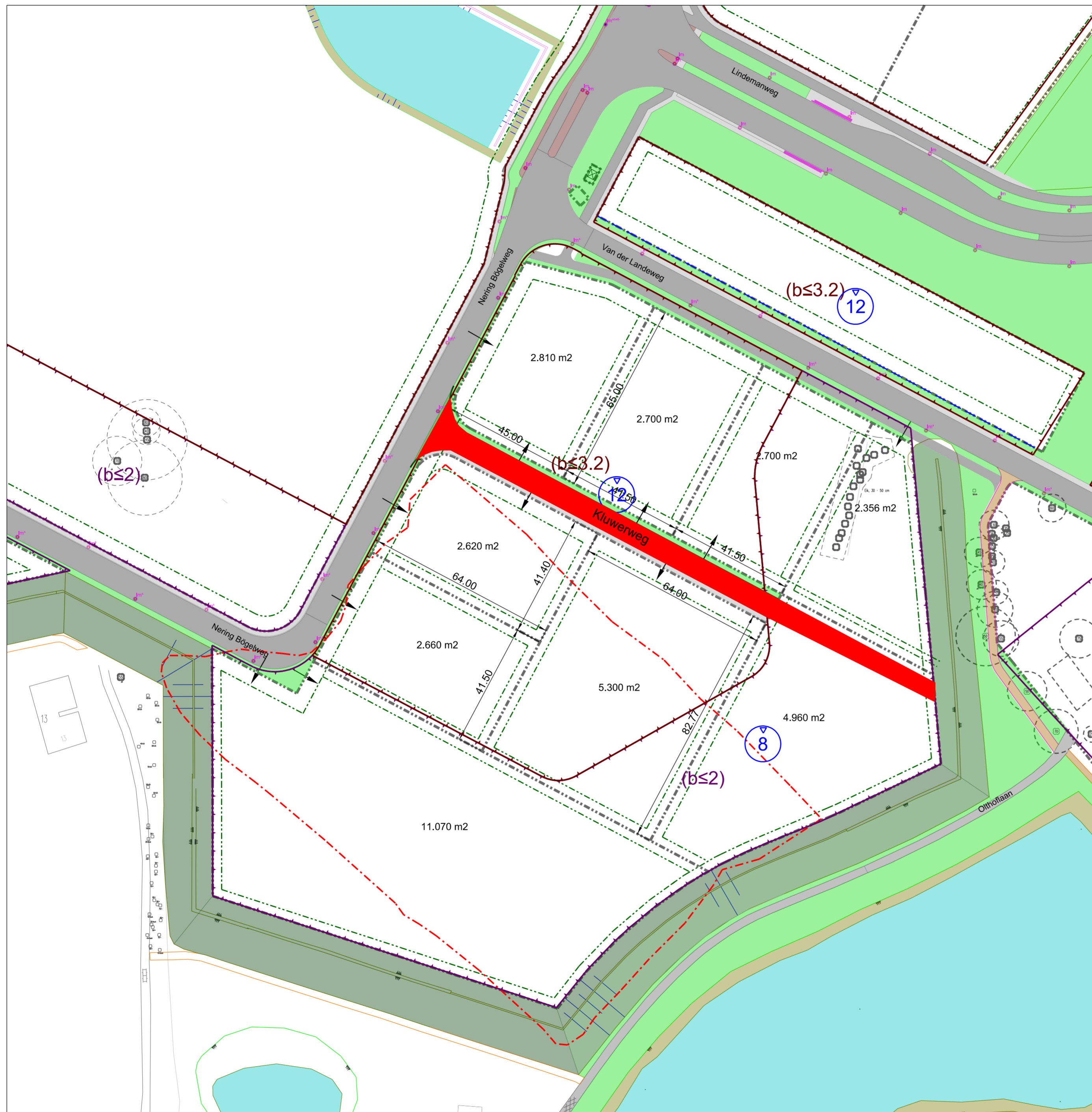
Straatnaamsuggestie

Naam project:	A1 Bedrijvenpark
Straat:	Nering Bögelweg
Woonplaats:	Deventer
Straatnaamsuggestie(s):	.
Motivatie:	.

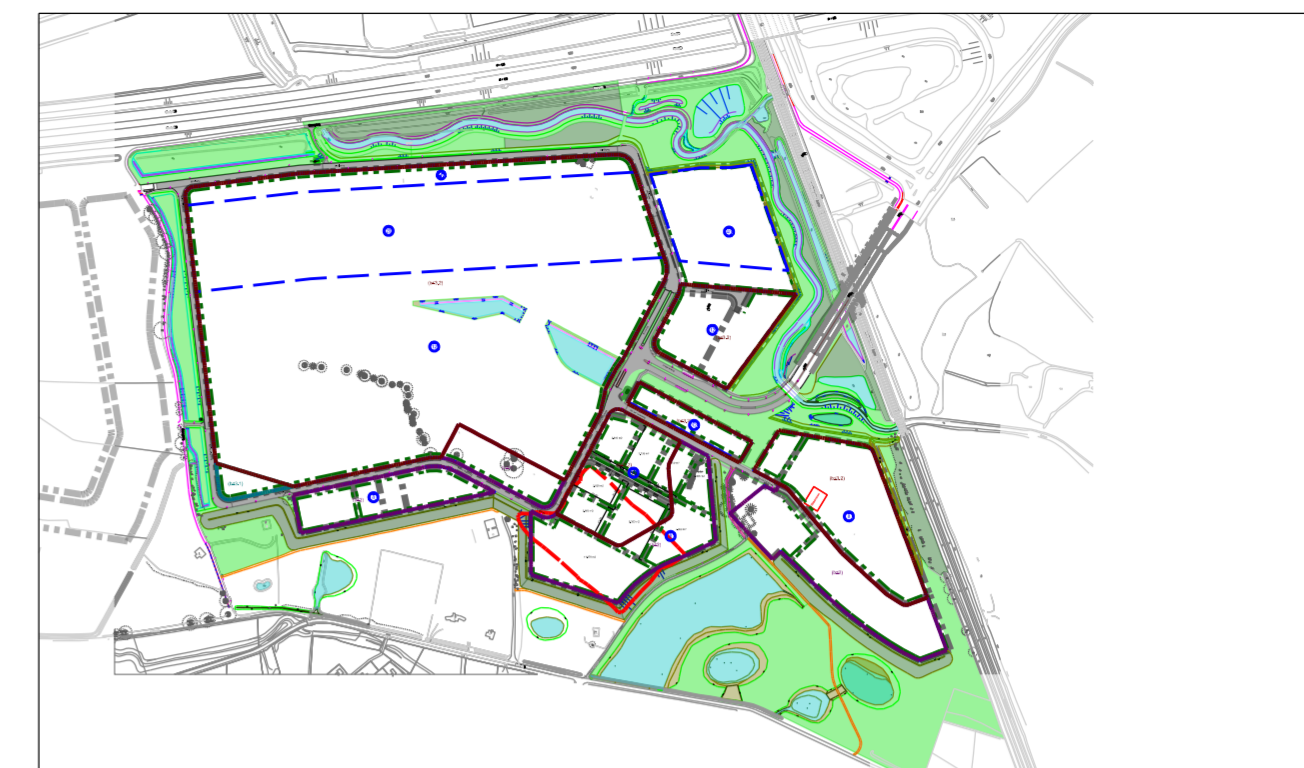
Situatietekening toevoegen

Bijlagen toevoegen:	Toegevoegd(e) bestand(en): 'Tekening Principe_verkaveling_Zuidplein A1 bedrijvenpark.pdf', 'Overzichtstekening A1 Bedrijvenpark.pdf'
----------------------------	--

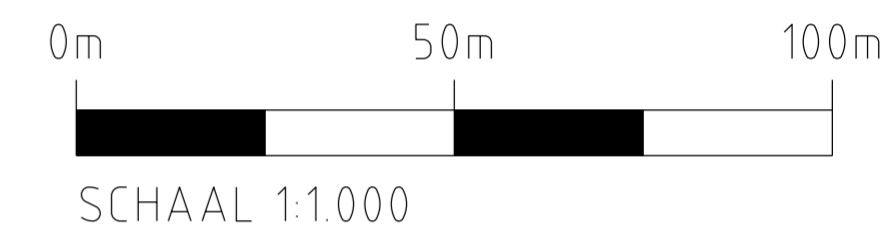




Principeverkaveling Zuideiland, schaal 1:1000



Situatie, schaal 1: 10.000



LEGENDA SCHAAL 1:1000

- Zijde toegang tot kavel
- Grens milieucategorie en milieucategorie
- Maximale bouwhoogte
- Rooilijn: 5 m1 bij grens openbaar, 3 m1 bij overig.
- Principe- kavelgrens
- contour gesaneerde stortplaats

Maten in m, materiaalmaten in mm en hoogtematen in m t.o.v. N.A.P.

wijz.	datum	get.	gec.	omschrijving

opdrachtgever :	schaal : 1: 1000	afm. A2
Gemeente Deventer	status : concept	get. MAB
project :	datum : 28-6-2017	opdr. TvR
A1 Bedrijvenpark	projectnummer :	gec.
onderwerp :	B8.02.01.***	blad :
Principe- kavelindeling Zuidplein	tekeningnummer :	1 van 1
	65.17.01.A.N.127	

Nota nr. : 2018-001391

Deventer, 4 september 2018

Burgemeester en wethouders van Deventer,

BESLUITEN

1. De op de bij dit besluit behorende kaart in rood aangegeven straat te benoemen als Kluwerweg in Deventer;
2. het besluit openbaar te maken nadat omwonenden zijn geïnformeerd.

Aldus besloten in de vergadering van 4 september 2018

Burgemeester en wethouders van Deventer,
de secretaris, de burgemeester,



M.A. Kossen



R.C. König