

Nota voor burgemeester en wethouders

Team
DEV-ASK

Onderwerp

Wijzigingen gemeentelijke wijk- en buurtindeling

1- Notagegevens		2- Bestuursorgaan	
Notanummer	2018-001725	<input checked="" type="checkbox"/> B & W	11-12-2018
Datum	12-10-2018	<input type="checkbox"/> Raad	--
Programma:		<input type="checkbox"/> Burgemeester	--
01 Burger en bestuur		College van B & W	
Portefeuillehouder Burgemeester		- Burgemeester	- Weth. Kolkman
		- Weth. Grijzen	- Weth. Rorink
		- Weth. Verhaar	- Weth. Walder

Besluitenlijst	d.d.	d.d.	d.d.
<input type="checkbox"/> Akkoordstukken	--	<input checked="" type="checkbox"/> Openbaar	11-12-2018
		<input type="checkbox"/> Besloten	--

Routing	d.d.	par.	
teamleider	30-11-2018	<input checked="" type="checkbox"/> adj.secr.	06-12-2018
projectleider	04-12-2018	<input checked="" type="checkbox"/> gem.secr.	05-12-2018
regiemanager	30-11-2018	BIS Openbaar	
burgemeester	05-12-2018	Status	Definitief 2018-12-12

Bijlagen

B & W d.d.: 11-12-2018

Besloten wordt:

- 1 Een nieuwe buurt in de gemeentelijke wijk- en buurtindeling - Steenbrugge toe te voegen. Deze buurt wordt ondergebracht in de wijk Keizerslanden;
- 2 een bestaande buurt - Oxeerhof - vanuit de wijk Colmschate-Zuid naar Bathmen te verplaatsen.
- 3 de nota en het besluit openbaar te maken.

Financiële aspecten:

Financiële gevolgen voor de gemeente?	Nee
Begrotingswijziging	Nee

Voorstel openbaarmaking conform Wet Openbaarheid Bestuur (Wob)

- De nota en het besluit openbaar te maken
- De nota en het besluit openbaar te maken vergezeld van bijgaand persbericht
- De nota en het besluit openbaar te maken nadat
- De nota en het besluit openbaar te maken, behalve...
- Het besluit openbaar te maken, maar niet de nota, gelet op artikel:
- De nota en het besluit niet openbaar te maken, gelet op artikel:

Kennisgeving/ Bekendmaking Awb

Kennisgeving (publicatie) conform Awb	Nee
Bekendmaking conform Awb	Nee

ADVIESRADEN:

Toelichting

Inleiding

De eerste nieuwbouwwoningen in Steenbrugge zijn in 2018 opgeleverd. Met name voor het verzamelen, analyseren en duiden van (statistische) informatie dient dit gebied als een aparte buurt te worden opgenomen in de wijk- en buurtindeling van Deventer. Bij de ontwikkeling van Steenbrugge is er nadrukkelijk voor gekozen om de woningen (en bewoners) van deze buurt te ontsluiten richting Keizerslanden. Het ligt dan ook voor de hand deze buurt onderdeel te laten zijn van de wijk Keizerslanden.

Daarnaast ligt er langer de wens om de buurt Oexerhof, dat nu onderdeel vormt van de wijk Colmschate-Zuid, over te hevelen naar Bathmen. Vanuit WijDeventer wordt deze buurt al langer ondergebracht bij Bathmen.

Beoogd resultaat

Toevoegen nieuwe buurt Steenbrugge in de gemeentelijke wijk- en buurtindeling. Deze buurt vormt onderdeel van de wijk Keizerslanden.

De buurt Oexerhof wordt overgeheveld van Colmschate-Zuid naar Bathmen.

Kader

Elke gemeente in Nederland kent een eigen wijk- en buurtindeling. Op basis van deze indeling wordt intern en extern (met name het Centraal Bureau voor de Statistiek) informatie verzameld en gepubliceerd over verschillende beleidsterreinen. De wijk- en buurtindeling is gebaseerd op een onderverdeling van de gemeente in een aantal wijken. Deze wijken worden vervolgens weer onderverdeeld in één of meerdere buurten. De buurten vormen binnen een gemeente de kleinste geografische basiseenheid waarop allerlei informatie beschikbaar is. Door de informatie van een aantal buurten samen te voegen kan informatie op wijkniveau worden gegenereerd. Een voorstel tot herziening van de (CBS) wijk- en buurtindeling wordt door het CBS overgenomen.

Argumenten voor en tegen

Voor:

- Voorgestelde indeling doet meer recht aan de beleving van de inwoners;
- Correcte en actuele wijk- en buurtindeling (inclusief coderingen) in alle gemeentelijke (basis)registraties;
- Correcte bestandsuitwisselingen richting landelijke (GBA)voorziening;
- Correcte en actuele wijk- en buurtcijfers op CBS site (Statline);
- Gelijksortige informatiebehoeften kunnen samen een systeem onderhouden en een doelgroep bedienen.

Extern draagvlak (partners)

Burgers wonen in hun beleving in buurten en wijken of dorpen. De verwachting is dat de naamgeving herkenbaar zal zijn. Vanuit bewoners van Oexerhof is al eerder aangegeven dat men zich meer aangetrokken voelt tot en georiënteerd is op Bathmen dan Colmschate-Zuid.

Financiële consequenties

De voorgestelde wijzigingen in de wijk- en buurtindeling moeten worden doorgevoerd in de verschillende (basis)registraties. Hiervoor zijn afzonderlijke eigenaren/budgethouders van de verschillende (basis)registraties verantwoordelijk. Intern wordt verdere afstemming opgepakt voor verdere implementatie en doorvoering in de (basis)registraties. Kosten hiervoor blijven binnen het programma conform directiebesluit 28-11-2018.

Aanpak/uitvoering

Toevoegen van een nieuwe buurt aan de wijk Keizerslanden:
wijk 06 Keizerslanden
buurt 06 Steenbrugge

Het grondgebied van Steenbrugge valt op dit moment binnen de buurt Tjoene en is onderdeel van de wijk

Diepenveen. Dat betekent dat de begrenzing van de huidige buurt Tjoene wordt aangepast. Daarmee wordt eveneens de begrenzing van de wijk Diepenveen aangepast. De nieuwe buurt Steenbrugge vormt een nieuwe buurt en is niet langer onderdeel van de buurt Tjoene. De begrenzing van de wijk Keizerslanden wordt, door de toevoeging van Steenbrugge, eveneens aangepast.

De buurt Oxerhof gaat van de wijk Colmschate-Zuid naar de wijk Bathmen:
wijk 15 Bathmen
buurt 05 Oxerhof

INDELING DEVENTER NAAR WIJKEN EN BUURTEN 2018

WIJK 1 BINNENSTAD

- 01 Centrum
- 02 Bergkwartier
- 03 Noordenbergkwartier
- 04 Noordenbergsingel
- 05 Singels
- 06 Raambuurt
- 07 Knutteldorp

WIJK 2 DE HOVEN

- 01 De Hoven

WIJK 3 ZANDWEERD

- 01 Noorderplein
- 02 Zwolseweg
- 03 Lange Zandstraat
- 04 Zandweerd-Zuid
- 05 Zandweerd-Noord
- 06 Schrijversbuurt

WIJK 4 VOORSTAD

- 01 Rode Dorp
- 02 Oudegoedstraat
- 03 Burgemeestersbuurt
- 04 Oosterstraat
- 05 Rielerweg-West
- 06 Rielerweg-Oost
- 07 Brinkgreven

WIJK 5 BORGELE EN PLATVOET

- 01 Borgele
- 02 Platvoet

WIJK 6 KEIZERSLANDEN

- 01 Ludgeruskwartier
- 02 Tuindorp
- 03 Rollecatekwartier
- 04 Oranjekwartier
- 05 Landsherenkwartier
- 06 Steenbrugge

WIJK 7 RIVIERENWIJK EN BERGWEIDE

- 01 Rivierenbuurt
- 02 Deltabuurt
- 03 Hoornwerk
- 04 Industrierrein
- 05 Kloosterlanden
- 06 Epse-Noord

WIJK 8 COLMSCHATE-NOORD

- 01 Het Oostrik
- 02 Groot Douwel
- 03 Blauwenoord

WIJK 9 COLMSCHATE-VIJFHOEK

- 01 Op den Haar
- 02 Steinvorde
- 03 Graveland
- 04 Het Jeurlink
- 05 Het Fetlaer en Spijkvoorder Enk
- 06 Spikvoorde
- 07 overig Colmschate-Noord

WIJK 10 COLMSCHATE-ZUID

- 01 Snippeling
- 02 Dorp Colmschate
- 03 De Scheg
- 04 Colmschaterenk
- 05 Roessink
- 06 t Bramelt
- 07 Essernveld
- 08 Swormink
- 09 Handelpark de Weteringen
- 10 Bannink

WIJK 11 DIEPENVEEN

- 01 Dorp Diepenveen
- 02 Rande
- 03 Tjoene

WIJK 12 SCHALKHAAR

- 01 Dorp Schalkhaar
- 02 Averlo en Frieswijk

WIJK 13 OKKENBROEK

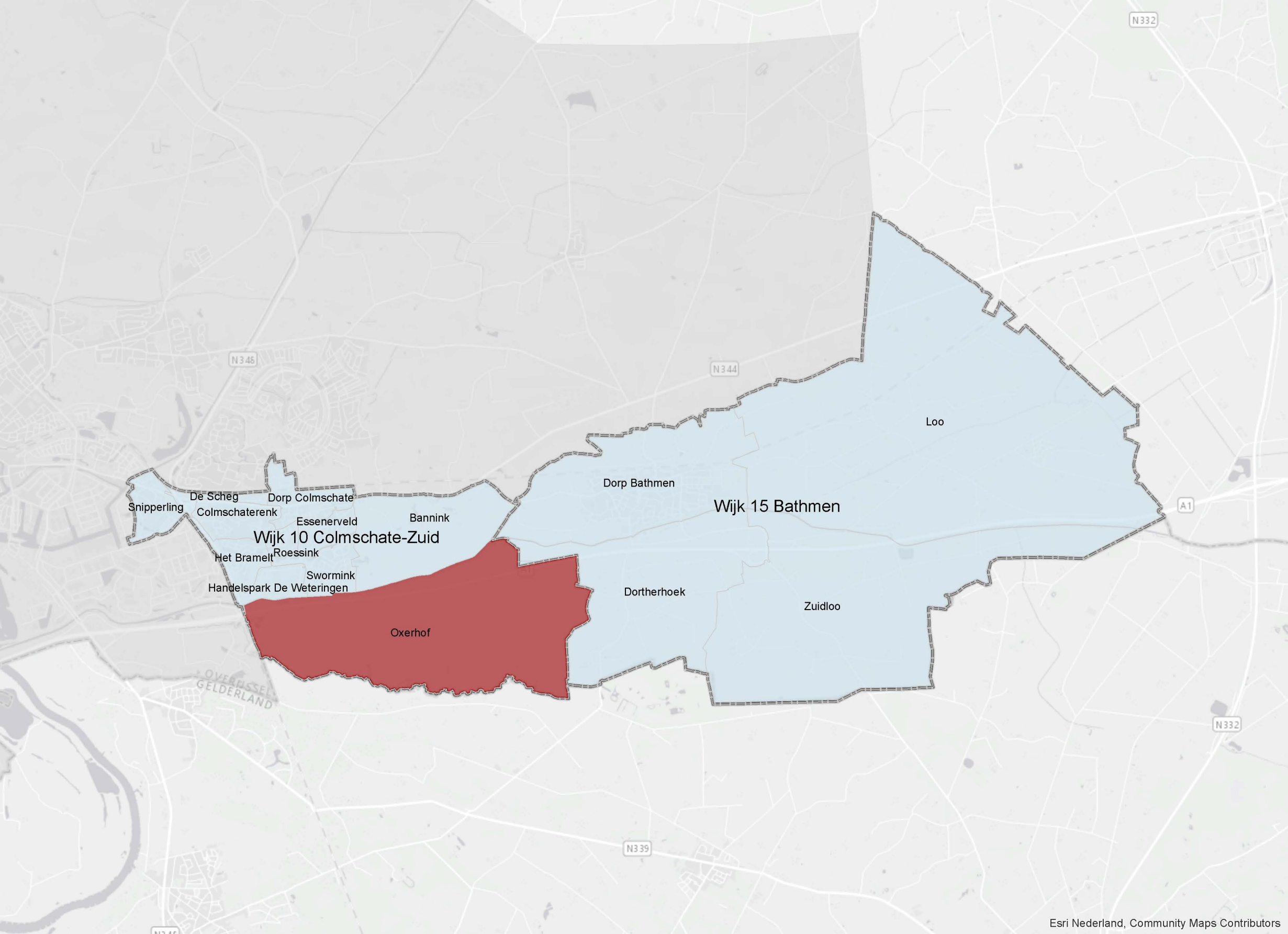
- 01 Dorp Okkenbroek

WIJK 14 LETTELE

- 01 Dorp Lettele
- 02 Oude Molen
- 03 landelijk gebied Lettele en Okkenbroek

WIJK 15 BATHMEN

- 01 Dorp Bathmen
- 02 Loo
- 03 Dortherhoek
- 04 Zuidloo
- 05 Oxerhof



N 346

N 344

N 332

A 1

N 332

N 339

N 346

OVERIJSSEL
GELDERLAND

Snipperling

De Scheg
Colmschaterenk

Dorp Colmschate

Essenerveld

Bannink

Het Bramelt

Roessink

Swormink

Handelspark De Weteringen

Oerhof

Dorp Bathmen

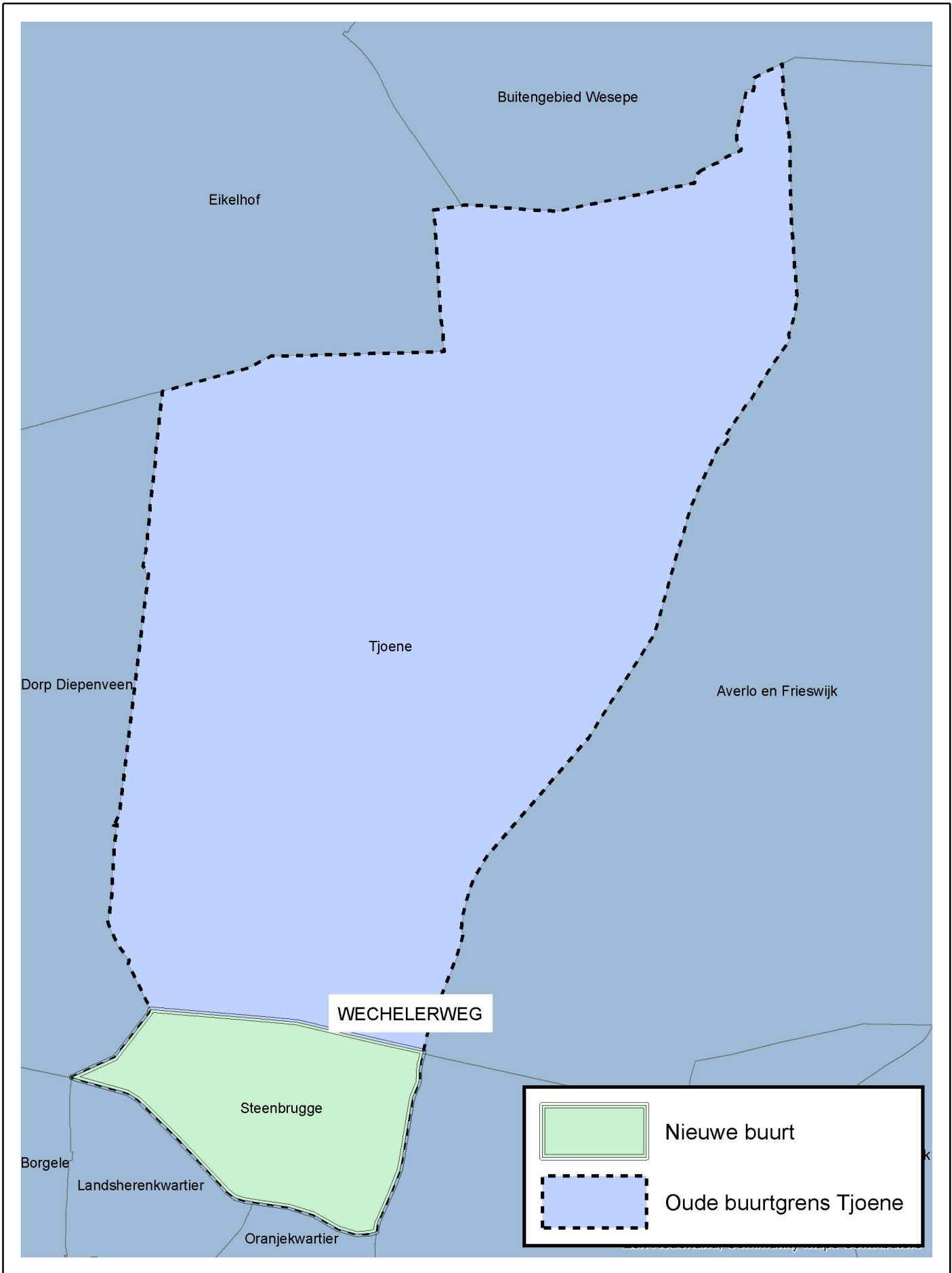
Dortherhoek

Zuidloo

Loo

Wijk 15 Bathmen

Wijk 10 Colmschate-Zuid



Eikelhof

Buitengebied Wesepe

Tjoene

Averlo en Frieswijk

Dorp Diepenveen



WECHELERWEG

Steenbrugge

Borgele

Landsherenkwartier

Oranjekwartier

	Nieuwe buurt
	Oude buurtgrens Tjoene

