

Nota voor burgemeester en wethouders

Team
DEV-PRO

Onderwerp

vastgesteld bestemmingsplan Snippergroen 2019

1- Notagegevens		2- Bestuursorgaan	
Notanummer	2019-001015	<input checked="" type="checkbox"/> B & W	18-06-2019
Datum	27-05-2019	<input checked="" type="checkbox"/> Raad	10-07-2019
Programma:		<input type="checkbox"/> Burgemeester	--
05 Ruimtelijke ontwikkeling		College van B & W	
Portefeuillehouder Weth. Rorink		- Burgemeester	- Weth. Grijsen
Weth. Grijsen		- Weth. De Geest	- Weth. Verhaar
		- Weth. Walder	- Weth. Rorink

Besluitenlijst	d.d.	d.d.	d.d.
<input type="checkbox"/> Akkoordstukken	--	<input checked="" type="checkbox"/> Openbaar	18-06-2019
		<input type="checkbox"/> Besloten	--

Routing	d.d.	par.	
programmamanger	27-05-2019	<input checked="" type="checkbox"/> adj.secr.	13-06-2019
regiemanager	28-05-2019	<input checked="" type="checkbox"/> gem.secr.	07-06-2019
wethouder	28-05-2019	BIS Openbaar	
wethouder	07-06-2019	Status	Definitief2019-06-19

Bijlagen

digitaal bestemmingsplan

B & W d.d.: 18-06-2019

Besloten wordt:

- 1 De raad voor te stellen het bestemmingsplan Snippergroen 2019 vast te stellen;
- 2 Het raadsvoorstel en het ontwerp-raadsbesluit 'Vaststellen bestemmingsplan Snippergroen 2019' vast te stellen;
- 3 de stukken aan te bieden aan de raad;
- 4 de nota en het besluit openbaar te maken.

Financiële aspecten:

Financiële gevolgen voor de gemeente?	Nee
Begrotingswijziging	Nee

Voorstel openbaarmaking conform Wet Openbaarheid Bestuur (Wob)

- De nota en het besluit openbaar te maken
- De nota en het besluit openbaar te maken vergezeld van bijgaand persbericht
- De nota en het besluit openbaar te maken nadat
- De nota en het besluit openbaar te maken, behalve...
- Het besluit openbaar te maken, maar niet de nota, gelet op artikel:
- De nota en het besluit niet openbaar te maken, gelet op artikel:

Kennisgeving/ Bekendmaking Awb

Kennisgeving (publicatie) conform Awb	Ja
Bekendmaking conform Awb	Ja

ADVIESRADEN:

Moet een van de adviesraden gehoord worden of op de hoogte gesteld?

Nee

Toelichting

Inleiding

Dit is het vierde bestemmingsplan dat voortkomt uit het project Snippergroen. In het project Snippergroen kunnen bewoners een stukje openbaar groen dat grenst aan hun eigen perceel kopen of huren waardoor het woongenot kan worden vergroot. Voor de gemeente levert de verkoop / verhuur van de gronden geld op. Ook hoeft de gemeente deze gronden niet meer te onderhouden/beheren. Deze opbrengsten en vermeden kosten zijn reeds ingeboekt als bezuiniging in het kader van Kwestie van Kiezen.

Voor de uitgifte van de gronden is een reglement opgesteld waarin voorwaarden zijn opgenomen. De in dit bestemmingsplan opgenomen gronden zijn getoetst aan het uitgiftereglement voordat ze zijn verkocht of verhuurd.

De verkochte percelen worden bestemd voor het toekomstig gebruik als tuin met de bestemming 'wonen'. De aangekochten snippergroen conform de 'standaard bestemmingsplan systematiek'. Dat wil zeggen dat deze percelen de bestemming 'Wonen' krijgen, met de aanduiding 'bijgebouwen' daar waar bijgebouwen stedenbouwkundig mogelijk zijn.

De verhuurde percelen worden op dezelfde manier bestemd als de verkochte percelen. Het verschil is dat deze percelen een extra aanduiding krijgen. Zodat er niet opnieuw een bestemmingsplan gemaakt hoeft te worden om het weer te gebruiken voor de oorspronkelijke bestemming.

Beoogd resultaat

Het juridisch-planologisch regelen van het gebruik van de aangekochte of verhuurde stukjes snippergroen

Kader

Wet ruimtelijke ordening, Algemene wet bestuursrecht

Dit bestemmingsplan bestaat uit de geometrisch bepaalde planobjecten als vervat in het GML-bestand NL.IMRO.0150.P371-OW01.GML met bijbehorende bestanden. Hierbij is voor de locatie van de geometrische planobjecten gebruikgemaakt van een ondergrond welke is ontleend aan de basisregistratie kadaster (BRK) en de basisregistratie grootschalige topografie(BGT) datum 10-10-2018;

Argumenten voor en tegen

Beslispunt 1

Het raadsbesluit en voorstel aanbieden aan de raad. De gemeente raad heeft besloten het project snippergroen uit te voeren. Het opstellen van het bestemmingsplan is een gevolg van het project 'snippergroen'. Een bestemmingsplanwijziging is een randvoorwaarde voor de uitgifte van snippergroen.

Beslispunt 2

Het plan ter inzage te leggen. Gedurende 6 weken kan er beroep ingesteld worden bij de Raad van State.

Extern draagvlak (partners)

De eigenaren en huurders van de gronden krijgen de juridisch-planologische mogelijkheid om de gronden te gebruiken waar ze de grond voor hebben gekocht of gehuurd. Vanuit deze groep zal dan ook het draagvlak voor de bestemmingsplanherziening aanwezig zijn.

Het plan heeft tot april 6 weken als ontwerp ter inzage gelegen Er zijn geen zienswijze ingediend tegen het ontwerp bestemmingsplan.

Financiële consequenties

De kosten voor het opstellen van het bestemmingsplan worden gedekt door gemeentelijke gelden

(verkoopopbrengsten) vanuit het project Snippergroen. Het risico op planschade wordt klein geacht.

Aanpak/uitvoering

RAADSVOORSTEL

Onderwerp vastgesteld bestemmingsplan Snippergroen 2019

Agendapunt

Voorstelnummer

Team

2019-001015

DEV-PRO

Portef.houder

BenW-besluit d.d.:

Weth. Rorink

18 juni 2019

Voorstel

1. Het bestemmingsplan 'Snippergroen 2019' vast te stellen;
2. geen exploitatieplan op basis van artikel 6.12, tweede lid van de Wet ruimtelijke ordening vast te stellen, omdat het verhaal van kosten van de grondexploitatie over de in het plan of besluit begrepen gronden anderszins verzekerd is.

Kern van het raadsvoorstel

Dit is het vierde bestemmingsplan dat voortkomt uit het project Snippergroen. In het project Snippergroen kunnen bewoners een stukje openbaar groen dat grenst aan hun eigen perceel kopen of huren waardoor het woongenot kan worden vergroot. Voor de gemeente levert de verkoop / verhuur van de gronden geld op. Ook hoeft de gemeente deze gronden niet meer te onderhouden/beheren. Deze opbrengsten en vermeden kosten zijn reeds ingeboekt als bezuiniging in het kader van Kwestie van Kiezen.

Voor de uitgifte van de gronden is een reglement opgesteld waarin voorwaarden zijn opgenomen. De in dit bestemmingsplan opgenomen gronden zijn getoetst aan het uitgiftereglement voordat ze zijn verkocht of verhuurd.

De verkochte percelen worden bestemd voor het toekomstig gebruik als tuin met de bestemming 'wonen'. De aangekochten snippergroen conform de 'standaard bestemmingsplan systematiek'. Dat wil zeggen dat deze percelen de bestemming 'Wonen' krijgen, met de aanduiding 'bijgebouwen' daar waar bijgebouwen stedenbouwkundig mogelijk zijn.

De verhuurde percelen worden op dezelfde manier bestemd als de verkochte percelen. Het verschil is dat deze percelen een extra aanduiding krijgen. Zodat er niet opnieuw een bestemmingsplan gemaakt hoeft te worden om het weer te gebruiken voor de oorspronkelijke bestemming.

Beoogd resultaat

Het juridisch-planologisch regelen van het gebruik van de aangekochte of verhuurde stukjes snippergroen

Kader

Wet ruimtelijke ordening, algemene wet bestuursrecht

Dit bestemmingsplan bestaat uit de geometrisch bepaalde planobjecten als vervat in het GML-bestand NL.IMRO.0150.P371-VG01.GML met bijbehorende bestanden. Hierbij is voor de locatie van de geometrische planobjecten gebruikgemaakt van een ondergrond welke is ontleend aan de basisregistratie kadaster (BRK) en de basisregistratie grootschalige topografie(BGT) datum 10-10-2018.

Argumenten ten behoeve van de raad

Voorgesteld wordt om het ontwerp bestemmingsplan vast te stellen. De procedure tot vaststelling van het bestemmingsplan begint met het ter inzage leggen van het ontwerp bestemmingsplan voor iedereen. Het ontwerp heeft 6 weken ter inzage gelegen. Tegen het ontwerpbestemmingsplan zijn geen zienswijzen ingediend.

Besluitpunt 2: geen exploitatieplan vast te stellen

Op grond van de Wet ruimtelijke ordening is de gemeente verplicht om bij ruimtelijke initiatieven haar kosten te verhalen. In specifiek aangewezen bouwplannen, zoals genoemd in het Besluit ruimtelijke ordening, moet dit via een exploitatieplan tenzij het verhaal van de kosten op een andere manier is verzekerd.

Ketenpartners/ participatie

Voorts heeft het bestemmingsplan voor een periode van 6 weken voor een ieder ter inzage gelegen en waren belanghebbenden in de gelegenheid zienswijzen in te dienen. Hiervan is geen gebruik gemaakt.

Financiële consequenties

De kosten voor het opstellen van het bestemmingsplan worden gedekt door gemeentelijke gelden (verkoopopbrengsten) vanuit het project Snippergroen. Het risico op planschade wordt klein geacht.

Betrokkenheid van de raad

Na vaststelling van het bestemmingsplan worden de volgende stappen genomen:

- Publiceren van het vastgestelde bestemmingsplan in het digitale Gemeentebled en in de Staatscourant;
- Het vastgestelde bestemmingsplan gedurende 6 weken ter inzage leggen ten behoeve van de beroepstermijn.
- Het bestemmingsplan treedt in werking op de dag na afloop van de beroepstermijn, mits geen voorlopige voorziening wordt aangevraagd.

Burgemeester en wethouders van de gemeente Deventer,
de secretaris, de burgemeester,



M.A. Kossen



R.C. König

RAADSBESLUIT

Onderwerp vastgesteld bestemmingsplan Snippergroen 2019
Voorstelnummer 2019-001015
Raadstafel d.d. --
Raadsvergadering

De raad van de gemeente Deventer,

Gelezen het voorstel van burgemeester en wethouders d.d. 18 juni 2019, nummer 2019-001015.

BESLUIT

- 1 Het bestemmingsplan 'Snippergroen 2019' vast te stellen;
geen exploitatieplan op basis van artikel 6.12, tweede lid van de Wet ruimtelijke ordening vast te stellen,
- 2 omdat het verhaal van kosten van de grondexploitatie over de in het plan of besluit begrepen gronden anderszins verzekerd is.

Aldus vastgesteld in de openbare raadsvergadering van
De raad voornoemd,
de griffier, de voorzitter,

A. Kerver

R.C. König

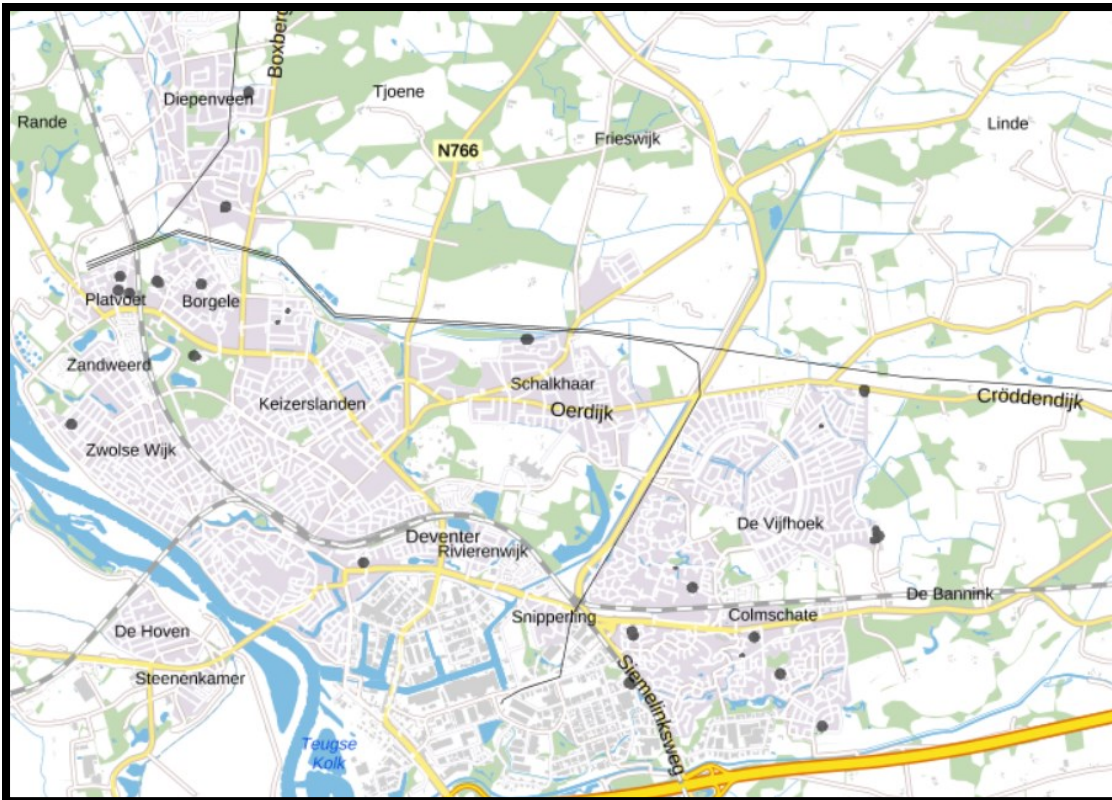
Digitaal bestemmingsplan Snippergroen 2019

Het bestemmingsplan Snippergroen 2019 is een digitaal plan dat lastig te lezen is zonder de digitale viewer. Dit komt doordat de percelen die verkocht worden verdeeld zijn over het Deventer grond gebied. Hieronder kunt u zien waar de kavels ongeveer liggen.

Uitleg tercera viewer

De viewer is op te delen in drie delen. Links de regels. Rechtsboven het kaartje (hier kunt u op klikken. Rechts onder is een balk waarin de tekst verschijnt. Deze balk kunt u los koppelen van de viewer en daardoor is hij beter zichtbaar.

<http://deventer.tercera-ro.nl/MapView/Default.aspx?id=NLMRO0150P371-VG01>



Snippergroen 2019

Inhoudsopgave

Toelichting	5
Hoofdstuk 1 Inleiding	7
1.1 Aanleiding voor het bestemmingsplan	7
1.2 Ligging plangebied	7
1.3 Geldende bestemmingsplannen	9
1.4 Leeswijzer	9
Hoofdstuk 2 Planbeschrijving	11
2.1 Huidige situatie	11
2.2 Toekomstige bestemming	11
2.3 Juridische Plantoelichting	11
Hoofdstuk 3 Beleidskader	13
3.1 Inleiding	13
3.2 Rijks en provinciaal beleid	13
3.3 Gemeentelijk beleid	13
Hoofdstuk 4 Waardentoets	15
4.1 Inleiding	15
4.2 Milieukwaliteitseisen	15
4.3 Ecologie	16
4.4 Cultuurhistorie en monumenten	17
4.5 Water	17
4.6 Leidingen en kabels	19
Hoofdstuk 5 Archeologie	21
5.1 Inleiding	21
5.2 Het archeologiebeleid en de regels in dit bestemmingsplan	21
Hoofdstuk 6 Juridische aspecten en planverantwoording	25
6.1 Inleiding	25
6.2 Opzet van de regels	25
6.3 Verantwoording van de regels	25
Hoofdstuk 7 Uitvoerbaarheid	29
7.1 Inleiding	29
7.2 Maatschappelijke uitvoerbaarheid	29
7.3 Economische uitvoerbaarheid	29
Planregels	31
Hoofdstuk 1 Inleidende regels	33

Artikel 1	Begrippen	33
Artikel 2	Wijze van meten	39
Hoofdstuk 2	Bestemmingsregels	41
Artikel 3	Bedrijventerrein	41
Artikel 4	Wonen	47
Artikel 5	Leiding - Water	50
Artikel 6	Waarde - Archeologie - 2	52
Artikel 7	Waarde - Archeologie - 3	55
Artikel 8	Waarde - Archeologie - 4	58
Artikel 9	Waarde - Archeologie - 5	61
Artikel 10	Waarde - Groeiplaats boom	64
Artikel 11	Waterstaat - Waterbergingsgebied	65
Hoofdstuk 3	Algemene regels	69
Artikel 12	Algemene aanduidingsregels	69
Artikel 13	Anti-dubbeltelregel	71
Artikel 14	Algemene bouwregels	72
Artikel 15	Algemene gebruiksregels	73
Artikel 16	Algemene afwijkingsregels	75
Artikel 17	Algemene wijzigingsregels	76
Hoofdstuk 4	Overgangs- en slotregels	77
Artikel 18	Overgangsrecht	77
Artikel 19	Slotregel	79
Bijlagen bij de regels		81
Bijlage 1	Archeologie	81
Bijlage 2	Staat van beroeps- en bedrijfsactiviteiten aan huis	109
Bijlage 3	Staat van Bedrijfsactiviteiten	111
Bijlage 4	Nadere toelichting Staat van Bedrijfsactiviteiten	129

Toelichting

Hoofdstuk 1 Inleiding

1.1 Aanleiding voor het bestemmingsplan

In de raadsvergadering van 22 juni 2011 heeft de raad een aantal bezuinigingsdoelen vastgesteld. Eén daarvan betreft de verkoop/verhuur van openbaar groen, oftewel Snippergroen. Dit bezuinigingsvoorstel vloeit voort uit het 'Groenbeleidsplan 2007'. In het groenbeleidsplan is aangegeven dat er gekeken moet worden naar de verkoop van Snippergroen. Het wordt belangrijk gevonden dat alle burgers in de gemeente Deventer onder dezelfde condities Snippergroen kunnen kopen of huren. Hiervoor is het 'Uitgifteregelement Snippergroen 2012' vastgesteld. Aan de hand van dit uitgifteregelement is een pilot uitgevoerd in de buurten Het Oostrik, Blauwenoord en Groot Douwel. Vervolgens is deze pilot door het projectteam Deventer geëvalueerd, waarna een aangepast uitgifteregelement met bijbehorende uitgifteprijsen is vastgesteld door B&W. Uitgangspunt voor deze prijsaanpassing is kostendekkendheid in relatie tot de nodige bestemmingsplanherziening. Bovendien komt uitbreiding van de gebruiksmogelijkheden van Snippergroen tegemoet aan de wensen van de kopers/huurders.

Het doel van het project Snippergroen is het behalen van de bezuinigingsopgave. Bezuiniging wordt bewerkstelligd door de verkoop en de verhuur van openbare ruimte en de besparing op het onderhoud van openbaar groen. De incidentele koopopbrengsten worden benut om de incidentele kosten van de projectuitvoering af te dekken. Met de structurele huuropbrengsten (90%) en onderhoudsbesparing (10%) wordt de jaarlijkse bezuinigingsopgave gerealiseerd. Andere doelen van het project Snippergroen zijn: opheffen illegale situaties van openbaar groen, meer rechtsgelijkheid en rechtszekerheid voor burgers, vergroten van het woongenot van burgers, waardestijging van vastgoed en het verhogen van de beeldkwaliteit.

Aan de hand van het aangepaste uitgifteregelement vindt er een projectmatige uitrol over de hele gemeente plaatst. Hierbij wordt uitgegaan van een organisch groeiemodel. Er wordt gestart met de wijk Colmschate, waaronder de Vijfhoek en de dorpen Lettele en Okkenbroek. Vervolgens worden Borgele en Platvoet opgepakt. Om de verkoop/huur van Snippergroen juridisch planologisch te regelen is in 2015 het eerste bestemmingsplan Snippergroen vastgesteld. In dit bestemmingsplan is voor 30 afzonderlijke percelen de uitgifte van Snippergroen juridisch planologisch geregeld. In het tweede bestemmingsplan Snippergroen 2016 zijn 33 percelen uitgegeven. In het derde bestemmingsplan 'Snippergroen 2018' zijn 51 percelen veranderd van bestemming.

Inmiddels zijn er opnieuw percelen verkocht of verhuurd. Het gaat om 48 verschillende percelen verspreid over het grondgebied van de gemeente Deventer. In dit bestemmingsplan 'Snippergroen 2019' wordt de uitgifte van deze 48 percelen juridisch planologisch geregeld.

1.2 Ligging plangebied

1.2.1 Ligging

Het plangebied bestaat uit 48 percelen die verspreid liggen over het hele grondgebied van de gemeente. In onderstaande tabel is een overzicht van de betreffende adressen opgenomen. Ook is vermeld of het een huurovereenkomst of koopovereenkomst betreft. De voorwaarden, waaronder percelen verkocht of verhuurd worden, zijn opgenomen in het Uitgifteregelement Snippergroen.

Anna Reynvaanstraat 3	7421 LW Deventer	onbekend
-----------------------	------------------	----------

Arnold van Hoornstraat 1	7415 VD Deventer	Landsherenkwartier
Beugelskamp 2	7414 CT Deventer	Borgele
Blikakker 14	7421 GD Deventer	Colmschate Zuid
Bredenhorst 133	7414HD Deventer	Borgele
Bredenhorst 135	7414 HD Deventer	Borgele
Bredenhorst 137	7414 HD Deventer	Borgele
Bredenhorst 139	7414 HD Deventer	Borgele
Bruggestraat 21	7418 GZ Deventer	Industrieterrein
David van Bourgondiëstraat 42	7415XX Deventer	Landsherenkwartier
De Kuiperij 12	7437 CV Bathmen	Dorp Bathmen
Floris van Wevelinghovenstraat 1	7415 XT Deventer	Landsherenkwartier
Gildenburg 324	7423 ZH Deventer	Colmschate Noord
Hendrik Heukelslaan 14	7414 AZ Deventer	Borgele
Het Koeland 62	7433 HK Schalkhaar	Schalkhaar
Het Koeland 64	7433 HK Schalkhaar	Schalkhaar
Hobbemastraat 75	7412 PD Deventer	Zandweerd-Noord
Hobbemastraat 77	7412 PD Deventer	Zandweerd-Noord
Hobbemastraat 79	7412 PD Deventer	Zandweerd-Noord
Hobbemastraat 81	7412 PD Deventer	Zandweerd-Noord
Jan Bronnerplantsoen 19	7425 NZ Deventer	onbekend
Jan Bronnerplantsoen 22	7425 NZ Deventer	onbekend
Jan Bronnerplantsoen 23	7425 NZ Deventer	onbekend
Jan Bronnerplantsoen 24	7425 NZ Deventer	onbekend
Kattestaart 2	7422 SV Deventer	Colmschate Zuid
Lex ten Kleystraat 10	7425 RT Deventer	Vijfhoek
Lex ten Kleystraat 8	7425 RT Deventer	Vijfhoek
Lodeizengaarde 10	7414 XA Deventer	Platvoet
Lodeizengaarde 12	7414XA Deventer	Platvoet
Lodeizengaarde 14	7414 XA Deventer	Platvoet
Lodeizengaarde 6	7414 XA Deventer	Platvoet
Lodeizengaarde 8	7414 ZA Deventer	Platvoet
M. Bossestraat 11	7425 SK Deventer	Vijfhoek
Marsmangaarde 98	7414 XE Deventer	Platvoet
Melchior van Brielstraat 22	7431 GA Diepenveen	Dorp Diepenveen
Melchior van Brielstraat 24	7431 GA Diepenveen	Dorp Diepenveen
Melchior van Brielstraat 26	7431 GA Diepenveen	Dorp Diepenveen
Melchior van Brielstraat 28	7431 GA Diepenveen	Dorp Diepenveen
P. Reichholtstraat 23	7429 AT Deventer	Colmschate Zuid
Prinses Beatrixlaan 33	7437 CB Bathmen	Dorp Bathmen
Slauerhoffgaarde 2	7414 XK Deventer	Platvoet
Sleutelbloem 12	7422 SL Deventer	Colmschate Noord
Swanenburg 243	7423 BB Deventer	Colmschate Noord
Veenweg 156	7417 ZX Deventer	Rivierenbuurt
Veenweg 158	7417 ZX Deventer	Rivierenbuurt
Vegerinkskamp 4	7437 AB Bathmen	Dorp Bathmen
Veldpaperweg 4	7429 AJ Deventer	Colmschate Zuid
Wechelerweg 14	7431 PB Diepenveen	Dorp Diepenveen

1.3 Geldende bestemmingsplannen

Voor de percelen uit tabel 1 gelden meerdere bestemmingsplannen. Het bestemmingsplan Snippergroen 2018 vervangt partieel de volgende bestemmingsplannen:

- Bestemmingsplan Borgele
- Bestemmingsplan Digitalisering analoge bestemmingsplannen
- Bestemmingsplan Okkenbroek 2009
- Bestemmingsplan Vijfhoek
- Bestemmingsplan Lettele 2009
- Bestemmingsplan Bergweide, Kloosterlanden - Hanzepark, Veenoord
- Bestemmingsplan Buitengebied Deventer, 1e herziening

1.4 Leeswijzer

De toelichting van dit bestemmingsplan is opgebouwd uit zeven hoofdstukken. Na dit inleidende hoofdstuk volgt in hoofdstuk 2 een beschrijving van het plan. In hoofdstuk 3 komt het beleidskader aan bod. In dit hoofdstuk wordt een beschrijving gegeven van het van toepassing zijnde rijksbeleid, provinciaal beleid en gemeentelijk beleid. De randvoorwaarden die hieruit volgen, worden getoetst aan het plan. Hoofdstuk 4 bevat een waardentoets. Hieruit blijkt welke waarden er in het plangebied aanwezig zijn en of deze worden aangetast door de ontwikkeling. In hoofdstuk 5 wordt Archeologie beschreven. Vervolgens wordt in hoofdstuk 6 een korte toelichting gegeven op de juridische aspecten en op planverantwoording. In hoofdstuk 7 wordt tot slot ingegaan op de ruimtelijke, maatschappelijke en economische uitvoerbaarheid.

Hoofdstuk 2 Planbeschrijving

2.1 Huidige situatie

De percelen die verkocht of verhuurd worden, zijn in de huidige situatie met name in gebruik als openbaar groen en verkeer. Het gaat om percelen die gezien kunnen worden als snippers groen. Een enkel perceel is ingericht met verharding. De percelen zijn geen onderdeel van de hoofdgroenstructuur en kunnen om die reden verkocht of verhuurd worden.

2.2 Toekomstige bestemming

In de nieuwe situatie is onderscheid te maken in percelen die bebouwd mogen worden en percelen die slechts deels of helemaal niet bebouwd mogen worden. Ook wordt onderscheid gemaakt in de percelen die worden verkocht of worden verhuurd. De percelen die worden verhuurd krijgen een bestemming waar zowel het gebruik ten behoeve van wonen is toegestaan, als het gebruik dat voorheen bestemd is. Hiervoor is gekozen om, na de beëindiging van een huurcontract, het gebied weer te kunnen inrichten als groen of verblijfsgebied zonder dat een bestemmingsplanherziening nodig is.

2.3 Juridische Plantoelichting

In de planopzet is gekozen om niet alleen de aangekochte of gehuurde percelen in dit bestemmingsplan op te nemen, maar om het bijbehorende (woon)perceel ook mee te bestemmen. Door er één bestemming van te maken (nieuwe perceel betrekken bij de woning), ontstaat er meer duidelijkheid in de situatie. Dit vergemakkelijkt de toetsing bij vergunningverlening.

Onderscheid is gemaakt in de manier van bestemmen van de verhuurde en de verkochte percelen. De (delen van) percelen die verkocht zijn en waar op gebouwd mag worden krijgen de bestemming 'Wonen' al dan niet met de aanduiding bijgebouw. De (delen van) percelen die verkocht zijn en waar niet op gebouwd mag worden krijgen de bestemming 'Wonen', echter zonder de aanduiding bijgebouw.

De percelen die worden verhuurd krijgen dezelfde rechten als de percelen die worden verkocht. Deze percelen krijgen dus ook de bestemming 'Wonen' al dan niet met de aanduiding bijgebouw. Het verschil is dat op deze gronden de aanduiding 'groen' of 'verkeer' is opgenomen. Zodra het huurcontract wordt beëindigd is het mogelijk de gronden weer in gebruik te nemen als openbaar gebied.

Hoe de bestemmingen verdeeld zijn, is per kavel zichtbaar op de verbeelding (plankaart).

Hoofdstuk 3 **Beleidskader**

3.1 **Inleiding**

In dit hoofdstuk wordt nader ingegaan op het voor dit bestemmingsplan relevante rijks-, provinciaal en gemeentelijk beleid.

3.2 **Rijks en provinciaal beleid**

Bij het vaststellen van dit bestemmingsplan zijn geen rechtstreekse Europese, nationale of provinciale ruimtelijke belangen betrokken. Het gaat om het herbestemmen van zeer kleine percelen behorend bij woningen. Alle percelen zijn gelegen in het stedelijk gebied

3.3 **Gemeentelijk beleid**

3.3.1 ***Uitgiftereglement Snippergroen***

In het 'Uitgiftereglement Snippergroen' zijn de spelregels opgenomen die gelden voor het al dan niet kunnen uitgeven van gronden.

Per perceel worden aan de hand van de criteria en aandachtspunten beoordeeld of de gronden bestempeld kunnen worden als 'Snippergroen'. Vervolgens wordt de uitkomst hiervan verbeeld op een uitgiftekaart. Deze kaart geeft aan welke percelen openbaar gebied in aanmerking komen om te worden uitgegeven.

Een van de criteria heeft betrekking op de vraag of sprake is van structuurgroen. Structuurgroen is groen dat een belangrijke functie heeft in onder andere de stedenbouwkundige structuur van de gemeente. Denk hierbij aan het groen als begeleiding van de hoofdwegen, parken, groen langs waterlopen en als accent op diverse pleinen. Dit groen komt niet voor uitgifte in aanmerking, tenzij het structuurgroen overgedimensioneerd is.

Het overige groen, vaak op buurtniveau, komt veelal wel in aanmerking om te worden uitgegeven.

Andere voorwaarden voor de uitgeefbaarheid van gronden zijn;

- de aangrenzendheid aan het particulier eigendom;
- de verdeling van de groenstrook zonder dat versnippering ontstaat;
- het beperken van kantelen (Een kantelenstructuur wordt gekenmerkt door allerlei inkepingen die ontstaan als sommige bewoners wel en andere bewoners niet tot koop/huur overgaan), dit is ook afhankelijk van of er onderhoud gepleegd kan worden;
- voorkomen van ingesloten groen, zodat onderhoud altijd uitgevoerd kan worden;
- over uitgifte van gronden met bestaande bomen worden specifieke afspraken gemaakt.

3.3.2 Groenbeleidsplan 2007 - 2017

Het in 2016 geëvalueerde en opnieuw vastgestelde 'Groenbeleidsplan 2007 - 2017' geeft richtlijnen voor de inrichting en het beheer van openbaar groen, inclusief bomen en waterpartijen. De gemeente Deventer ligt op de grens van het rivierenlandschap van de IJssel en het Sallandse dekzandlandschap. Deze ligging zorgt voor een enorme biodiversiteit. Allerlei dieren en (zeldzame) planten vinden hun weg in en om de stad. Het Groenbeleidsplan zorgt ervoor dat deze kenmerken en haar biodiversiteit behouden blijven en waar mogelijk versterkt worden.

Om in de komende jaren verantwoorde keuzes te kunnen maken, is in het groenbeleidsplan een visie op het groen (wat willen we bereiken) verwoord en zijn concrete ambities gedefinieerd.

De groenvisie is: "De gemeente Deventer streeft naar een gevarieerd aanbod van betekenisvol en aantrekkelijk groen. Ze doet dit door in te spelen op de verschillen in ligging, omvang, functie, historische betekenis en gebruikswensen. Dit leidt tot omgevingsbewust ontwerpen en vervolgens tot ontwerpbewust beheren".

De ambities uit het Groenbeleidsplan zijn:

- ruimte voor groen in en om de stad;
- aandacht voor de toegankelijkheid, gebruik en beleving van het groen;
- duurzaamheid in inrichting, beheer en onderhoud van het groen;
- inspringen op nieuwe stedelijke ontwikkelingen;
- een handleiding bieden voor de praktische invoering van de groenvisie in de praktijk.

De verkochte en verhuurde stukjes 'Snippergroen' zijn geen onderdeel van de groene hoofdstructuur. De groenstructuur zal door vaststelling van dit bestemmingsplan dan ook niet ingrijpend wijzigen. Het groenbeleidsplan vormt geen belemmering voor de uitvoering van het bestemmingsplan.

Hoofdstuk 4 Waardentoets

4.1 Inleiding

In dit hoofdstuk wordt de waardentoets beschreven. Hieronder vallen milieukwaliteitseisen, natuurwaarden en water. Er wordt beschreven wat er is onderzocht en welke resultaten hieruit zijn gekomen. Vervolgens wordt hier een conclusie uit getrokken met betrekking tot de ontwikkeling.

4.2 Milieukwaliteitseisen

Ten behoeve van dit bestemmingsplan zijn de volgende milieukundige aspecten van belang, te weten:

- bedrijven en milieuzonering;
- bodemkwaliteit;
- geluid;
- luchtkwaliteit;
- externe veiligheid;
- ecologie.

4.2.1 *Bedrijven en milieuzonering*

Zowel de ruimtelijke ordening als het milieubeleid stellen zich ten doel een goede kwaliteit van het leefmilieu te handhaven en te bevorderen. Dit gebeurt onder andere door milieuzonering. Onder milieuzonering verstaan we het aanbrengen van een voldoende ruimtelijke scheiding tussen milieubelastende bedrijven of inrichtingen enerzijds en milieugevoelige functies als wonen en recreëren anderzijds. Dit bestemmingsplan regelt de herbestemming van openbaar groen naar gronden behorende bij een bestaande woonbestemming. Het plan biedt geen mogelijkheid tot het vestigen van nieuwe bedrijfsmatige activiteiten of het oprichten van nieuwe gevoelige functies. Dit plan heeft daarmee geen invloed op de ontwikkelingsmogelijkheden van eventueel bestaande omliggende bedrijven en dus ook niet voor nieuwe, hinderveroorzakende bedrijfsactiviteiten. Het aspect bedrijven en milieuzonering vormt geen belemmering voor de uitvoerbaarheid van het plan.

4.2.2 *Bodem*

Voor zover bekend zijn de locaties niet verdacht voor een ernstig geval van bodemverontreiniging. Op een aantal locaties is voorafgaand aan de ontwikkeling van het gebied een bodemonderzoek uitgevoerd. De meeste onderzoeken zijn uitgevoerd in de periode tussen 1984 en 1991. Bij de onderzoeken zijn in de grond lokaal enkele licht verhoogde gehalten aangetoond. Voor de ruimtelijke procedure is geen aanvullend bodemonderzoek nodig. Het aspect bodem vormt geen belemmering voor de uitvoerbaarheid van het plan.

4.2.3 *Geluid*

De voorgenomen planologische wijzigingen maken geen nieuwe geluidgevoelige functies mogelijk. In dit kader is het uitvoeren van een akoestisch onderzoek niet noodzakelijk. Het aspect geluid vormt geen belemmering voor de uitvoerbaarheid van het plan.

4.2.4 Luchtkwaliteit

De voorgenomen planologische wijzigingen hebben geen invloed op het aantal verkeersbewegingen en is daarmee niet van nadelige invloed op de luchtkwaliteit. Het uitvoeren van luchtkwaliteit onderzoek is dan ook niet noodzakelijk. Om vanuit een goede ruimtelijke ordening ook iets te kunnen zeggen over de mate van blootstelling aan luchtverontreinigingen, is de lokale situatie beoordeeld in de Verkeersmilieukaart. Op basis van de Verkeersmilieukaart blijkt ter plaatse van de percelen in het plangebied ruimschoots aan de normstelling voor luchtkwaliteit wordt voldaan. Het aspect luchtkwaliteit vormt geen belemmering voor de uitvoerbaarheid van het plan.

4.2.5 Externe veiligheid

De regelgeving op het gebied van externe veiligheid beoogt een minimaal veiligheidsniveau te garanderen voor de burger voor wat betreft risico's van opslag en transport van gevaarlijke stoffen. Hiervoor zijn normen en richtwaarden opgenomen in de wetgeving in de vorm van het plaatsgebonden risico en het groepsrisico. Plaatsgebonden risico is de plaatsgebonden kans per jaar dat een onbeschermd persoon komt te overlijden ten gevolge van een ongeval met gevaarlijke stoffen. De kans van éénmaal in de miljoen jaar op een dergelijk ongeval is als norm in de regelgeving opgenomen. Het plaatsgebonden risico (PR) is weer te geven met een contour rondom een activiteit.

Het groepsrisico geeft de kans per jaar aan dat een groep personen van een bepaalde grootte (bijvoorbeeld 10, 100 of 1000 personen tegelijk slachtoffer wordt van een ongeval met gevaarlijke stoffen. Het groepsrisico (GR) wordt weergegeven in een curve waarin het aantal personen is afgezet tegen de kans per jaar op (tegelijk) overlijden. Het groepsrisico is echter geen harde norm, maar een oriënterende waarde.

Op de percelen Snippergroen worden geen nieuwe bouwvlakken opgenomen. Door het ontbreken van een bouwvlak kunnen hier geen nieuwe (beperkt) kwetsbare objecten worden opgericht en is het plan daarmee niet van invloed op de hoogte van het groepsrisico. Het aspect externe veiligheid vormt geen belemmering voor de uitvoerbaarheid van het plan.

4.3 Ecologie

Bescherming in het kader van de natuur wet- en regelgeving is op te delen in gebieds- en soortenbescherming. Bij gebiedsbescherming heeft men te maken met de Wet natuurbescherming en de NNN. Bij soortenbescherming heeft men te maken met de Wet natuurbescherming.

4.3.1 Soortenbescherming

De Wet natuurbescherming (2017) richt zich op de bescherming van soorten.

In de percelen komen géén beschermde soorten planten voor. Wel komen her en der karakteristieke soorten voor als Maarts Violtje, Pinksterbloem, Look zonder Look, Gewoon Nagelkruid, etc. Dit zijn soorten die weliswaar van belang kunnen zijn voor wilde bijen en vlinders maar niet beschermd zijn. In de struiken en bomen, die in enkele percelen groeien, komen parkvogels tot broeden zoals Roodborst, Winterkoning, Zwartkopje, Tuinfluiter, Vink, Groenling etc. Soorten met jaarrond beschermde nesten zoals uilen, roofvogels en Roek komen niet in deze percelen tot broeden. De nesten van de aanwezige broedvogels zijn in de broedtijd (indicatie: 15 maart – 15 juli) beschermd. Kap- en snoeiactiviteiten moeten daarom buiten deze periode uitgevoerd worden. Bomen die dikker zijn dan een halve meter moeten bij een kapaanvraag eerst geïnspecteerd worden op de aanwezigheid van holtes en spleten in

verband met een eventuele geschiktheid voor vleermuizen. Voor overige beschermde fauna zijn deze percelen niet van belang.

Kortom er zijn geen ecologische belemmeringen voor de nieuwe bestemming.

4.3.2 Gebiedsbescherming

Natura 2000

Natura 2000 bestaat uit natuurgebieden die zijn aangewezen in het kader van de Europese Vogelrichtlijn (79/43/EEG) en de gebieden die zijn aangemeld op grond van de Europese Habitatrichtlijn (92/43/EEG). De percelen in onderhavig bestemmingsplan zijn allemaal gelegen binnen de bebouwde kom van Deventer. Binnen de verschillende percelen van het plangebied zijn geen Natura 2000 gebieden aanwezig. Het plangebied bestaat uit meerdere kleinschalige percelen waardoor effecten op Natura 2000 gebieden kunnen worden uitgesloten. Er is van directe aantasting van de Natura 2000 gebieden dan ook geen sprake.

Natuurnetwerk

Voor wat betreft het NNN (Natuur Netwerk Nederland) is er alleen bij directe aantasting sprake van vervolgstappen in de vorm van compensatie. Binnen de verschillende percelen van het plangebied is geen NNN-gebied aanwezig. Er is van directe aantasting van de NNN dan ook geen sprake.

4.4 Cultuurhistorie en monumenten

Op grond van de wet Modernisering Monumentenzorg (de MoMo), die per 1 januari 2012 van kracht is geworden, moet een goede ruimtelijke onderbouwing een beschrijving bevatten van de wijze waarop met de in het gebied aanwezige cultuurhistorische waarden en in de grond aanwezige of te verwachten monumenten rekening is gehouden.

Gemeentelijke en/of Rijksmonumenten

Binnen het plangebied zijn geen gemeentelijke en/of rijksmonumenten aanwezig. Een nadere beoordeling van dit aspect kan buiten beschouwing worden gelaten.

Cultuurhistorische waarden

Het plangebied kent geen cultuurhistorische waarden. Dit aspect vormt geen belemmering voor de uitvoerbaarheid van het plan.

4.5 Water

De watertoets is een wettelijke verplichting voor plannen in het kader van de Wet ruimtelijke ordening. Bij de watertoets gaat het om het van meet af aan meenemen van water bij (herziene) ruimtelijke plannen en besluiten met als doel negatieve effecten te voorkomen en mogelijke kansen voor watersystemen te benutten.

Relevant beleid

Waterschap Drents Overijsselse Delta

Het waterschap Drents Overijsselse Delta heeft het waterbeleid vastgelegd in het Waterbeheerplan. In het waterbeheerplan zijn taken van het waterschap wettelijk vastgelegd. Deze taken zijn onder andere:

een goede bescherming tegen hoog water, een goed functionerend regionaal watersysteem en het zuiveren van afvalwater. In het waterbeheersplan wordt voor de periode 2016-2021 beschreven hoe dit wordt gedaan. Het waterbeheersplan geeft voornamelijk de koers aan voor de komende jaren. Doelen van het waterbeheersplan:

- Overstromingen, wateroverlast of droogte te voorkomen of beperken. Inwoners kunnen hierdoor op een goede manier wonen en werken. Boeren en natuurbeheerders kunnen goed gebruik maken van de grond.
- Beschermen en verbeteren van de kwaliteit van het water in de volle breedte. Een goede ecologische en chemische kwaliteit van het (oppervlakte)water is belangrijk. Het water is schoon en gezond en inwoners kunnen hiervan genieten. Ook de doelen voor waterkwaliteit die voortvloeien uit Europese wetgeving; de Kaderrichtlijn Water (KRW) maken onderdeel uit van het plan.
- Afvalwater in de afvalwaterzuiveringsinstallaties effectief en efficiënt behandelen.. We proberen niet alleen schadelijke stoffen uit het water te halen. Ook willen we van deze stoffen nieuwe producten maken en nieuwe toepassingen zoeken

Watertoetsproces

Omdat het gaat om 51 verschillende percelen verspreid over de gemeente is het plan niet kenbaar gemaakt via de digitale watertoets. Het Waterschap Drents Overijselse Delta is via e-mailbericht op de hoogte gebracht van het plan.

Voor alle percelen geldt dat er geen sprake is van een waterbelang. Het plan voorziet in het gebruiken van kleine voormalige openbare gebieden als tuin of erf. Het gebruik van de gronden heeft geen invloed op de waterhuishouding.

Overstromingsrisico

In de omgevingsverordening heeft de provincie Overijssel aangegeven dat voor gebieden met het risico op overstroming een onderbouwing in het bestemmingsplan moet worden opgenomen in de vorm van een overstromingsrisicoparagraaf. Daarbij wordt een onderscheid gemaakt tussen minder snel en ondiep onderlopende gebieden en snel diep onderlopende gebieden.

Het bestemmingsplangebied ligt (deels) binnen de dijkkring 53: Salland. Dit is een wettelijk vastgelegd dijkkringgebied, waarbinnen alleen nieuwe grootschalige ontwikkelingen mogelijk zijn indien in het bestemmingsplan voorwaarden worden opgenomen om de veiligheid ook op lange termijn voldoende te waarborgen. Door klimaatveranderingen moet rekening gehouden worden met de gevolgen van een overstroming. Inzet is het voorkomen van slachtoffers (rampenbeheersing) en van economische schade (gevolgenbeperking). In deze overstromingsrisico paragraaf wordt ingegaan op de risico's bij overstroming en de stand van zaken van maatregelen en voorzieningen die worden getroffen om deze risico's te voorkomen of te beperken

De dijkkring betreft een gebied met een risico op overstroming (minder snel en ondiep onderlopende gebieden) en heeft volgens de Waterwet een gemiddeld overschrijdingskans van 1/1250 per jaar. De primaire keringen worden op veiligheid beoordeeld door de beheerders. De Europese richtlijn overstromingsrisico's (2007) verplicht tot het inzetten van drie instrumenten voor een betere bescherming tegen overstromingen: een voorlopige risicobeoordeling (2011), kaarten (2014) en risicobeheersplannen (2015). De richtlijn geldt voor de binnendijkse (dijkkringen) en buitendijkse gebieden van de IJssel. Voor woon- en werkgebieden dienen rampenplannen opgesteld te worden.

De gemeente Deventer zal de komende jaren samen met de Waterschappen en Rijkswaterstaat de overstromingsrisico's in het dijkkringgebied onderzoeken en hiervoor beleid opstellen.

In het kader van het rijksprogramma Ruimte voor de Rivier zijn maatregelen bij Deventer uitgevoerd, die

bij hoogwater een dalend effect hebben op de waterstand.

Conclusie er zijn geen beperkingen voor die percelen in dit bestemmingsplan.

4.6 Leidingen en kabels

Er bevinden zich in en nabij het plangebied ondergrondse kabels en leidingen. Dit betreffen rioleringsbuizen, telecomkabels, gasleidingen en waterleidingen. Deze kabels en leidingen bevinden zich in de voortuin van de Kattestaart.

Deze kabels en leidingen zijn in beeld gebracht ten behoeve van de verkoop/verhuur van de gronden. De kabels en leidingen nabij het plangebied leveren geen gevaar op voor personen en goederen in de directe omgeving. Er is een dubbelbestemmingen opgenomen, deze worden slechts opgenomen indien de bestemming een heel specifiek (ruimtelijk) belang beoogt te regelen. Een toegekende dubbelbestemming vertegenwoordigt een bijzonder belang dat zo zwaarwegend is, dat andere ruimtelijke belangen daarvoor moeten wijken. Bij reguliere kabels en leidingen weegt het belang niet zo zwaar dat hiervoor andere ruimtelijke belangen moeten wijken.

In de nabijheid van het plangebied zijn geen bovengrondse kabels en leidingen aanwezig.

Conclusie

Leidingen en kabels vormen geen belemmering voor de uitvoering van het bestemmingsplan.

Hoofdstuk 5 Archeologie

5.1 Inleiding

De archeologische verwachting voor de gemeente Deventer is gebaseerd op de landschappelijke en bodemkundige kenmerken van bekende archeologische vindplaatsen. Een uitgebreide onderbouwing van de fysisch geografische bouwstenen van de archeologische verwachtingswaarden is te vinden in: Willemse, N.W., L.J. Keunen, L.M.P. van Meijel & T. Bouma, 2013. ...Die plaatsen, welke in de Douwelerkolk verdrongen zijn... Fysisch- en historisch-geografische bouwstenen voor een archeologische verwachtingskaart van de gemeente Deventer (RAAP Rapport 2571), Weesp. Vanaf de late middeleeuwen is het verband tussen landschappelijke mogelijkheden en locatiekeuze minder goed puur fysisch geografisch te verklaren, omdat de mens er steeds meer in slaagt de natuur naar zijn hand te zetten. Vanaf deze periode zijn historische bronnen zoals kaarten en geschriften beschikbaar, waardoor veel elementen goed kunnen worden gelokaliseerd. Op de archeologische verwachtingskaart zijn recente archeologische en historische onderzoeksgegevens gecombineerd met de fysisch geografische verwachting ter plekke. Ook bekende verstoringen zijn weergegeven op de archeologische verwachtingskaart.

5.2 Het archeologiebeleid en de regels in dit bestemmingsplan

De archeologische verwachtingskaart vormt de basis voor het archeologiebeleid van de gemeente Deventer. De gemeenteraad heeft de beleidsvrijheid om de beleidsgrenzen te bepalen. Voorwaarde is dat deze grenzen voldoende zijn onderbouwd. Het archeologiebeleid is op 28 januari 2015 door de raad vastgesteld in de vorm van een beleidskaart en een onderbouwing, zie hiervoor: Vermeulen, B., 2015. Onderbouwing vrijstellingsgrenzen Archeologie. Van verwachting naar beleid (Interne Rapportages Archeologie Deventer 74), Deventer. Archeologisch onderzoek kan leiden tot aanpassing van de beleidswaarden van een gebied. De beleidskaart wordt zo nodig tussentijds geactualiseerd, op basis van de selectiebesluiten van het bevoegd gezag.

Het bestemmingsplan Snippergroen 2018 regelt de bestemming van een groot aantal kleine percelen die door de gemeente aan de bewoners zijn verkocht of verhuurd. Door middel van dit bestemmingsplan worden deze veelal kleine strookjes aan de bouwkwavel toegevoegd. Hiertoe wordt een nieuw bestemmingsplan opgesteld dat het vigerende bestemmingsplan ter plaatse zal gaan vervangen. In totaal gaat het om 51 stroken die aan het bouwkwavel worden toegevoegd, verspreid over de gehele gemeente. In het nieuwe bestemmingsplan worden zowel de nieuwe strook als het bestaande bouwkwavel meegenomen. De afbeeldingen van de percelen die opgenomen worden in het bestemmingsplan Snippergroen 2018 met de bijbehorende beleidswaarden, zijn opgenomen in de bijlage 1 archeologie.

Bij het opstellen van het bestemmingsplan Snippergroen 2018 is gebruikt gemaakt van het in januari 2015 vastgestelde archeologiebeleid. Hierdoor kan het zijn dat er een wijziging optreedt in de beleidswaarde die aan een gebied binnen het bestemmingsplan Snippergroen 2018 wordt toegekend ten opzichte van de op dit moment vigerende bestemmingsplannen. In de nieuwe situatie komt het voor dat de vrijstellingsgrenzen ruimer worden. De nieuwe kavels hebben hiermee soms een soepeler beleid dan de omliggende kavels. Wanneer de gebruiker van een naastgelegen kavel onder het oude bestemmingsplan een vergunning aanvraagt, wordt bij de toetsing ook gebruik gemaakt van het nieuwe beleid. Er is dus geen sprake van ongelijkheid.

Incidenteel hadden enkele kavels in het oude bestemmingsplan ter plaatse geen dubbelbestemming

waarde Archeologie en in het nieuwe bestemmingsplan wel. In een deel van de gevallen werd in het oude analoge bestemmingsplan archeologie nog niet beschermd via een dubbelbestemming. In deze situatie werd archeologie wel beschermd via de Erfgoedverordening waarin het geldende beleid werd gehanteerd. Deze bescherming wordt nu vertaald in het nieuwe bestemmingsplan. Ook is het mogelijk dat archeologie in het oude analoge bestemmingsplan wel beschermd werd via een dubbelbestemming waarde Archeologie, maar dat het kavel geen dubbelbestemming waarde Archeologie had en in het nieuwe bestemmingsplan wel. In deze situatie is de archeologische verwachting naar boven aangepast op basis van de fysische-geografie en resultaten van archeologische onderzoeken in de directe omgeving. Deze aanpassing van de archeologische verwachting geldt op zich ook voor de omliggende percelen, maar is daar nog niet verwerkt in het bestemmingsplan. Bij de eerstvolgende wijziging ter plaatse wordt deze ongelijkheid recht getrokken.

De archeologische beleidskaart vormt de basis voor de dubbelbestemmingen Waarde – Archeologie, zoals die in het bestemmingsplan zijn gehanteerd. In het bestemmingsplan Snippergroen 2018 gelden de beleidswaarden '0', '1', '2', '3' en '4'. De beleidswaarden zijn vertaald in de regels van dit bestemmingsplan. In het bestemmingsplan zijn dubbelbestemmingen Waarde Archeologie opgenomen voor de gebieden die op de beleidskaart een beleidswaarde 2 of hoger kennen. Er is voor gekozen om aan gebieden met beleidswaarde 'Archeologie 1' geen dubbelbestemming toe te kennen.

5.2.1 Waarde-archeologie 0

Deze gebieden kennen in het bestemmingsplan geen dubbelbestemming omdat de bodem hier naar verwachting diep verstoord is, waardoor er geen belangrijke archeologische sporen meer aanwezig zijn. Voor deze terreinen gelden geen archeologische voorwaarden, ongeacht de oppervlakte van de ingreep.

5.2.2 Waarde-archeologie 1

Voor de gebieden met een lage verwachtingswaarde (beleidswaarde '1') is de kans dat een bodemingreep het bodemarchief verstoort zeer klein door de lage dichtheid aan vindplaatsen en de veelal relatief kleine oppervlakte van die vindplaatsen. Eigenlijk komt dit type resten vooral aan het licht bij archeologische begeleiding van grootschalige werkzaamheden. Daarom is voor deze beleidswaarde een vrijstellingsoppervlakte van 10.000 m² gehanteerd. Boven de 10.000 m² geldt een meldingsplicht. Dit type omvangrijke werkzaamheden is over het algemeen ruim op tijd bekend bij de gemeente. Een dubbelbestemming is daarmee een relatief zwaar middel dat voor deze groep leidt tot onnodige administratieve last. Er wordt daarom voor deze ingrepen actief contact gezocht met de initiatiefnemer met het verzoek om medewerking te verlenen aan een archeologische waarneming tijdens de uitvoering van de werkzaamheden. Op deze manier kan de archeologische verwachting steekproefsgewijs gecontroleerd worden.

5.2.3 Waarde-archeologie 2

Op gronden met de dubbelbestemming 'Waarde - archeologie 2' mogen werkzaamheden tot een oppervlakte van 1.000 m² zonder archeologische voorwaarden worden uitgevoerd. Ook werkzaamheden die niet dieper reiken dan 0,5 m zijn vrijgesteld. Bij werkzaamheden die leiden tot een verstoring tussen 1000 m² en 2.500 m² dieper dan 0,5 m geldt een meldingsplicht. Bij werkzaamheden die leiden tot een verstoring groter dan 2.500 m² en dieper dan 0,5 m dient bij de aanvraag een archeologisch rapport te worden overlegd. Op basis van dit rapport kunnen voorwaarden aan de vergunning worden verbonden.

5.2.4 Waarde - Archeologie 3

Op gronden met de dubbelbestemming 'Waarde - archeologie 3' mogen werkzaamheden tot een oppervlakte van 200 m² zonder archeologische voorwaarden worden uitgevoerd. Ook werkzaamheden die niet dieper reiken dan 0,5 m zijn vrijgesteld. Bij werkzaamheden die leiden tot een verstoring tussen 200 m² en 500 m² dieper dan 0,5 m geldt een meldingsplicht. Bij werkzaamheden die leiden tot een verstoring groter dan 500 m² en dieper dan 0,5 m dient bij de aanvraag een archeologisch rapport te worden overlegd. Op basis van dit rapport kunnen voorwaarden aan de vergunning worden verbonden.

5.2.5 Waarde - Archeologie 4

Op gronden met de dubbelbestemming 'Waarde - archeologie 4' mogen werkzaamheden tot een oppervlakte van 100 m² zonder archeologische voorwaarden worden uitgevoerd. Ook werkzaamheden die niet dieper reiken dan 0,5 m zijn vrijgesteld. Bij werkzaamheden die leiden tot een verstoring tussen 100 m² en 200 m² dieper dan 0,5 m geldt een meldingsplicht. Bij werkzaamheden die leiden tot een verstoring groter dan 200 m² en dieper dan 0,5 m dient bij een aanvraag een archeologisch rapport te worden overlegd. Op basis van dit rapport kunnen voorwaarden aan de vergunning worden verbonden.

Regime	≥0 m2	> 5 m2	> 10 m2	> 40 m2	> 100 m2	> 200 m2	> 500 m2	> 1000m2	> 2500 m2	> 10000 m2	Diepte Vrijstelling
Waarde 0	Geen	Geen	Geen	Geen	Geen	Geen	Geen	Geen	Geen	Geen	n.v.t.
Waarde 1	Geen	Geen	Geen	Geen	Geen	Geen	Geen	Geen	Geen	Melding	0,5 m
Waarde 2	Geen	Geen	Geen	Geen	Geen	Geen	Geen	Melding	Onderzoek	Onderzoek	0,5 m
Waarde 3	Geen	Geen	Geen	Geen	Geen	Melding	Onderzoek	Onderzoek	Onderzoek	Onderzoek	0,5 m
Waarde 4	Geen	Geen	Geen	Geen	Melding	Onderzoek	Onderzoek	Onderzoek	Onderzoek	Onderzoek	0,5 m
Waarde 5	Geen	Geen	Melding	Onderzoek	Onderzoek	Onderzoek	Onderzoek	Onderzoek	Onderzoek	Onderzoek	0,3 m
Waarde 6	Geen	Onderzoek	Onderzoek	Onderzoek	Onderzoek	Onderzoek	Onderzoek	Onderzoek	Onderzoek	Onderzoek	0,3 m
Waarde 7	Onderzoek	Onderzoek	Onderzoek	Onderzoek	Onderzoek	Onderzoek	Onderzoek	Onderzoek	Onderzoek	Onderzoek	0,3 m

Geen:

Bij bouwwerkzaamheden zullen aan de omgevingsvergunning voor het bouwen van een bouwwerk of bouwwerken geen archeologische voorwaarden worden verbonden.

Ook is hier op basis van archeologie nooit een Omgevingsvergunning voor het uitvoeren van een werk, geen bouwwerk zijnde, of van werkzaamheden nodig.

Meldingsplicht:

Bij bouwwerkzaamheden zal aan de omgevingsvergunning voor het bouwen van een bouwwerk of bouwwerken een archeologische meldingsplicht worden verbonden.

Bij werkzaamheden die de bodem verstoren en niet samenhangen met een omgevingsvergunning bouwen is hier op basis van archeologie een Omgevingsvergunning voor het uitvoeren van een werk, geen bouwwerk zijnde, of van werkzaamheden nodig. Ook hieraan zal alleen een meldingsplicht worden gekoppeld.

Bij een meldingsplicht dient de aanvrager de gemeente Deventer minimaal vijf dagen voor de aanvang van de werkzaamheden op de hoogte te brengen en de gelegenheid te bieden voor een archeologische waarneming. Deze waarneming kent een korte doorlooptijd en is voor rekening van de gemeente. Er kunnen echter geen stilstandskosten in rekening worden gebracht.

Indien blijkt dat de aanvraag deel uitmaakt van een groter plan dat in stukken wordt geknipt, zullen de verschillende deelaanvragen als één geheel worden behandeld.

Onderzoek:

Bij bouwwerkzaamheden wordt aan de omgevingsvergunning voor het bouwen van een bouwwerk of bouwwerken de verplichting tot onderzoek of behoud van de mogelijk aanwezige archeologische resten verbonden.

Bij werkzaamheden die de bodem verstoren en niet samenhangen met een omgevingsvergunning bouwen is hier op basis van archeologie een Omgevingsvergunning voor het uitvoeren van een werk, geen bouwwerk zijnde, of van werkzaamheden nodig. Ook hieraan zal de verplichting tot het doen van archeologisch onderzoek of het behoud van de resten worden verbonden.

Indien blijkt dat de aanvraag deel uitmaakt van een groter plan dat in stukken wordt geknipt, zullen de verschillende deelaanvragen als één geheel worden behandeld.

Hoofdstuk 6 Juridische aspecten en planverantwoording

6.1 Inleiding

In dit hoofdstuk wordt uiteengezet hoe de juridische regeling (de regels en de verbeelding) van dit bestemmingsplan is vormgegeven. Hierbij is waar mogelijk aangesloten op de systematiek en regels van het bestemmingsplan 'Snippergroen 2018'.

6.2 Opzet van de regels

In de Wet ruimtelijke ordening (WRO) die op 1 juli 2008 in werking is getreden, is de verplichting opgenomen om ruimtelijke plannen en besluiten digitaal vast te stellen. De regels geven inhoud aan de op de verbeelding (plankaart) aangegeven bestemmingen. Ze geven aan waarvoor gronden en opstallen al dan niet gebruikt mogen worden en wat en hoe er gebouwd kan of mag worden. Bij de opzet van de regels is getracht het aantal bepalingen zo beperkt mogelijk te houden en slechts datgene te regelen dat daadwerkelijk noodzakelijk is. Hiervoor zijn een aantal standaarden ontwikkeld door het Ministerie van VROM. Deze zijn o.a. de Standaard Vergelijkbare Bestemmingsplannen (SVBP2012), de Standaard Toegankelijkheid Ruimtelijke Instrumenten (STRI2012) en de Praktijkrichtlijn bestemmingsplannen (PRBBP2012). In dit bestemmingsplan wordt gebruik gemaakt van deze standaarden. Het juridische bindende deel van het plan bestaat uit de verbeelding en regels. Deze worden digitaal en analoog verbeeld. De verbeelding en regels dienen in samenhang te worden bekeken. De regels zijn onderverdeeld in vier hoofdstukken namelijk:

1. Inleidende regels
2. Bestemmingsregels
3. Algemene regels
4. Overgangs- en slotregels

6.3 Verantwoording van de regels

1. Inleidende regels

Dit hoofdstuk bevat twee artikelen:

Artikel 1 Begrippen

In dit artikel worden de begrippen gedefinieerd, die in de regels worden gehanteerd voor zover deze begrippen van het 'normale' spraakgebruik afwijken of een specifiek juridische betekenis hebben. Bij de toetsing aan het bestemmingsplan zal moeten worden uitgegaan van de in dit artikel aan de betreffende begrippen toegekende betekenis.

Artikel 2 Wijze van meten

Het onderhavige artikel geeft aan hoe hoogte- en andere maten die bij het bouwen in acht genomen dienen te worden, gemeten moeten worden.

2. Bestemmingsregels

Dit hoofdstuk bestaat uit een beschrijving van de bestemmingen:

Artikel 3 Bedrijventerrein

De bedrijven binnen dit plan bestaan in dit geval uit woonwerk kavels en de mogelijkheden zijn 1 op 1 overgenomen uit het originele plan; Bergweide, Kloosterlanden - Hanzepark, Veenoord (30-10-2015)

Artikel 4 Maatschappelijk

In het plangebied komt een tweetal maatschappelijke functies voor. De maatschappelijke functie is alleen toegevoegd doordat de betreffende kavels verhuurd zijn. Mocht de huur opgezecht worden kunnen de gronden gebruikt worden voor de maatschappelijke functie zonder daarvoor een bestemmingsplan te hoeven wijzigen.

Artikel 4 Wonen

De grondgebonden woningen in het plangebied behoren tot de bestemming 'Wonen'.

Voor het gehele plangebied zijn dezelfde bouwregels opgenomen.

De planregels bieden de mogelijkheid tot het uitoefenen van een beroeps- of bedrijfsactiviteit aan huis. Dit is een beroeps- of bedrijfsactiviteit die op kleine schaal in een woning en/of de daarbij behorende bijgebouwen wordt uitgeoefend, waarbij de woning in overwegende mate haar woonfunctie behoudt en de desbetreffende activiteit een ruimtelijke uitstraling heeft die in overeenstemming is met de woonfunctie ter plaatse.

Tevens is de mogelijkheid opgenomen om af te wijken ten behoeve van het vestigen van een zorgwoning. Deze mogelijkheid is opgenomen om woonvormen mogelijk te maken die door de mate van zorg en ondersteuning die wordt geboden aan de bewoners niet meer kunnen worden geschaad onder zelfstandige bewoning, maar gezien de maatschappelijke ontwikkelingen en hun geringe ruimtelijke impact wel aanvaardbaar zijn in de woonomgeving. Te denken valt aan gezinsvervangende tehuizen, vormen van begeleid wonen e.d. Van belang is dat de bestemming in hoofdzaak is en blijft gericht op het wonen, waarbij de bewoners ondersteuning en begeleiding krijgen, omdat ze gezien hun beperking en/of jonge leeftijd niet geheel zelfstandig kunnen wonen.

Artikel 5 Leiding - Water

De in het plangebied aanwezige hoofdwatertransportleidingen worden in de regels beschermd middels een dubbelbestemming waarin is geregeld dat voor het uitvoeren van een werk, geen gebouw zijnde, of van werkzaamheden een omgevingsvergunning moet worden aangevraagd. Deze verplichting moet de leidingen beschermen tegen werken en werkzaamheden die de leidingen zouden kunnen beschadigen.

Artikel 6 Waarde - Archeologie

In dit bestemmingsplan zijn diverse archeologische dubbelbestemmingen opgenomen. Deze dubbelbestemmingen kennen allen dezelfde elementen maar variëren onder andere in de gehanteerde oppervlaktegrenzen. Deze oppervlaktegrenzen bepalen welke ingrepen zonder archeologische voorwaarden aan bouwregels of omgevingsvergunning voor het uitvoeren van een werk, geen bouwwerk zijnde of van werkzaamheden kunnen worden uitgevoerd.

Artikel 9 Waarde Groeiplaats boom

Artikel ... Waterstaat - Waterbergingsgebied

Met de dubbelbestemming 'Waterstaat - Waterbergingsgebied' wordt de waterbergingscapaciteit in de gebieden langs de belangrijke waterlopen gewaarborgd. De gebieden die een beekdal vormen, zijn eveneens gelegen binnen deze dubbelbestemming.

3. Algemene regels

Deze regels zijn algemene regels die voor het gehele bestemmingsplan gelden. Vaak zijn ze van toepassing op meerdere bestemmingen:

Artikel 10 Antidubbeltelregel

Artikel 11 Algemene bouwregels

Artikel 12 Algemene gebruiksregels

Artikel 13 Algemene afwijkingsregels

Artikel 14 Algemene wijzigingsregels

4. Overgangs- en slotregels

In hoofdstuk 4 van de regels staan de overgangs- en slotbepalingen. In de overgangsbepalingen is aangegeven wat de juridische consequenties zijn van bestaande situaties die in strijd zijn met dit bestemmingsplan. In de slotregels wordt aangegeven hoe het bestemmingsplan wordt genoemd.

Artikel 15 Overgangsrecht: In de overgangsregels zijn de juridische consequenties aangegeven betreffende bestaande situaties die in strijd zijn met dit bestemmingsplan.

Artikel 16 Slotregel: Dit artikel geeft aan onder welke naam dit plan kan worden aangehaald.

Hoofdstuk 7 Uitvoerbaarheid

7.1 Inleiding

In artikel art. 3.1.6 lid 1, Besluit ruimtelijke ordening is bepaald dat onderzocht moet worden of een bestemmingsplan uitvoerbaar is en beschreven moet worden hoe burgers en maatschappelijke organisaties bij de voorbereiding van het bestemmingsplan zijn betrokken.

7.2 Maatschappelijke uitvoerbaarheid

Vooroverleg

Het Rijk

In het Besluit algemene regels ruimtelijke ordening (Barro) zijn de nationale belangen die juridische borging vereisen opgenomen. Het Barro is gericht op doorwerking van nationale belangen in gemeentelijke bestemmingsplannen. Beoordeeld is dat dit bestemmingsplan geen nationale belangen schaadt. Daarom is afgezien van het voeren van vooroverleg met het Rijk.

Provincie Overijssel

Dit plan valt binnen de provinciale vrijstellingslijst van Gedeputeerde Staten van Overijssel, aangezien het hier slechts gaat om het in gebruik nemen van kleine stukjes grond als tuin of erf, allen binnen bestaand stedelijk gebied. Er zijn geen provinciale belangen in het geding. Vooroverleg met de provincie is dan ook niet noodzakelijk. Hiermee is voldaan aan het ambtelijke vooroverleg als bedoeld in het Besluit ruimtelijke ordening

Waterschap Drents Overijsselse Delta

Het plan is afgestemd met het waterschap Drents Overijsselse Delta. De resultaten van deze afstemming zijn weergegeven in paragraaf 4.5.

Zienswijzen

Het ontwerpbestemmingsplan wordt voor de duur van zes weken voor zienswijzen ter inzage gelegd. Er zijn geen zienswijze ingediend tegen het plan.

7.3 Economische uitvoerbaarheid

Voor de gemeente Deventer zijn aan de uitvoering van dit bestemmingsplan geen kosten verbonden. De enige kosten voor de gemeente Deventer zijn de begrote kosten voor de planvorming. Deze kosten worden betaald vanuit het project 'Snippergroen'

Gelet op artikel 6.12, tweede lid, van de Wet ruimtelijke ordening in samenhang met artikel 6.2.1 van het Besluit ruimtelijke ordening hoeft ten behoeve van dit bestemmingsplan geen exploitatieplan te worden vastgesteld. In het voorliggende plan is geen sprake van aangewezen bouwplannen op grond van artikel 6.2.1 van het Besluit ruimtelijke ordening.

Er zijn hiermee geen omstandigheden die duiden op financiële onhaalbaarheid van het plan. De economische uitvoerbaarheid van deze ontwikkeling kan derhalve worden geacht te zijn aangetoond.

Planregels

Hoofdstuk 1 Inleidende regels

Artikel 1 Begrippen

In deze planregels wordt verstaan onder:

1.1 *plan:*

het bestemmingsplan Snippergroen 2019 met identificatienummer NL.IMRO.0150.P371-VG01 van de gemeente Deventer;

1.2 *bestemmingsplan:*

de geometrisch bepaalde planobjecten met de bijbehorende regels en de daarbij behorende bijlagen;

1.3 *aanbouw:*

een gebouw dat als afzonderlijke ruimte is gebouwd aan een hoofdgebouw waarmee het in directe verbinding staat, welk gebouw onderscheiden kan worden van, maar een functionele eenheid vormt met het hoofdgebouw en dat in architectonisch opzicht ondergeschikt is aan het hoofdgebouw;

1.4 *aanduiding:*

een geometrisch bepaald vlak of figuur, waarmee gronden zijn aangeduid, waar ingevolge de regels regels worden gesteld ten aanzien van het gebruik en/of het bebouwen van deze gronden.

1.5 *aanduidingsgrens:*

de grens van een aanduiding indien het een vlak betreft.

1.6 *bebouwing:*

één of meer gebouwen en/of bouwwerken, geen gebouwen zijnde;

1.7 *bebouwingspercentage:*

een in de planregels aangegeven percentage, dat de grootte van het deel van de nader in de planregels omschreven gronden aangeeft dat maximaal mag worden bebouwd;

1.8 Bed and Breakfast-voorziening:

een aan de woonfunctie ondergeschikte toeristisch-recreatieve voorziening, gericht op het bieden van de mogelijkheid tot overnachting en het serveren van ontbijt. Hieronder wordt niet verstaan overnachting, noodzakelijk in verband met het verrichten van tijdelijke of seizoensgebonden werkzaamheden en/of arbeid of permanente kamerverhuur;

1.9 beroep of bedrijf aan huis:

een beroep of bedrijf dat in of bij een woning wordt uitgeoefend, waarbij de woning in overwegende mate de woonfunctie behoudt en dat een ruimtelijke uitwerking of uitstraling heeft die met de woonfunctie in overeenstemming is;

1.10 bestaande afstands-, hoogte-, inhouds- en oppervlaktematen

afstands-, hoogte-, inhouds- en oppervlaktematen, die op het tijdstip van inwerkingtreding van het plan tot stand zijn gekomen of tot stand zullen komen met inachtneming van het bepaalde bij of krachtens de Wet algemene bepalingen omgevingsrecht;

1.11 bestemmingsgrens:

de grens van een bestemmingsvlak.

1.12 bestemmingsvlak:

een geometrisch bepaald vlak met eenzelfde bestemming.

1.13 bevoegd gezag

bestuursorgaan dat bevoegd is tot het nemen van een besluit ten aanzien van een aanvraag om een omgevingsvergunning of ten aanzien van een al verleende omgevingsvergunning.

1.14 bijbehorend bouwwerk

Uitbreiding van een hoofdgebouw dan wel functioneel met een zich op hetzelfde perceel bevindend hoofdgebouw verbonden, daar al dan niet tegen aangebouwd en met de aarde verbonden bouwwerk met een dak

1.15 bijgebouw:

een op zichzelf staand, al dan niet vrijstaand gebouw, dat door de vorm onderscheiden kan worden van het hoofdgebouw en dat in zowel functioneel als architectonisch opzicht ondergeschikt is aan en ten dienste staat van het hoofdgebouw;

1.16 bouwen:

het plaatsen, het geheel of gedeeltelijk oprichten, vernieuwen of veranderen en het vergroten van een bouwwerk;

1.17 bouwgrens:

de grens van een bouwvlak;

1.18 bouwperceel:

een aaneengesloten stuk grond, waarop ingevolge de regels een zelfstandige, bij elkaar behorende bebouwing is toegelaten;

1.19 bouwperceelgrens:

de grens van een bouwperceel;

1.20 bouwvlak:

een geometrisch bepaald vlak, waarmee de gronden zijn aangeduid, waar ingevolge de regels bepaalde gebouwen en bouwwerken, geen gebouwen zijnde zijn toegelaten;

1.21 bouwwerk:

een bouwkundige constructie van enige omvang die direct en duurzaam met de aarde is verbonden;

1.22 detailhandel:

het bedrijfsmatig te koop aanbieden, waaronder begrepen de uitstalling ten verkoop, het verkopen, het verhuren, en/of leveren van goederen aan personen die deze goederen kopen voor gebruik, verbruik of aanwending anders dan in de uitoefening van een beroeps- of bedrijfsactiviteit;

1.23 erf:

een al dan niet bebouwd perceel, of een gedeelte daarvan, dat direct is gelegen bij een gebouw, en in feitelijk opzicht is ingericht ten dienste van het gebruik van dat gebouw;

1.24 gebouw:

elk bouwwerk, dat een voor mensen toegankelijke, overdekte, geheel of gedeeltelijk met wanden omsloten ruimte vormt;

1.25 hoofdgebouw:

een of meer panden, of een gedeelte daarvan, dat noodzakelijk is voor de verwezenlijking van de geldende of toekomstige bestemming van een perceel en, indien meer panden of bouwwerken op het perceel aanwezig zijn, gelet op die bestemming het belangrijkste is.

1.26 onbebouwde zijdelingse bouwperceelgrens:

zijdelingse grens van een bouwperceel waarin of waarop krachtens dit plan de bouw van een hoofdgebouw niet is toegestaan;

1.27 overig bouwwerk

een bouwkundige constructie van enige omvang, geen pand zijnde, die direct en duurzaam met de aarde is verbonden.

1.28 overkapping:

een bouwwerk, geen gebouw zijnde, dat een overdekte ruimte vormt zonder dan wel met ten hoogste één wand;

1.29 pand

de kleinste bij de totstandkoming functioneel en bouwkundig-constructief zelfstandige eenheid die direct en duurzaam met de aarde is verbonden en betreedbaar en afsluitbaar is;

1.30 peil:

a. voor een bouwwerk op een perceel, waarvan de hoofdtoegang direct aan de weg grenst: de hoogte

van de weg ter plaatse van die hoofdtoegang;

- b. voor een bouwwerk op een perceel waarvan de hoofdtoegang niet direct aan de weg grenst: de hoogte van het aansluitend afgewerkte terrein ter hoogte van die hoofdingang, waarbij plaatselijke, niet bij het verdere verloop van het terrein passende, ophogingen of verdiepingen aan de voet van het bouwwerk, anders dan noodzakelijk voor de bouw daarvan, buiten beschouwing blijven.

1.31 prostitutie:

het zich beschikbaar stellen tot het verrichten van seksuele handelingen met een ander tegen betaling;

1.32 seksinrichting:

de voor het publiek toegankelijke, besloten ruimte waarin bedrijfsmatig, of in een omvang alsof zij bedrijfsmatig was, seksuele handelingen worden verricht, of vertoningen van erotisch-pornografische aard plaatsvinden. Onder een seksinrichting worden in elk geval verstaan een seksbioscoop of sekstheater, een seksautomatenhal, een prostitutiebedrijf, waaronder tevens begrepen een parenclub en een erotische massagesalon, al dan niet in combinatie met elkaar;

1.33 Staat van beroeps- of bedrijfsactiviteiten aan huis

een in de bijlage(n) opgenomen en van de planregels deel uitmakende lijst van beroeps- of bedrijfsactiviteiten aan huis;

1.34 uitbouw:

een gebouw dat als vergroting van een bestaande ruimte is gebouwd aan een hoofdgebouw, welk gebouw onderscheiden kan worden van, maar een functionele eenheid vormt met het hoofdgebouw en dat in architectonisch opzicht ondergeschikt is aan het hoofdgebouw;

1.35 voorgevel:

de naar de weg gekeerde gevel van een gebouw of, indien het een gebouw betreft met meer dan één naar de weg gekeerde gevels, de gevel die kennelijk als zodanig moet worden aangemerkt;

1.36 weg:

weg als bedoeld in artikel 1, eerste artikel onder b, van de Wegenverkeerswet 1994, zoals deze luidt op het moment van de terinzagelegging van het ontwerp van dit plan;

1.37 Wet ruimtelijke ordening:

Wet van 1 juli 2008 (Stb. 2006, 566) houdende vaststelling van nieuwe planregels omtrent de ruimtelijke ordening, zoals deze luidt op het moment van de terinzagelegging van het ontwerp van dit plan;

1.38 wijziging:

een wijziging als bedoeld in artikel 3.6 lid 1 sub a van de Wet ruimtelijke ordening;

1.39 woning/wooneenheid:

een (gedeelte van een) gebouw dat dient voor de huisvesting van personen;

1.40 Woningwet:

Wet van 29 augustus 1991, Stb. 439, tot herziening van de Woningwet, zoals deze luidt op het moment van de terinzagelegging van het ontwerp van dit plan;

Artikel 2 Wijze van meten

Bij toepassing van deze planregels wordt als volgt gemeten:

2.1 de afstand tot de zijdelingse bouwperceelgrens:

tussen de zijdelingse grenzen van een bouwperceel en een bepaald punt van het op dat bouwperceel voorkomend (hoofd)gebouw, waar die afstand het kortst is.

2.2 de bouwhoogte van een bouwwerk:

vanaf het peil tot aan het hoogste punt van een gebouw of van een bouwwerk, geen gebouw zijnde, met uitzondering van ondergeschikte bouwonderdelen, zoals schoorstenen, antennes, en naar de aard daarmee gelijk te stellen bouwonderdelen.

2.3 de diepte van een aan- of uitbouw:

de diepte van een aan- of uitbouw wordt loodrecht vanaf de gevel van het hoofdgebouw, waaraan de aan- of uitbouw wordt gebouwd, gemeten.

2.4 de dakhelling:

langs het dakvlak ten opzichte van het horizontale vlak.

2.5 de goothoogte van een bouwwerk:

vanaf het peil tot aan de bovenkant van de goot, c.q. de druiplijn, het boeibord, of een daarmee gelijk te stellen constructiedeel.

2.6 de inhoud van een bouwwerk:

tussen de onderzijde van de begane grondvloer, de buitenzijde van de gevels (en/of het hart van de scheidingsmuren) en de buitenzijde van daken en dakkapellen.

2.7 de oppervlakte van een bouwwerk:

tussen de buitenwerkse gevelvlakken en/of het hart van de scheidingsmuren, neerwaarts geprojecteerd op het gemiddelde niveau van het afgewerkte bouwterrein ter plaatse van het bouwwerk.

Hoofdstuk 2 Bestemmingsregels

Artikel 3 Bedrijventerrein

3.1 Bestemmingsomschrijving

De voor "Bedrijventerrein" aangewezen gronden zijn bestemd voor:

- a. bedrijven en voorzieningen, die hierna zijn aangegeven:

bedrijven die in de van deze regels deel uitmakende bijlage Staat van Bedrijfsactiviteiten zijn aangeduid als categorie:	<i>ter plaatse van de aanduiding:</i>
1 of 2	bedrijf tot en met categorie 2
mobiele verblijfsvoorzieningen en stalling voor kermis- en andere soortgelijke attracties	specifieke vorm van bedrijf - verblijf en stalling

- b. kantoren, met dien verstande dat uitsluitend kantoren zijn toegestaan, behorende bij en gebonden aan bedrijven:
1. bij elk bedrijf tot een brutovloeroppervlakte van ten hoogste 30% van de brutovloeroppervlakte van het betreffende bedrijf, met een maximum van 1500 m²,
 2. bij bedrijven waar de bestaande brutovloeroppervlakte meer bedraagt dan 1500 m², tot maximaal de bestaande brutovloeroppervlakte;
- c. brandweerkazerne en andere dienstverlening, zoals politie- en hulpdiensten;
- d. wegen met bijbehorende paden en bermen, ter ontsluiting van bedrijven en voorzieningen,
- e. parkeervoorzieningen;
- f. fiets- en voetpaden en andere langzaamverkeersvoorzieningen;
- g. watergangen, waterpartijen en waterhuishoudkundige voorzieningen;
- h. groenvoorzieningen;
- i. geluidwerende voorzieningen;
- j. bij een en ander behorende overige voorzieningen, zoals nutsvoorzieningen,

een en ander met uitzondering van:

1. detailhandelsbedrijven, andere dan de in dit lid, onder a bedoelde; bedrijven die krachtens artikel 2.4 van het Inrichtingen- en vergunningenbesluit milieubeheer zijn aangewezen als inrichtingen die in belangrijke mate geluidhinder kunnen veroorzaken, welke inrichtingen als zodanig zijn genoemd in de van deze regels deel uitmakende bijlage tenzij het betreft bestemmingsvlakken met de aanduiding "bedrijf tot en met categorie 4.1", "bedrijf tot en met categorie 4.2", en "bedrijf tot en met categorie 5.1";

bedrijven, behoudens de bestaande, waarbij in de van deze regels deel uitmakende bijlage 2 or het aspect "geur" een afstandsmaat van meer dan 100 m is aangegeven;

2. bevi's, behoudens de bestaande, zodanige bedrijven met de bestaande risicobronnen aangeduid op de verbeelding;
3. kwetsbare objecten;
4. beperkt kwetsbare objecten ter plaatse van de aanduiding 'veiligheidszone-gasstation'.

3.2 **Bouwregels**

3.2.1 *Toegestane bouwwerken*

Op en in de gronden als bedoeld in lid 3.1, mogen uitsluitend worden gebouwd:

- a. niet voor bewoning bestemde gebouwen,
- b. In afwijking onder a, één bedrijfswoning ter plaatse van de aanduiding "bedrijfswoning", met daarbij behorende bijgebouwen, en
- c. in afwijking onder a mobiele verblijfsvoorzieningen en stalling voor kermis- en andere soortgelijke attracties ter plaatsen van de aanduiding "specifieke vorm van bedrijf - verblijf en stalling"
- d. bouwwerken, geen gebouw zijnde, zoals luifels, erf- of perceelafscheidings, technische installaties, lichtmasten en geluidwerende voorzieningen.

3.2.2 *Bouwen*

Voor het bouwen van bouwwerken als bedoeld in sublid 3.2.1, gelden de volgende bepalingen:

- a. gebouwen mogen uitsluitend worden gebouwd:
 1. op een afstand van ten minste 5 m tot wegen met bijbehorende paden en bermen,
 2. op een afstand van ten minste 3 m tot één zijdelingse perceelsgrens van de bij de betreffende bedrijfs- of andere vestiging behorende gronden, en
 3. binnen een bouwvlak, in bestemmingsvlakken waarin een bouwvlak is aangeduid;
 4. buiten de aanduiding 'specifieke bouwaanduiding - gebouwen uitgesloten';
 5. buiten de aanduiding 'veiligheidszone-bevi';
- b. het bebouwingspercentage mag op de bij eenzelfde bedrijfs- of andere vestiging behorende gronden boven peil ten hoogste 75% bedragen of ten hoogste zoveel als ter plaatse van de aanduiding "maximale bouwhoogte (m) en maximum bebouwingspercentage (%)" of "minimale en maximale bouwhoogte (m) en maximum bebouwingspercentage (%)" is aangegeven;
- c. voor de toepassing van onderdelen a en b worden als bedrijfs- of andere vestiging tevens aangemerkt bedrijfsverzamelgebouwen en gebouwen of verzamelingen daarvan, ingedeeld in afzonderlijke, niet functioneel verbonden eenheden zonder gezamenlijke ingang, met dien verstande dat geen van de eenheden naar aard en omvang als belangrijkste bouwwerk kan worden aangemerkt;
- d. de gezamenlijke inhoud van een bedrijfswoning en daarbij behorende bijgebouwen mag niet meer dan 750 m³ bedragen;
- e. de bouwhoogte van gebouwen mag niet meer dan 12 m bedragen of niet meer dan ter plaatse van de aanduiding "maximale bouwhoogte (m) en maximum bebouwingspercentage (%)", "minimale en maximale bouwhoogte (m) en maximum bebouwingspercentage (%)" of "maximale bouwhoogte (m)" is aangegeven, behoudens bijgebouwen, waarvan de bouwhoogte niet meer dan 4,5 m mag bedragen;
- f. de bouwhoogte van bouwwerken, geen gebouw zijnde, mag niet meer bedragen dan daarbij hierna is aangegeven:

<i>bouwwerken</i>	<i>max. bouwhoogte</i>
licht- en andere masten en technische installaties	15 m
antennemasten ter plaatse van de aanduiding antennemast	83 m
erf- of perceelafscheidings	2,5 m
overige bouwwerken, geen gebouw zijnde	5 m

- g. binnen het gebied gelegen tussen de Hunneperkade / Overijssels Kanaal, de Hanzeweg en de Schonenvaardersstraat gelden, in zoverre in afwijking van de voorgaande bepalingen in dit sublid, de volgende bepalingen:
 1. op gronden die zijn gelegen langs de Hunneperkade en het verlengde daarvan, mogen delen van gebouwen buiten het bouwvlak worden gebouwd met, buitenwerks gemeten:

- een overschrijding van de bouwgrens van maximaal 5 m,
 - een breedte van maximaal 60% van de breedte van de voorgevel van het betreffende gebouw, en
 - een bouwhoogte van minimaal 5 m en maximaal 20 m;
2. ter plaatse van de langs de Hunneperkade gelegen bouwgrens mogen de dichtst bij de aangrenzende weg gelegen gebouwen uitsluitend worden gebouwd met de voorgevel in die bouwgrens, bij eenzelfde bedrijfsvestiging over een lengte van ten minste 60% van de lengte van die bouwgrens op de bij de betreffende vestiging behorende gronden;
 3. ter plaatse van de aanduiding "minimale en maximale bouwhoogte (m) en maximum bebouwingspercentage (%)" mag de bouwhoogte van de dichtst bij de weg gelegen gebouwen niet minder bedragen dan is aangeduid, doch mag per bedrijfsvestiging over maximaal 10% van de voorgevelbreedte die bouwhoogte niet minder dan 5 m bedragen.

3.3 Nadere eisen

Burgemeester en wethouders zijn bevoegd, met toepassing van afdeling 3.4 van de Algemene wet bestuursrecht, nadere eisen te stellen:

- a. inhoudende het bepalen van de zijdelingse perceelsgrens als bedoeld in sublid 3.2.2, onder a.2, ter bewerkstelling van een goede ruimtelijke inpassing en toegankelijkheid van de bebouwing op het perceel, ook in relatie tot de bebouwing en gebruiksmogelijkheden op aangrenzende percelen;
- b. binnen het gebied gelegen tussen de Hunneperkade / Overijssels Kanaal, de Hanzeweg en de Schonenvaardersstraat, aan de situering en uitvoering van bouwwerken en werken, geen bouwwerk zijnde, zoals verhardingen, met betrekking tot het treffen van maatregelen ter beheersing van mogelijke gevaren bij vorming van gassen afkomstig van de ter plaatse aanwezige voormalige stortplaats.

3.4 Afwijking van de bouwregels

3.4.1 Afwijking ondergrondse bouwwerken

Bij een omgevingsvergunning kan afgeweken worden van het bepaalde in sublid 3.2.2, ten behoeve van het bouwen van ondergrondse bouwwerken voor stalling en opslag.

3.4.2 Afwijking situering voorgevel

Bij een omgevingsvergunning kan afgeweken worden van het bepaalde in sublid 3.2.2, onder g.2, ten behoeve van het bouwen van de voorgevel over een kortere lengte in de in dat sublid bedoelde bouwgrens of achter die bouwgrens, mits de noodzaak daarvan voor een doelmatige bedrijfsvoering is aangetoond.

3.4.3 Afwijking bouwhoogte

Bij een omgevingsvergunning kan afgeweken worden van het bepaalde in sublid 3.2.2, onder e en f, ten behoeve van het bouwen tot een bouwhoogte die maximaal 5 m meer bedraagt dan de onder e en f aangegeven maximale bouwhoogten, mits de noodzaak voor de bedrijfsvoering redelijkerwijs is aangetoond en de gebruiksmogelijkheden op aangrenzende gronden niet wezenlijk worden aangetast.

3.5 Specifieke gebruiksregels

3.5.1 Omvang mobiele verblijfsvoorzieningen

Van een mobiele verblijfsvoorziening als bedoeld in lid 3.1, mag buitenwerks gemeten de inhoud niet meer dan 250 m³ bedragen en de hoogte vanaf peil tot het hoogste punt niet meer dan 5 m.

3.5.2 Opslag buiten bouwwerken

Een verboden gebruik is in ieder geval het gebruik van gronden als bedoeld in lid 3.1:

- a. voor opslag buiten bouwwerken, voorzover die gronden zijn gelegen binnen een afstand van 5 m tot wegen met bijbehorende paden en bermen. Dit verboden gebruik geldt niet ter plaatse van de aanduiding "specifieke vorm van bedrijf - opslag toegestaan";
- b. onverminderd het bepaalde onder a, voor opslag, buiten bouwwerken, met een vanaf peil gemeten hoogte die meer bedraagt dan de bouwhoogte van het hoogste bij het betreffende bedrijf behorende gebouw, en ieder geval meer dan 10 m.

3.6 Afwijking van de gebruiksregels

3.6.1 Afwijking ander soort bedrijf

Bij een omgevingsvergunning kan afgeweken worden van het bepaalde in lid 3.1 omtrent krachtens dat lid toegestane bedrijven, ten behoeve van het vestigen van andere bedrijven, mits:

- a. het betreft bedrijven die gezien de gevolgen daarvan voor de omgeving redelijkerwijs kunnen worden gelijkgesteld met bedrijven die op de plaats ten aanzien waarvan de omgevingsvergunning wordt aangevraagd, zijn toegestaan krachtens lid 3.1;
- b. de geluidbelasting vanwege het desbetreffende andere bedrijf niet groter is dan die vanwege het bedrijf dat is gevestigd op de plaats ten aanzien waarvan de omgevingsvergunning wordt aangevraagd.

3.7 Omgevingsvergunning voor het uitvoeren van een werk, geen bouwwerk zijnde, of van werkzaamheden

3.7.1 Vergunningplicht gebied Schonenvaardersstraat e.o.

Op en in de gronden als bedoeld in lid 3.1, gelegen tussen de Hunneperkade / Overijssels Kanaal, de Hanzeweg en de Schonenvaardersstraat, is het ter bescherming van de voorzieningen ten behoeve van de afvoer van gassen afkomstig van de voormalige stortplaats, verboden zonder of in afwijking van een omgevingsvergunning voor het uitvoeren van een werk, geen bouwwerk zijnde, of van werkzaamheden, behoudens het bepaalde in sublid 3.7.3, de volgende werken, geen bouwwerk zijnde, en werkzaamheden uit te voeren:

- a. het verrichten van activiteiten dieper dan 1 m beneden maaiveld;
- b. het bebossen of beplanten van gronden met bomen en planten die dieper wortelen dan 1 m beneden maaiveld;
- c. het verrichten van graafwerkzaamheden onder bestaande bebouwing;
- d. het slopen van bebouwing dieper dan 1 m beneden maaiveld.

3.7.2 *Uitzonderingen vergunningplicht*

Het in sublid 3.7.1 vervatte verbod geldt niet voor het uitvoeren van de volgende werken en werkzaamheden:

- a. werken en werkzaamheden in het kader van het normale beheer en onderhoud;
- b. werken en werkzaamheden, waarmee op het tijdstip van inwerkingtreding van het plan:
 1. is begonnen, voor zover daarvoor tot dat tijdstip geen vergunning was vereist;
 2. is of mag worden begonnen krachtens een verleende omgevingsvergunning;
- c. werken en werkzaamheden, die gelet op de beoogde bodemkwaliteit van de gronden binnen het plangebied van geringe betekenis moeten worden geacht;
- d. werken en werkzaamheden, die inhouden het plaatsen, het geheel of gedeeltelijk oprichten, vernieuwen of veranderen en het vergroten van een bouwwerk.

3.7.3 *Toelaatbaarheid van werken en werkzaamheden*

Werken en werkzaamheden als bedoeld in sublid 3.7.1, zijn slechts toelaatbaar, voor zover die werken of werkzaamheden nodig zijn ter realisering of ter handhaving van de aan de gronden toegekende bestemmingen of functies, met dien verstande dat indien door die werken of werkzaamheden danwel door de daarvan hetzij direct, hetzij indirect te verwachten gevolgen, de werking van de voorzieningen ten behoeve van de afvoer van gassen afkomstig van de voormalige stortplaats onevenredig wordt of kan worden aangetast danwel de mogelijkheden voor het herstel daarvan onevenredig worden of kunnen worden verkleind, de vergunning niet wordt verleend.

Alvorens een vergunning te verlenen als bedoeld in sublid 3.7.1, onder a en d, horen burgemeester en wethouders het bevoegd gezag in het kader van de Wet Bodembescherming.

3.8 **Wijzigingsbevoegdheid**

3.8.1 *Wijziging bedrijfswoningen*

Burgemeester en wethouders zijn bevoegd, indien de behoefte daaraan is aangetoond, het plan te wijzigen zodanig dat op de bij een bedrijf behorende gronden de aanduiding "bedrijfswoning" wordt aangegeven, mits

- a. per geval de permanente noodzaak voor de bedrijfsvoering van het betreffende bedrijf is aangetoond,
- b. per geval de bedrijfswoning als zodanig en naar situering de bedrijfsvoering van aangrenzende bedrijven niet wezenlijk aantast,
- c. op geen van de gevels van de woning, bij voltooiing, de geluidbelasting vanwege het wegverkeer en het railverkeer de ter plaatse toegestane grenswaarden krachtens de Wet geluidhinder overschrijdt;
- d. de aanduiding niet wordt aangegeven ter plaatse van bij een op de verbeelding opgenomen risicobron behorende 10^{-6} PR contour.

3.8.2 *Wijziging autosloperijen*

Burgemeester en wethouders zijn bevoegd het plan te wijzigen door op de gronden bedoeld in lid 3.1 de aanduiding 'specifieke vorm van bedrijf - autosloperij' aan te geven, mits geen onevenredige aantasting plaatsvindt van:

- het straat- en bebouwingsbeeld;
- de verkeersveiligheid;
- de sociale veiligheid;
- de gebruiksmogelijkheden van aangrenzende gronden;
- de parkeersituatie,

en

- a. het een bedrijf betreft dat gezien de gevolgen daarvan voor de omgeving redelijkerwijs kan worden gelijkgesteld met bedrijven die op de plaats waarvoor de wijziging plaatsvindt, zijn toegestaan krachtens lid 3.1;
- b. de geluidbelasting vanwege het desbetreffende bedrijf niet groter is dan die vanwege het bedrijf dat is gevestigd op de plaats waarvoor de wijziging plaatsvindt.

Burgemeester en wethouders zijn tevens bevoegd het bestemmingsplan te wijzigen door de aanduiding 'specifieke vorm van bedrijf - autosloperij' in omvang te verkleinen of geheel te verwijderen, wanneer en voor zover ter plaatse van die aanduiding geen autosloperij meer gevestigd is.

3.8.3 *Wijziging bouwhoogte*

Burgemeester en wethouders zijn bevoegd het bestemmingsplan te wijzigen door op de gronden bedoeld in lid 3.1 een bouwhoogte tot maximaal 60 meter toe te staan, mits

- a. per geval de permanente noodzaak voor de bedrijfsvoering van het betreffende bedrijf is aangetoond;
- b. de bouwlocatie aan een weg met categorie 1 of 2 of aan het water is gesitueerd;
- c. geen onevenredige aantasting plaatsvindt van:
 - het straat- en bebouwingsbeeld;
 - de verkeersveiligheid;
 - de sociale veiligheid;
 - de gebruiksmogelijkheden van aangrenzende gronden;
 - de parkeersituatie.

Artikel 4 Wonen

4.1 Bestemmingsomschrijving

De voor 'Wonen' aangewezen gronden zijn bestemd voor:

- a. woningen, in niet gestapelde vorm, al dan niet in combinatie met een beroep of bedrijf aan huis conform het gestelde in artikel 15.2;
- b. zorgwoningen, uitsluitend indien omgevingsvergunning is verleend zoals bedoeld in artikel 4.4.1;
- c. groenvoorzieningen ter plaatse van de aanduiding 'groen';
- d. verkeer- en verblijfsgebied ter plaatse van de aanduiding 'verblijfsgebied';
- e. speelvoorzieningen ter plaatse van de aanduiding 'speeltuin';
- f. Maatschappelijk voorzieningen ter plaatse van de aanduiding 'maatschappelijk'

met de daarbij behorende

- g. tuinen en erven;
- h. paden;
- i. groenvoorzieningen.

4.2 Bouwregels

4.2.1 Algemeen

- a. Op de tot 'Wonen' bestemde gronden mogen uitsluitend worden gebouwd bouwwerken die ten dienste staan van deze bestemming;
- b. Het bebouwingspercentage mag per bouwperceel niet meer dan 60% bedragen;
- c. De gezamenlijke oppervlakte van aanbouwen, uitbouwen, bijgebouwen en bouwwerken, geen gebouwen zijnde, bij een hoofdgebouw mag:
 1. op bouwpercelen met een oppervlakte tot 500 m², niet meer dan 75 m² bedragen;
 2. op bouwpercelen met een oppervlakte van 500 m² tot 1.000 m², niet meer dan 100 m² bedragen;
 3. op bouwpercelen met een oppervlakte van meer dan 1.000 m², niet meer dan 150 m² bedragen.

4.2.2 Hoofdgebouwen

Voor het bouwen van hoofdgebouwen gelden de volgende regels:

- a. hoofdgebouwen mogen uitsluitend ter plaatse van de aanduiding 'bouwlak' worden gebouwd;
- b. de voorgevel van een hoofdgebouw dient in de voorgevel-bouwgrens te worden gebouwd;
- c. ter plaatse van de aanduiding 'maximum goothoogte (m), maximum bouwhoogte (m)' mogen de goothoogte en bouwhoogte van gebouwen niet meer bedragen dan is aangeduid;

4.2.3 Aanbouwen, uitbouwen en bijgebouwen

Voor het bouwen van aanbouwen, uitbouwen en bijgebouwen gelden de volgende regels:

- a. aanbouwen, uitbouwen en bijgebouwen mogen uitsluitend worden gesitueerd ter plaatse van de aanduiding 'bouwlak' en/of ter plaatse van de aanduiding 'bijgebouwen';
- b. de goothoogte van aanbouwen, uitbouwen en aangebouwde bijgebouwen mag niet meer dan 3,5 m bedragen, of niet meer dan 0,50 m boven de vloer van de eerste verdieping van het hoofdgebouw;
- c. de bouwhoogte van aanbouwen, uitbouwen en aangebouwde bijgebouwen mag niet meer dan 6 m

bedragen, met dien verstande dat deze ten minste 1,5 m is gelegen onder de bouwhoogte van het hoofdgebouw;

- d. de goothoogte van vrijstaande bijgebouwen mag niet meer dan 3 m bedragen;
- e. de bouwhoogte van vrijstaande bijgebouwen mag niet meer dan 5 m bedragen;
- f. de afstand van aanbouwen, uitbouwen en bijgebouwen tot de onbebouwde zijdelingse bouwperceelgrens mag
 - 1. op bouwpercelen met een oppervlakte tot 300 m² 0 m bedragen;
 - 2. op bouwpercelen met een oppervlakte vanaf 300 m² niet minder dan 1 m bedragen.

4.2.4 *Bouwwerken, geen gebouwen zijnde*

Voor het bouwen van bouwwerken, geen gebouwen zijnde gelden de volgende regels:

- a. overkappingen dienen op minimaal 1 m achter de voorgevel van het hoofdgebouw en/of het verlengde hiervan worden gebouwd met dien verstande dat de oppervlakte niet meer bedraagt dan 20 m² en de bouwhoogte niet meer bedraagt dan 3 m;
- b. de bouwhoogte van overige bouwwerken, geen gebouwen zijnde, mag niet meer dan 2 m bedragen, met dien verstande dat de bouwhoogte van bouwwerken, geen gebouwen zijnde, voor de voorgevel van het hoofdgebouw en/of het verlengde hiervan niet meer dan 1 m mag bedragen.

4.3 *Afwijken van de bouwregels*

4.3.1 *Bevoegdheid*

Bij een omgevingsvergunning kan worden afgeweken van het bepaalde in:

- a. artikel 4.2.2 onder c en worden toegestaan dat de goothoogte aan de achterzijde van het hoofdgebouw wordt verhoogd met ten hoogste 2 m, ten behoeve van de realisering van een dakopbouw of een dakkapel;
- b. artikel 4.2.3 onder a worden toegestaan dat een erker of ander ondergeschikt bouwdeel zoals entreepartij of balkon aan een op de aangrenzende gronden gelegen hoofdgebouw mag worden gebouwd, mits:
 - 1. de diepte niet meer dan 1,5 m bedraagt;
 - 2. de goothoogte niet meer dan 3,5 m bedraagt, of niet meer bedraagt dan 0,25 m boven de vloer van de eerste verdieping van de woning;
 - 3. de oppervlakte niet meer dan 6 m² bedraagt;
 - 4. de breedte niet meer dan 60% van de breedte van de voorgevel van het hoofdgebouw bedraagt;
 - 5. de afstand tot de openbare ruimte niet minder dan 2,5 m bedraagt.
- c. artikel 4.2.3 onder f worden toegestaan dat de afstand tot de zijdelingse bouwperceelgrens mag worden verkleind tot 0 m.

4.3.2 *Toepassingsvoorwaarden*

De in het vorige lid genoemde omgevingsvergunningen kunnen slechts worden verleend, mits geen onevenredige aantasting plaatsvindt van:

- a. het straat- en bebouwingsbeeld;
- b. de woonsituatie;
- c. de gebruiksmogelijkheden van aangrenzende gronden;
- d. de parkeersituatie.

4.4 Afwijken van de gebruiksregels

4.4.1 Bevoegdheid

Met een omgevingsvergunning, zoals bedoeld in artikel 4.1 onder b, kan worden toegestaan dat gronden worden gebruikt ten behoeve van zorgwoningen.

4.4.2 Toepassingsvoorwaarden

De in het vorige lid genoemde omgevingsvergunning kan slechts worden verleend, mits geen onevenredige aantasting plaatsvindt van:

- a. het straat- en bebouwingsbeeld;
- b. de woonsituatie;
- c. de gebruiksmogelijkheden van aangrenzende gronden;
- d. de parkeersituatie.

Artikel 5 Leiding - Water

5.1 Bestemmingsomschrijving

De voor 'Leiding - Water' aangewezen gronden zijn, behalve voor de andere daar voorkomende bestemming(en), mede bestemd voor een watertransportleiding.

5.2 Bouwregels

Op deze gronden mag worden gebouwd en gelden de volgende regels:

- a. op deze gronden mogen ten behoeve van de in lid 5.1 genoemde bestemming uitsluitend bouwwerken, geen gebouwen zijnde, worden gebouwd met een bouwhoogte van ten hoogste 3 m;
- b. ten behoeve van de andere, voor deze gronden geldende bestemming(en) mag – met inachtneming van de voor de betrokken bestemming(en) geldende (bouw)regels – uitsluitend worden gebouwd, indien het bouwplan betrekking heeft op vervanging, vernieuwing of verandering van bestaande bouwwerken, waarbij de oppervlakte, voor zover gelegen op of onder peil, niet wordt uitgebreid en gebruik wordt gemaakt van de bestaande fundering.

5.3 Afwijken van de bouwregels

Het bevoegd gezag kan bij een omgevingsvergunning afwijken van lid 5.2 onder b, indien de bij de betrokken bestemming behorende bouwregels in acht worden genomen en het belang van de leiding(en) door de bouwactiviteiten niet onevenredig wordt geschaad. Alvorens over een omgevingsvergunning te beslissen, wint het bevoegd gezag schriftelijk advies in bij de leidingbeheerder omtrent de vraag of belang van de leiding(en) door de bouwactiviteiten niet onevenredig wordt geschaad.

5.4 Omgevingsvergunning voor het uitvoeren van werken, geen bouwwerk zijnde, of van werkzaamheden

5.4.1 Vergunningplicht

Behoudens het bepaalde in 5.4.2 is het verboden zonder of in afwijking van een omgevingsvergunning voor het uitvoeren van een werk, geen bouwwerk zijnde, of van werkzaamheden de hierna aangegeven werken, geen bouwwerk zijnde, en werkzaamheden uit te voeren:

- a. het aanleggen van wegen of paden en het aanbrengen van andere oppervlakteverhardingen;
- b. het aanbrengen van diepwortelende beplantingen en bomen;
- c. het aanleggen van andere kabels en leidingen dan in de bestemmingsomschrijving is aangegeven, en het aanbrengen van daarmee verband houdende constructies, installaties of apparatuur;
- d. het indrijven van voorwerpen in de bodem;
- e. het uitvoeren van groundbewerkingen, waartoe worden gerekend afgraven, woelen, mengen, diepploegen, egaliseren, ontginnen, ophogen en aanleggen van drainage;
- f. het aanleggen, vergraven, verruimen of dempen van sloten, vijvers en andere wateren;
- g. het ophogen of verbreden van een dijk.

5.4.2 *Uitzonderingen*

Het in artikel 5.4.1 vervatte verbod geldt niet voor het uitvoeren van de volgende werken en werkzaamheden:

- a. noodzakelijk zijn voor de uitvoering van een bouwplan waarvoor een omgevingsvergunning is verleend, zoals bedoeld in lid 5.3;
- b. normaal onderhoud en beheer ten dienste van de bestemming betreffen;
- c. reeds in uitvoering zijn op het tijdstip van de inwerkingtreding van het plan.

5.4.3 *Toepassingsvoorwaarden*

Werken en werkzaamheden als bedoeld in 5.4.1 zijn slechts toelaatbaar, indien:

- a. het leidingbelang daardoor niet onevenredig wordt geschaad;
- b. ter zake daarvan vooraf schriftelijk advies van de leidingbeheerder is ingewonnen.

Artikel 6 Waarde - Archeologie - 2

6.1 Bestemmingsomschrijving

De voor 'Waarde - Archeologie 2' aangewezen gronden zijn, behalve voor de andere daar voorkomende bestemming(en), mede bestemd voor de bescherming en veiligstelling van de op en/of in deze gronden voorkomende archeologische verwachtingswaarden.

6.2 Bouwregels

6.2.1 Vaststelling archeologische waarde

- a. De aanvrager van een omgevingsvergunning voor de activiteit bouw is verplicht een rapport te overleggen waarin de archeologische waarde van het terrein dat blijkens de aanvraag zal worden verstoord, naar het oordeel van het bevoegd gezag in voldoende mate is vastgesteld.
- b. Deze verplichting geldt uitsluitend als de bodemingreep **groter** is dan **2500 m²** en **dieper** is dan **0,50 m** onder maaiveld.
- c. Als de bodemingreep **groter** is dan **1000 m²**, **kleiner** is dan **2500 m²**, en **dieper** is dan **0,50 m** onder maaiveld kan door het bevoegd gezag een voorschrift als bedoeld in artikel 6.2.3 onder d aan de vergunning worden verbonden.

6.2.2 Uitzonderingen

Het bepaalde in het vorige lid is niet van toepassing:

- a. als het bouwen uitsluitend betrekking heeft op de vervanging, vernieuwing of verandering van bestaande bebouwing, waarbij de oppervlakte, voor zover gelegen op of onder maaiveld, niet wordt uitgebreid en waarbij gebruik wordt gemaakt van de bestaande fundering,
- b. als de archeologische waarde van het terrein naar het oordeel van het bevoegd gezag al voldoende vaststaat.

6.2.3 Voorwaarden

Het bevoegd gezag kan aan de omgevingsvergunning een of meer van de volgende voorschriften verbinden:

- a. de verplichting tot het treffen van technische maatregelen waardoor monumenten of archeologische waarden in de bodem kunnen worden behouden;
- b. de verplichting tot het doen van opgravingen in de zin van artikel 1, onder h, van de Monumentenwet 1988;
- c. de verplichting de activiteit die tot bodemverstoring leidt, te laten begeleiden door een deskundige op het terrein van de archeologische monumentenzorg die voldoet aan bij die voorschriften te stellen kwalificaties;
- d. de verplichting tot het bieden van gelegenheid tot een archeologische waarneming door het bevoegd gezag tijdens de uitvoering van de werkzaamheden, als de bodemingreep **groter** is dan **1000 m²**, kleiner is dan **2500 m²**, en **dieper** is dan **0,50 m** onder maaiveld.

6.3 **Omgevingsvergunning voor het uitvoeren van een werk, geen bouwwerk zijnde, of van werkzaamheden**

6.3.1 *Vergunningplicht*

Het is verboden zonder of in afwijking van een omgevingsvergunning voor een aanlegactiviteit de volgende werken en werkzaamheden uit te voeren, waarbij sprake is van een bodemingreep die **groter** is dan **1000 m²** en een bodemverstoring die **dieper** is dan **0,50 m** onder maaiveld:

- a. het ophogen, egaliseren en ontginnen van gronden;
- b. het verlagen van de bodem of het afgraven van gronden;
- c. het uitvoeren van graafwerkzaamheden en grondbewerkingen;
- d. het aanbrengen van diepwortelende beplanting;
- e. het aanleggen of verharderen van wegen, rijwielpaden, banen of parkeergelegenheden en het aanbrengen van andere oppervlakteverhardingen;
- f. het aanbrengen van ondergrondse transport-, energie- of telecommunicatieleidingen en de daarmee verband houdende constructies;
- g. het graven of anderszins aanbrengen van watergangen en waterpartijen;
- h. het uitvoeren van sloopwerkzaamheden met een bodemverstoringende werking.

6.3.2 *Uitzonderingen vergunningplicht*

Het in artikel 6.3.1 vervatte verbod geldt niet voor het uitvoeren van werken en werkzaamheden:

- a. in het kader van het normale beheer en onderhoud;
- b. in het kader van archeologisch onderzoek en/of het doen van opgravingen, mits verricht door een ter zake deskundige;
- c. indien op basis van door een deskundige uitgevoerd bureauonderzoek of inventariserend veldonderzoek is aangetoond dat op de betrokken locatie geen behoudenswaardige archeologische monumenten of waarden aanwezig zijn;
- d. die noodzakelijk zijn met het oog op het realiseren of slopen van een bouwwerk, waarvoor een omgevingsvergunning is verleend;
- e. waarmee is begonnen ten tijde van de inwerkingtreding van dit plan indien daarvoor geen vergunning vereist was;
- f. waarmee op grond van een omgevingsvergunning of ontgrondingsvergunning is of mag worden begonnen ten tijde van de inwerkingtreding van het plan.

6.3.3 *Toelaatbaarheid*

- a. De omgevingsvergunning als bedoeld in artikel 6.3.1 kan slechts worden verleend, indien de betrokken archeologische waarden door de activiteiten niet worden geschaad of mogelijke schade kan worden voorkomen door aan de omgevingsvergunning voorschriften te verbinden.
- b. Ter uitvoering van het gestelde onder a is de aanvrager van een omgevingsvergunning als bedoeld in artikel 6.3.1 verplicht een rapport te overleggen waarin de archeologische waarde van het terrein dat blijktens de aanvraag zal worden verstoord naar het oordeel van het bevoegd gezag in voldoende mate is vastgesteld.
- c. Het bepaalde onder b is niet van toepassing:
 1. als de archeologische waarde van het terrein naar het oordeel van het bevoegd gezag al voldoende vaststaat;
 2. als de grondingreep **groter** is dan **1000 m²** en kleiner is dan **2500 m²**, met in achtname van het bepaalde onder 6.3.4 onder a.

6.3.4 Voorwaarden

- a. Als de bodemingreep groter is dan 1000 m² en kleiner is dan 2500 m², kan aan de vergunning het voorschrift worden verbonden tot het bieden van gelegenheid voor een archeologische waarneming tijdens de werkzaamheden.
- b. Als uit het in artikel 6.3.3 onder b genoemde rapport blijkt dat de archeologische waarden van de gronden door het verlenen van de omgevingsvergunning zullen worden verstoord, kunnen een of meerdere van de volgende voorschriften aan de omgevingsvergunning worden verbonden:
 1. de verplichting tot het treffen van technische maatregelen waardoor monumenten of archeologische waarden in de bodem kunnen worden behouden;
 2. de verplichting tot het doen van opgravingen in de zin van artikel 1, onder h, van de Monumentenwet 1988;

Artikel 7 Waarde - Archeologie - 3

7.1 Bestemmingsomschrijving

De voor 'Waarde - Archeologie 3' aangewezen gronden zijn, behalve voor de andere daar voorkomende bestemming(en), mede bestemd voor de bescherming en veiligstelling van de op en/of in deze gronden voorkomende archeologische verwachtingswaarden.

7.2 Bouwregels

7.2.1 Vaststelling archeologische waarde

- a. De aanvrager van een omgevingsvergunning voor de activiteit bouw is verplicht een rapport te overleggen waarin de archeologische waarde van het terrein dat blijkens de aanvraag zal worden verstoord, naar het oordeel van het bevoegd gezag in voldoende mate is vastgesteld.
- b. Deze verplichting geldt uitsluitend als de bodemingreep **groter** is dan **500 m²** en **dieper** is dan **0,50 m** onder maaiveld.
- c. Als de bodemingreep **groter** is dan **200 m²**, **kleiner** is dan **500 m²**, en **dieper** is dan **0,50 m** onder maaiveld kan door het bevoegd gezag een voorschrift als bedoeld in artikel 7.2.3 onder d aan de vergunning worden verbonden.

7.2.2 Uitzonderingen

Het bepaalde in het vorige lid is niet van toepassing:

- a. als het bouwen uitsluitend betrekking heeft op de vervanging, vernieuwing of verandering van bestaande bebouwing, waarbij de oppervlakte, voor zover gelegen op of onder maaiveld, niet wordt uitgebreid en waarbij gebruik wordt gemaakt van de bestaande fundering;
- b. als de archeologische waarde van het terrein naar het oordeel van het bevoegd gezag al voldoende vaststaat.

7.2.3 Voorwaarden

Het bevoegd gezag kan aan de omgevingsvergunning een of meer van de volgende voorschriften verbinden:

- a. de verplichting tot het treffen van technische maatregelen waardoor monumenten of archeologische waarden in de bodem kunnen worden behouden;
- b. de verplichting tot het doen van opgravingen in de zin van artikel 1, onder h, van de Monumentenwet 1988;
- c. de verplichting de activiteit die tot bodemverstoring leidt, te laten begeleiden door een deskundige op het terrein van de archeologische monumentenzorg die voldoet aan bij die voorschriften te stellen kwalificaties;
- d. de verplichting tot het bieden van gelegenheid tot een archeologische waarneming door het bevoegd gezag tijdens de uitvoering van de werkzaamheden, als de bodemingreep **groter** is dan **200 m²**, **kleiner** is dan **500 m²**, en **dieper** is dan **0,50 m** onder maaiveld

7.3 Omgevingsvergunning voor het uitvoeren van een werk, geen bouwwerk zijnde, of van werkzaamheden

7.3.1 Vergunningplicht

Het is verboden zonder of in afwijking van een omgevingsvergunning voor een aanlegactiviteit de volgende werken en werkzaamheden uit te voeren, waarbij sprake is van een bodemingreep die **groter** is dan **200 m²** en een bodemverstoring die **dieper** is dan **0,50 m** onder maaiveld:

- a. het ophogen, egaliseren en ontginnen van gronden;
- b. het verlagen van de bodem of het afgraven van gronden;
- c. het uitvoeren van graafwerkzaamheden en grondbewerkingen;
- d. het aanbrengen van diepwortelende beplanting;
- e. het aanleggen of verharden van wegen, rijwielpaden, banen of parkeergelegenheden en het aanbrengen van andere oppervlakteverhardingen;
- f. het aanbrengen van ondergrondse transport-, energie- of telecommunicatieleidingen en de daarmee verband houdende constructies;
- g. het graven of anderszins aanbrengen van watergangen en waterpartijen;
- h. het uitvoeren van sloopwerkzaamheden met een bodemversturende werking.

7.3.2 Uitzonderingen vergunningplicht

Het in artikel 7.3.1 vervatte verbod geldt niet voor het uitvoeren van werken en werkzaamheden:

- a. in het kader van het normale beheer en onderhoud;
- b. in het kader van archeologisch onderzoek en/of het doen van opgravingen, mits verricht door een ter zake deskundige;
- c. indien op basis van door een deskundige uitgevoerd bureauonderzoek of inventariserend veldonderzoek is aangetoond dat op de betrokken locatie geen behoudenswaardige archeologische monumenten of waarden aanwezig zijn;
- d. die noodzakelijk zijn met het oog op het realiseren of slopen van een bouwwerk, waarvoor een omgevingsvergunning is verleend;
- e. waarmee is begonnen ten tijde van de inwerkingtreding van dit plan indien daarvoor geen vergunning vereist was;
- f. waarmee op grond van een omgevingsvergunning of ontgrondingsvergunning is of mag worden begonnen ten tijde van de inwerkingtreding van het plan.

7.3.3 Toelaatbaarheid

- a. De omgevingsvergunning als bedoeld in artikel 7.3.1 kan slechts worden verleend, indien de betrokken archeologische waarden door de activiteiten niet worden geschaad of mogelijke schade kan worden voorkomen door aan de omgevingsvergunning voorschriften te verbinden.
- b. Ter uitvoering van het gestelde onder a is de aanvrager van een omgevingsvergunning als bedoeld in artikel 7.3.1 verplicht een rapport te overleggen waarin de archeologische waarde van het terrein dat blijktens de aanvraag zal worden verstoord naar het oordeel van het bevoegd gezag in voldoende mate is vastgesteld.
- c. Het bepaalde onder b is niet van toepassing:
 1. als de archeologische waarde van het terrein naar het oordeel van het bevoegd gezag al voldoende vaststaat;
 2. als de grondingreep **groter** is dan **200 m²** en **kleiner** is dan **500 m²**, met in achtneming van het bepaalde onder 7.3.4 onder a.

7.3.4 Voorwaarden

- a. Als de bodemingreep **groter** is dan **200 m²** en **kleiner** is dan **500 m²**, kan aan de vergunning het voorschrift worden verbonden tot het bieden van gelegenheid voor een archeologische waarneming tijdens de werkzaamheden.
- b. Als uit het in artikel 7.3.3 onder b genoemde rapport blijkt dat de archeologische waarden van de gronden door het verlenen van de omgevingsvergunning zullen worden verstoord, kunnen een of meerdere van de volgende voorschriften aan de omgevingsvergunning worden verbonden:
 1. de verplichting tot het treffen van technische maatregelen waardoor monumenten of archeologische waarden in de bodem kunnen worden behouden;
 2. de verplichting tot het doen van opgravingen in de zin van artikel 1, onder h, van de Monumentenwet 1988;
 3. de verplichting de activiteit die tot bodemverstoring leidt, te laten begeleiden door een deskundige op het terrein van de archeologische monumentenzorg die voldoet aan bij die voorschriften te stellen kwalificaties.

Artikel 8 Waarde - Archeologie - 4

8.1 Bestemmingsomschrijving

De voor 'Waarde - Archeologie 4' aangewezen gronden zijn, behalve voor de andere daar voorkomende bestemming(en), mede bestemd voor de bescherming en veiligstelling van de op en/of in deze gronden voorkomende archeologische verwachtingswaarden.

8.2 Bouwregels

8.2.1 Vaststelling archeologische waarde

- a. De aanvrager van een omgevingsvergunning voor de activiteit bouw is verplicht een rapport te overleggen waarin de archeologische waarde van het terrein dat blijkens de aanvraag zal worden verstoord, naar het oordeel van het bevoegd gezag in voldoende mate is vastgesteld.
- b. Deze verplichting geldt uitsluitend als de bodemingreep **groter** is dan **200 m²** en **dieper** is dan **0,50 m** onder maaiveld.
- c. Als de bodemingreep **groter** is dan **100 m²**, **kleiner** is dan **200 m²**, en **dieper** is dan **0,50 m** onder maaiveld kan door het bevoegd gezag een voorschrift als bedoeld in artikel 8.2.3 onder d aan de vergunning worden verbonden.

8.2.2 Uitzonderingen

Het bepaalde in het vorige lid is niet van toepassing:

- a. als het bouwen uitsluitend betrekking heeft op de vervanging, vernieuwing of verandering van bestaande bebouwing, waarbij de oppervlakte, voor zover gelegen op of onder maaiveld, niet wordt uitgebreid en waarbij gebruik wordt gemaakt van de bestaande fundering,
- b. als de archeologische waarde van het terrein naar het oordeel van het bevoegd gezag al voldoende vaststaat.

8.2.3 Voorwaarden

Het bevoegd gezag kan aan de omgevingsvergunning een of meer van de volgende voorschriften verbinden:

- a. de verplichting tot het treffen van technische maatregelen waardoor monumenten of archeologische waarden in de bodem kunnen worden behouden;
- b. de verplichting tot het doen van opgravingen in de zin van artikel 1, onder h, van de Monumentenwet 1988;
- c. de verplichting de activiteit die tot bodemverstoring leidt, te laten begeleiden door een deskundige op het terrein van de archeologische monumentenzorg die voldoet aan bij die voorschriften te stellen kwalificaties;
- d. de verplichting tot het bieden van de gelegenheid tot een archeologische waarneming door het bevoegd gezag tijdens de uitvoering van de werkzaamheden, als de bodemingreep **groter** is dan **100 m²**, **kleiner** is dan **200 m²**, en dieper is dan **0,50 m** onder maaiveld.

8.3 *Omgevingsvergunning voor het uitvoeren van werken, geen bouwwerk zijnde, of van werkzaamheden*

8.3.1 *Vergunningplicht*

Het is verboden zonder of in afwijking van een omgevingsvergunning voor een aanlegactiviteit de volgende werken en werkzaamheden uit te voeren, waarbij sprake is van een bodemingreep die **groter** is dan **100 m²** en een bodemverstoring die **dieper** is dan **0,50 m** onder maaiveld:

- a. het ophogen, egaliseren en ontginnen van gronden;
- b. het verlagen van de bodem of het afgraven van gronden;
- c. het uitvoeren van graafwerkzaamheden en grondbewerkingen;
- d. het aanbrengen van diepwortelende beplanting;
- e. het aanleggen of verharden van wegen, rijwielpaden, banen of parkeergelegenheden en het aanbrengen van andere oppervlakteverhardingen;
- f. het aanbrengen van ondergrondse transport-, energie- of telecommunicatieleidingen en de daarmee verband houdende constructies;
- g. het graven of anderszins aanbrengen van watergangen en waterpartijen;
- h. het uitvoeren van sloopwerkzaamheden met een bodemversturende werking.

8.3.2 *Uitzonderingen vergunningplicht*

Het in artikel 8.3.1 vervatte verbod geldt niet voor het uitvoeren van werken en werkzaamheden:

- a. in het kader van het normale beheer en onderhoud;
- b. in het kader van archeologisch onderzoek en/of het doen van opgravingen, mits verricht door een ter zake deskundige;
- c. indien op basis van door een deskundige uitgevoerd bureauonderzoek of inventariserend veldonderzoek is aangetoond dat op de betrokken locatie geen behoudenswaardige archeologische monumenten of waarden aanwezig zijn;
- d. die noodzakelijk zijn met het oog op het realiseren of slopen van een bouwwerk, waarvoor een omgevingsvergunning is verleend;
- e. waarmee is begonnen ten tijde van de inwerkingtreding van dit plan indien daarvoor geen vergunning vereist was;
- f. waarmee op grond van een omgevingsvergunning of ontgrondingsvergunning is of mag worden begonnen ten tijde van de inwerkingtreding van het plan.

8.3.3 *Toelaatbaarheid*

- a. De omgevingsvergunning als bedoeld in artikel 8.3.1 kan slechts worden verleend, indien de betrokken archeologische waarden door de activiteiten niet worden geschaad of mogelijke schade kan worden voorkomen door aan de omgevingsvergunning voorschriften te verbinden.
- b. Ter uitvoering van het gestelde onder a is de aanvrager van een omgevingsvergunning als bedoeld in artikel 8.3.1 verplicht een rapport te overleggen waarin de archeologische waarde van het terrein dat blijktens de aanvraag zal worden verstoord naar het oordeel van het bevoegd gezag in voldoende mate is vastgesteld.
- c. Het bepaalde onder b is niet van toepassing:
 1. als de archeologische waarde van het terrein naar het oordeel van het bevoegd gezag al voldoende vaststaat;
 2. als de grondingreep **groter** is dan **100 m²** en **kleiner** is dan **200 m²**, met in achtneming van het bepaalde onder 8.3.4 onder a.

8.3.4 Voorwaarden

- a. Als de bodemingreep **groter** is dan **100 m²** en **kleiner** is dan **200 m²**, kan aan de vergunning het oorschrift worden verbonden tot het bieden van gelegenheid voor een archeologische waarneming tijdens de werkzaamheden.
- b. Als uit het in artikel 8.3.3 onder b genoemde rapport blijkt dat de archeologische waarden van de gronden door het verlenen van de omgevingsvergunning zullen worden verstoord, kunnen een of meerdere van de volgende voorschriften aan de omgevingsvergunning worden verbonden:
 1. de verplichting tot het treffen van technische maatregelen waardoor monumenten of archeologische waarden in de bodem kunnen worden behouden;
 2. de verplichting tot het doen van opgravingen in de zin van artikel 1, onder h, van de Monumentenwet 1988;
 3. de verplichting de activiteit die tot bodemverstoring leidt, te laten begeleiden door een deskundige op het terrein van de archeologische monumentenzorg die voldoet aan bij die voorschriften te stellen kwalificaties.

Artikel 9 Waarde - Archeologie - 5

9.1 Bestemmingsomschrijving

De voor 'Waarde - Archeologie - 5' aangewezen gronden zijn, behalve voor de andere daar voorkomende bestemming(en), mede bestemd voor de bescherming en veiligstelling van de op en/of in deze gronden voorkomende archeologische verwachtingswaarden.

9.2 Bouwregels

9.2.1 Archeologisch rapport

Onverminderd de bouwregels bij de andere in artikel 9.1 bedoelde bestemmingen, is de aanvrager van een omgevingsvergunning voor het bouwen van een bouwwerk of bouwwerken:

- met een oppervlakte groter dan 10 m²;
- waarbij benodigde grondingrepen, zoals graafwerkzaamheden en heiverkzaamheden, dieper zijn dan 0,3 m onder maaiveld, en
- die worden gebouwd op en/of in de gronden als bedoeld in artikel 9.1, verplicht een rapport over te leggen waarin de archeologische waarde van het terrein dat blijktens de aanvraag zal worden verstoord naar het oordeel van het bestuursorgaan dat bevoegd is die vergunning te verlenen in voldoende mate is vastgesteld, tenzij:
 1. het bouwen uitsluitend betrekking heeft op de vervanging, vernieuwing of verandering van bestaande bebouwing, waarbij de oppervlakte, voor zover gelegen op of onder maaiveld, niet wordt uitgebreid en waarbij gebruik wordt gemaakt van de bestaande fundering, of
 2. de archeologische waarde van het terrein naar het oordeel van het bestuursorgaan dat bevoegd is die vergunning te verlenen al voldoende vaststaat.

9.2.2 Koppelen voorschriften

Indien uit het in lid 9.2.1 genoemde rapport blijkt dat de archeologische waarden van de gronden door het verlenen van de omgevingsvergunning zullen worden verstoord, kunnen een of meerdere van de volgende voorschriften aan de omgevingsvergunning worden verbonden:

- a. de verplichting tot het treffen van technische maatregelen waardoor monumenten of archeologische waarden in de bodem kunnen worden behouden;
- b. de verplichting tot het doen van opgravingen in de zin van artikel 1, onder h, van de Monumentenwet 1988;
- c. de verplichting de activiteit die tot bodemverstoring leidt, te laten begeleiden door een deskundige op het terrein van de archeologische monumentenzorg die voldoet aan bij die voorschriften te stellen kwalificaties.

9.3 Omgevingsvergunning voor het uitvoeren van een werk, geen bouwwerk zijnde, of van werkzaamheden

9.3.1 Vergunningplicht

Het is verboden zonder of in afwijking van een omgevingsvergunning voor het uitvoeren van een werk, geen bouwwerk zijnde, of van werkzaamheden:

- op en in de gronden als bedoeld in artikel 9.1, en

- over een oppervlakte groter dan 10 m²,

de volgende werken en werkzaamheden uit te voeren:

- a. het ophogen, egaliseren en ontginnen van gronden;
- b. het verlagen van de bodem of het afgraven van gronden;
- c. het uitvoeren van graafwerkzaamheden en grondbewerkingen;
- d. het aanbrengen van beplanting die dieper wortelt dan 0,30 m.;
- e. het aanleggen of verharderen van wegen, rijwielpaden, banen of parkeergelegenheden en het aanbrengen van andere oppervlakteverhardingen;
- f. het aanbrengen van ondergrondse transport-, energie- of telecommunicatieleidingen en de daarmee verband houdende constructies;
- g. het graven of anderszins aanbrengen van watergangen en waterpartijen;

voor zover deze werken of werkzaamheden bodemverstoringen met een diepte van meer dan 0,30 m onder maaiveld tot gevolg hebben.

9.3.2 *Uitzonderingen vergunningplicht*

Het in artikel 9.3.1 vervatte verbod geldt niet voor het uitvoeren van werken en werkzaamheden:

- a. in het kader van het normale beheer en onderhoud;
- b. in het kader van archeologisch onderzoek en/of het doen van opgravingen, mits verricht door een ter zake deskundige;
- c. indien op basis van door een deskundige uitgevoerd bureauonderzoek of inventariserend veldonderzoek is aangetoond dat op de betrokken locatie geen behoudenswaardige archeologische monumenten of waarden aanwezig zijn;
- d. die noodzakelijk zijn met het oog op het realiseren van een bouwwerk, waarvoor een omgevingsvergunning is verleend;
- e. waarmee is begonnen ten tijde van de inwerkingtreding van dit plan indien daarvoor geen vergunning vereist was;
- f. waarmee op grond van een omgevingsvergunning of ontgrondingvergunning is of mag worden begonnen ten tijde van de inwerkingtreding worden van het plan.

9.3.3 *Archeologisch rapport*

De aanvrager van een omgevingsvergunning als bedoeld in artikel 9.3.1 is verplicht een rapport over te leggen waarin de archeologische waarde van het terrein dat blijkens de aanvraag zal worden verstoord, naar het oordeel van het bestuursorgaan dat bevoegd is die vergunning te verlenen in voldoende mate is vastgesteld, tenzij de archeologische waarde van het terrein naar het oordeel van het bestuursorgaan dat bevoegd is die vergunning te verlenen al voldoende vaststaat.

9.3.4 *Toepassingsvoorwaarden*

De in artikel 9.3.1 genoemde omgevingsvergunning kan slechts worden verleend, indien de betrokken archeologische waarden door de activiteiten niet worden geschaad of mogelijke schade kan worden voorkomen door aan de omgevingsvergunning voorschriften te verbinden.

9.4 Wijzigingsbevoegdheid

Burgemeester en wethouders zijn bevoegd het bestemmingsplan te wijzigen door de bestemmingsvlakken 'Waarde - Archeologie - 5' naar ligging te verschuiven of naar omvang te vergroten of te verkleinen en in voorkomend geval uit het plan te verwijderen, indien als gevolg van een nader archeologisch onderzoek is gebleken dat de archeologische waarden van gronden al dan niet behoudenswaardig zijn, niet langer aanwezig zijn of juist wel aanwezig blijken te zijn.

Artikel 10 Waarde - Groeiplaats boom

10.1 Bestemmingsomschrijving

De voor 'Waarde - Groeiplaats boom' aangewezen gronden zijn, behalve voor de andere daar voorkomende bestemming(en), mede bestemd voor:

- a. de bescherming en het behoud van bomen (of locaties waar deze wenselijk zijn) die beeld- en sfeerbepalend zijn.

10.2 Omgevingsvergunning voor het uitvoeren van werken, geen bouwwerk zijnde, of van werkzaamheden

10.2.1 Vergunningplicht

Behoudens het bepaalde in 10.2.2 is het verboden zonder of in afwijking van een omgevingsvergunning voor het uitvoeren van een werk, geen bouwwerk zijnde, of van werkzaamheden de hierna aangegeven werken, geen bouwwerk zijnde, en werkzaamheden uit te voeren:

- a. aanwezige boombeplanting te verwijderen en/of aan te tasten;
- b. de gronden op te hogen en/of af te graven;
- c. verhardingen aan te brengen.

10.2.2 Uitzonderingen

Het in artikel 10.2.1 vervatte verbod geldt niet voor het uitvoeren van de volgende werken en werkzaamheden:

- a. werken en werkzaamheden in het kader van het normale beheer en onderhoud;
- b. werken en werkzaamheden, waarmee op grond van een omgevingsvergunning is of mag worden begonnen ten tijde van de inwerkingtreding van het plan;
- c. werken en werkzaamheden, waarmee is begonnen ten tijde van de inwerkingtreding van het plan, indien daarvoor geen omgevingsvergunning vereist was.

10.2.3 Toepassingsvoorwaarden

- a. Werken en werkzaamheden als bedoeld in artikel 10.2.1 onder a zijn slechts toelaatbaar indien de betreffende boom in een zodanige staat verkeert dat het voortbestaan niet mogelijk is en/of het historisch ruimtelijk beeld van het betreffende gebied niet onevenredig wordt aangetast.
- b. Werken en werkzaamheden als bedoeld in artikel 10.2.1 onder b en c zijn slechts toelaatbaar indien hierdoor het voortbestaan van de waardevolle boom of bomen niet wordt bedreigd.

Artikel 11 Waterstaat - Waterbergingsgebied

11.1 Bestemmingsomschrijving

De voor 'Waterstaat - Waterbergingsgebied' aangewezen gronden zijn, behalve voor de andere daar voorkomende bestemming(en), mede bestemd voor:

- a. de waterberging;

met de daarbij behorende

- b. voorzieningen.

11.2 Bouwregels

11.2.1 Algemeen

Op de tot 'Waterstaat - Waterbergingsgebied' bestemde gronden mogen uitsluitend worden gebouwd bouwwerken, geen gebouwen zijnde, die ten dienste staan van deze bestemming.

11.2.2 Bouwwerken, geen gebouw zijnde

Op deze gronden mogen ten behoeve van de in lid 11.1 genoemde bestemming uitsluitend bouwwerken, geen gebouwen zijnde, worden gebouwd met een bouwhoogte van ten hoogste 4 m;

11.3 Afwijken van de bouwregels

11.3.1 Bevoegdheid

Bij een omgevingsvergunning kan worden afgeweken van het bepaalde in artikel 11.2.1 en worden toegestaan dat de in de betreffende andere bestemmingen genoemde gebouwen worden gebouwd.

11.3.2 Toepassingsvoorwaarden

De in artikel 11.3.1 genoemde omgevingsvergunning kan slechts worden verleend, indien:

- a. het binnen de dubbelbestemming gelegen waterbergingsgebied niet wordt geschaad;
- b. voorafgaand aan de beslissing omtrent vergunningverlening als bedoeld in artikel 11.3.1 een positief advies is uitgebracht door de betreffende waterstaatsbeheerder.

11.4 Wijzigingsbevoegdheid

Burgemeester en wethouders zijn bevoegd het bestemmingsplan te wijzigen door de bestemmingsvlakken 'Waterstaat - Waterbergingsgebied' naar ligging te verschuiven of naar omvang te vergroten of te verkleinen, mits vooraf positief advies is uitgebracht door de desbetreffende waterstaatsbeheerder, waaruit blijkt dat daartegen uit hoofde van de bescherming van de waterstaatskundige functies geen bezwaar bestaat.

11.5 Vrijwaringszone - dijk

11.5.1 Aanduidingsomschrijving

In afwijking van Bestemmingsregelsgeldt ter plaatse van de aanduiding 'Vrijwaringszone - dijk' de volgende regel:

- a. de gronden zijn primair bestemd voor de bescherming, de versterking, het beheer en het onderhoud van de dijk of het waterstaatswerk, met de bijbehorende voorzieningen, zoals bermen, schouwpaden en beschoeiing.

11.5.2 Bouwregels

In afwijking van het bepaalde in de overige bestemmingen mag op de gronden zoals bedoeld in lid 11.5.1 niet worden gebouwd.

11.5.3 Afwijkingsbevoegdheid

Het bevoegd gezag kan bij een omgevingsvergunning afwijken van het bepaalde in lid 11.5.2 voor het oprichten van bouwwerken ten behoeve van de op deze gronden liggende andere bestemming(en), mits het belang van de dijk of het waterstaatswerk van overwegend belang in voldoende mate is gewaarborgd. Hieromtrent wordt de beheerder van de dijk of het waterstaatswerk gehoord.

11.5.4 Omgevingsvergunning voor het uitvoeren van een werk, geen bouwwerk zijnde, of werkzaamheden

a. Vergunningplicht

Het is verboden om zonder of in afwijking van een omgevingsvergunning voor het uitvoeren van een werk, geen bouwwerk zijnde, of werkzaamheden op de in lid 11.5.1 bedoelde gronden de volgende andere werken uit te voeren:

1. het vergroeven, afgraven en egaliseren van gronden;
2. het aanbrengen van diepwortelende beplantingen;
3. het uitvoeren van heuvelwerken of het anderszins in de bodem drijven van voorwerpen;
4. het aanbrengen van ondergrondse transport-, energie- en telecommunicatieleidingen en de daarmee verband houdende constructies, installaties en/of apparatuur;
5. het uitvoeren van graafwerkzaamheden anders dan normaal spit- en ploegwerk.

b. Uitzonderingen

Het in lid 11.5.4 onder a vervatte verbod geldt niet voor het uitvoeren van de volgende werken en werkzaamheden:

1. werken en werkzaamheden in het kader van het normale beheer en onderhoud;
2. werken en werkzaamheden, waarmee op grond van een omgevingsvergunning voor het uitvoeren van een werk, geen bouwwerk zijnde, of werkzaamheden is of mag worden begonnen ten tijde van de inwerkingtreding van het plan;
3. werken en werkzaamheden, waarmee is begonnen ten tijde van de inwerkingtreding van het plan, indien daarvoor geen omgevingsvergunning voor het uitvoeren van een werk, geen bouwwerk zijnde, of werkzaamheden vereist was.

c. Toepassingsvoorwaarden

Werken en werkzaamheden als bedoeld in lid 11.5.4 onder a zijn slechts toelaatbaar:

1. indien het uitvoeren van de werken en/of de werkzaamheden, dan wel door de daarvan hetzij direct, hetzij indirect te verwachten gevolgen geen blijvende onevenredige afbreuk wordt gedaan aan de mogelijkheid van een adequaat beheer of de veiligheid van de dijk of het

- waterstaatswerk en hieraan door het stellen van voorwaarden niet of onvoldoende tegemoet kan worden gekomen;
2. nadat het bevoegd gezag daarover een positief advies heeft verkregen van de beheerder van de dijk of het waterstaatswerk.

Hoofdstuk 3 Algemene regels

Artikel 12 Algemene aanduidingsregels

12.1 Vrijwaringszone - dijk

12.1.1 Aanduidingsomschrijving

In afwijking van Bestemmingsregels geldt ter plaatse van de aanduiding 'Vrijwaringszone - dijk' de volgende regel:

- a. de gronden zijn primair bestemd voor de bescherming, de versterking, het beheer en het onderhoud van de dijk of het waterstaatswerk, met de bijbehorende voorzieningen, zoals bermen, schouwpaden en beschoeiing.

12.1.2 Bouwregels

In afwijking van het bepaalde in de overige bestemmingen mag op de gronden zoals bedoeld in lid 12.1.1 niet worden gebouwd.

12.1.3 Afwijkingsbevoegdheid

Het bevoegd gezag kan bij een omgevingsvergunning afwijken van het bepaalde in lid 12.1.2 voor het oprichten van bouwwerken ten behoeve van de op deze gronden liggende andere bestemming(en), mits het belang van de dijk of het waterstaatswerk van overwegend belang in voldoende mate is gewaarborgd. Hieromtrent wordt de beheerder van de dijk of het waterstaatswerk gehoord.

12.1.4 Omgevingsvergunning voor het uitvoeren van een werk, geen bouwwerk zijnde, of werkzaamheden

a. Vergunningplicht

Het is verboden om zonder of in afwijking van een omgevingsvergunning voor het uitvoeren van een werk, geen bouwwerk zijnde, of werkzaamheden op de in lid 12.1.1 bedoelde gronden de volgende andere werken uit te voeren:

1. het vergraven, afgraven en egaliseren van gronden;
2. het aanbrengen van diepwortelende beplantingen;
3. het uitvoeren van heiverken of het anderszins in de bodem drijven van voorwerpen;
4. het aanbrengen van ondergrondse transport-, energie- en telecommunicatieleidingen en de daarmee verband houdende constructies, installaties en/of apparatuur;
5. het uitvoeren van graafwerkzaamheden anders dan normaal spit- en ploegwerk.

b. Uitzonderingen

Het in lid 12.1.4 onder a vervatte verbod geldt niet voor het uitvoeren van de volgende werken en werkzaamheden:

1. werken en werkzaamheden in het kader van het normale beheer en onderhoud;
2. werken en werkzaamheden, waarmee op grond van een omgevingsvergunning voor het uitvoeren van een werk, geen bouwwerk zijnde, of werkzaamheden is of mag worden begonnen ten tijde van de inwerkingtreding worden van het plan;
3. werken en werkzaamheden, waarmee is begonnen ten tijde van de inwerkingtreding van het plan, indien daarvoor geen omgevingsvergunning voor het uitvoeren van een werk, geen bouwwerk zijnde, of werkzaamheden vereist was.

c. Toepassingsvoorwaarden

Werken en werkzaamheden als bedoeld in lid 12.1.4 onder a zijn slechts toelaatbaar:

1. indien het uitvoeren van de werken en/of de werkzaamheden, dan wel door de daarvan hetzij direct, hetzij indirect te verwachten gevolgen geen blijvende onevenredige afbreuk wordt gedaan aan de mogelijkheid van een adequaat beheer of de veiligheid van de dijk of het waterstaatswerk en hieraan door het stellen van voorwaarden niet of onvoldoende tegemoet kan worden gekomen;
2. nadat het bevoegd gezag daarover een positief advies heeft verkregen van de beheerder van de dijk of het waterstaatswerk.

Artikel 13 Anti-dubbelregel

Grond die eenmaal in aanmerking is genomen bij het toestaan van een bouwplan waaraan uitvoering is gegeven of alsnog kan worden gegeven, blijft bij de beoordeling van latere bouwplannen buiten beschouwing.

Artikel 14 Algemene bouwregels

14.1 Bestaande afstanden en maten

In die gevallen dat de bestaande goothoogte, bouwhoogte, oppervlakte, inhoud of afstand van bouwwerken, die rechtens tot stand zijn gekomen, minder dan wel meer bedraagt dan in of krachtens het bepaalde in hoofdstuk 2 van deze regels is voorgeschreven respectievelijk toegestaan, geldt die goothoogte, bouwhoogte, oppervlakte, inhoud of afstand in afwijking daarvan als minimaal voorgeschreven respectievelijk maximaal toegestaan.

14.2 Parkeereis auto's en fietsen

- d. Indien bij het gebruik van gronden als bedoeld in Hoofdstuk 2 Bestemmingsregels sprake is van een parkeerbehoefte, dan moet in voldoende mate zijn voorzien in parkeergelegenheid voor auto's en fietsen;
- e. Bij de toepassing van de in lid a genoemde bepalingen dienen de "Beleidsregels Parkeren bestemmingsplannen Deventer" en de "Nota parkeernormen" in acht genomen te worden
- f. De "Beleidsregels Parkeren bestemmingsplannen Deventer" en de "Nota parkeernormen" genoemde beleidsregel kunnen na de vaststelling van dit plan wijzigen. Bij de toepassing van de in lid a genoemde bepalingen worden de "Beleidsregels Parkeren bestemmingsplannen Deventer" en de "Nota parkeernormen" betrokken zoals die op dat moment luiden.

14.3 Laden en Lossen

Indien bij het gebruik van gronden als bedoeld in Hoofdstuk 2 Bestemmingsregels sprake is van behoefte aan ruimte voor het laden of lossen van goederen, dan moet in deze behoefte in voldoende mate zijn voorzien.

Artikel 15 Algemene gebruiksregels

15.1 *Strijdig gebruik*

Tot een strijdig gebruik wordt in ieder geval gerekend:

- a. het gebruik van gronden en bouwwerken ten behoeve van een seksinrichting;
- b. het gebruik van onbebouwde gronden als opslag-, stort- of bergplaats van machines, voer- en vaartuigen en andere al of niet afgedankte stoffen, voorwerpen en producten, tenzij dit gebruik verband houdt met het op de bestemming gerichte beheer van de gronden;
- c. het gebruik van bijgebouwen ten behoeve van bewoning.

15.2 *Beroep of bedrijf aan huis*

Gebruik van ruimten binnen een woning (i.c. hoofdgebouw, aanbouwen, uitbouwen en/of bijgebouwen) ten behoeve van een beroep of bedrijf aan huis wordt overeenkomstig de bestemming aangemerkt, voor zover dit gebruik ondergeschikt blijft aan de woonfunctie en mits voldaan wordt aan de volgende voorwaarden:

- a. het gebruik dient qua aard, milieubelasting en uitstraling te passen in een woonomgeving;
- b. alleen beroepen of bedrijven zijn toegestaan die in de van deze planregels deel uitmakende Bijlage 2 Staat van beroeps- en bedrijfsactiviteiten aan huis zijn aangeduid als milieu-categorie 1, of beroepen en bedrijven die gezien de gevolgen daarvan voor de omgeving redelijkerwijs met deze bedrijven kunnen worden gelijkgesteld;
- c. het gebruik mag geen nadelige invloed op de normale afwikkeling van het verkeer en geen nadelige toename van de parkeerbehoefte hebben;
- d. maximaal 35% van het vloeroppervlak van de woning (met in begrip van de gerealiseerde aan- en uitbouwen en bijgebouwen), tot ten hoogste (en in totaal) 50 m² mag worden gebruikt voor het aan huis verbonden beroep of bedrijf;
- e. er mag geen 'detailhandel: of groothandel plaatsvinden;
- f. er mag geen horeca plaatsvinden, met dien verstande dat in afwijking hiervan een Bed and Breakfast-voorziening mag worden gerealiseerd mits:
 1. de toeristisch recreatieve overnachtingsmogelijkheid niet als zelfstandige wooneenheid functioneert (de realisatie van een aparte kookgelegenheid is niet toegestaan);
 2. het authentieke uiterlijk of de verschijningsvorm van de woning wordt gehandhaafd;
 3. het maximaal aantal bedden ten dienste van de Bed and Breakfast-voorziening niet meer dan 4 bedraagt.
- g. er mag geen 'seksinrichting: worden opgericht;
- h. het beroep of bedrijf dient door een bewoner van de woning te worden uitgeoefend.

15.3 *Kleinschalige kinderopvang*

15.3.1 *Gebruiksregels*

Gebruik van ruimten binnen een woning (i.c. hoofdgebouw, aanbouwen, uitbouwen en/of bijgebouwen), geen bedrijfswoning zijnde, ten behoeve van kleinschalige kinderopvang wordt overeenkomstig de bestemming aangemerkt, voor zover dit gebruik ondergeschikt blijft aan de woonfunctie en mits voldaan wordt aan de volgende voorwaarden:

- a. het maximaal aantal kinderen dat gelijktijdig mag worden opgevangen is 6;

- b. het gebruik dient qua aard, milieubelasting en uitstraling te passen in een woonomgeving;
- c. het gebruik mag geen nadelige invloed op de normale afwikkeling van het verkeer en geen nadelige toename van de parkeerbehoefte hebben;

15.3.2 *Afwijken van de gebruiksregels*

Met een omgevingsvergunning kan worden afgeweken van het bepaalde in artikel 15.3.1 en worden toegestaan dat kleinschalige kinderopvang in een bedrijfswoning wordt gevestigd.

15.3.3 *Toepassingsvoorwaarden*

Afwijken als bedoeld in lid 15.3.2 is alleen mogelijk indien:

- a. aangetoond is dat de bestaande milieusituatie en externe veiligheidsituatie ter plaatse geen belemmering vormen voor de functie kinderopvang;
- b. wordt voldaan aan de gestelde voorwaarden zoals beschreven in artikel 15.3.1.

Artikel 16 Algemene afwijkingsregels

16.1 Bevoegdheid

Bij een omgevingsvergunning kan worden afgeweken van:

- a. de gegeven maten, afmetingen en percentages tot niet meer dan 10% van die maten, afmetingen en percentages;
- b. de bestemmingsregels worden toegestaan dat het beloop of het profiel van wegen of de aansluiting van wegen onderling in geringe mate wordt aangepast, indien de verkeersveiligheid en/of -intensiteit daartoe aanleiding geven;
- c. de bestemmingsregels worden toegestaan dat bouwgrenzen worden overschreden, indien een meetverschil daartoe aanleiding geeft.

Artikel 17 Algemene wijzigingsregels

17.1 Bevoegdheid

17.1.1 Wijziging bestemmings- en bouwvlakken

Burgemeester en wethouders kunnen het plan overeenkomstig het bepaalde in artikel 3.6 lid 1 sub a van de Wet ruimtelijke ordening wijzigen in die zin dat de situering en de vorm van de aangegeven bestemmingsvlak en bouwvlakken worden gewijzigd dan wel nieuwe bouwvlakken worden aangegeven, mits:

- a. de geluidsbelasting vanwege het weg - en railverkeer van geluidsgevoelige gebouwen niet hoger zal zijn dan de daarvoor geldende voorkeurgrenswaarde, of een verkregen hogere grenswaarde;
- b. geen onevenredige aantasting plaatsvindt van:
 1. het straat- en bebouwingsbeeld;
 2. de woonsituatie;
 3. de verkeersveiligheid;
 4. de gebruiksmogelijkheden van aangrenzende gronden;
 5. de sociale veiligheid.

Hoofdstuk 4 Overgangs- en slotregels

Artikel 18 Overgangsrecht

18.1 Overgangsrecht bouwwerken

18.1.1 Algemeen

Een bouwwerk dat op het tijdstip van inwerkingtreding van het bestemmingsplan aanwezig of in uitvoering is, dan wel gebouwd kan worden krachtens een omgevingsvergunning voor het bouwen, en afwijkt van het plan, mag, mits deze afwijking naar aard en omvang niet wordt vergroot,

- a. gedeeltelijk worden vernieuwd of veranderd;
- b. na het teniet gaan ten gevolge van een calamiteit geheel worden vernieuwd of veranderd, mits de aanvraag van de omgevingsvergunning voor het bouwen wordt gedaan binnen twee jaar na de dag waarop het bouwwerk is teniet gegaan.

18.1.2 Bevoegdheid

Het bevoegd gezag kan eenmalig, in afwijking van het bepaalde in artikel 18.1.1, een omgevingsvergunning verlenen voor het vergroten van de inhoud van een bouwwerk als bedoeld in artikel 18.1.1 met maximaal 10%.

18.1.3 Uitzondering

Artikel 18.1.1 is niet van toepassing op bouwwerken die weliswaar bestaan op het tijdstip van inwerkingtreding van het plan, maar zijn gebouwd zonder vergunning en in strijd met het daarvoor geldende plan, daaronder begrepen de overgangsbepaling van dat plan.

18.2 Overgangsrecht ten aanzien van het gebruik

18.2.1 Algemeen

Het gebruik van grond en bouwwerken dat bestond op het tijdstip van inwerkingtreding van het bestemmingsplan en hiermee in strijd is, mag worden voortgezet.

18.2.2 Verbod verandering gebruik

Het is verboden het met het bestemmingsplan strijdige gebruik, bedoeld in artikel 18.2.1, te veranderen of te laten veranderen in een ander met dat plan strijdig gebruik, tenzij door deze verandering de afwijking naar aard en omvang wordt verkleind.

18.2.3 Verbod hervatting strijdig gebruik

Indien het gebruik, bedoeld in artikel 18.2.1, na het tijdstip van inwerkingtreding van het plan voor een periode langer dan een jaar wordt onderbroken, is het verboden dit gebruik daarna te hervatten of te laten hervatten.

18.2.4 Uitzondering

Artikel 18.2.1 is niet van toepassing op het gebruik dat reeds in strijd was met het voorheen geldende bestemmingsplan, daaronder begrepen de overgangsbepalingen van dat plan.

Artikel 19 Slotregel

Deze regels worden aangehaald als 'Regels van het bestemmingsplan Snippergroen 2019'.

Bijlagen bij de regels

Bijlage 1 Archeologie

Gemeente Deventer
Toelichting Snippergroen 2018

Auteur: M. van der Wal, MA (senior archeoloog)
Bevoegd gezag: drs. B. Vermeulen (Gemeentelijk Archeoloog)

Datum: 15-01-2018

1. Inleiding

De archeologische verwachting voor de gemeente Deventer is gebaseerd op de landschappelijke en bodemkundige context van bekende archeologische vindplaatsen. Een uitgebreide onderbouwing van de fysisch geografische bouwstenen van de archeologische verwachtingswaarden is te vinden in het RAAP- rapport 2571: “...Die plaatsen, welke in de Douwelerkolk verdrongen zijn... Fysisch- en historische bouwstenen voor een archeologische verwachtingskaart van de gemeente Deventer”.¹

Vanaf de late middeleeuwen is het verband tussen landschappelijke mogelijkheden en locatiekeuze minder goed in een model te vatten, omdat de mens er steeds meer in slaagt de natuur naar zijn hand te zetten. Juist voor deze periode zijn historische bronnen, zoals kaarten, beschikbaar, waardoor veel elementen goed kunnen worden gelokaliseerd. Op de archeologische verwachtingskaart zijn recente archeologische en historische onderzoeksgegevens gecombineerd met de fysisch geografische verwachting ter plekke. Ook bekende verstoringen zijn weergegeven op de archeologische verwachtingskaart.

2. Het archeologiebeleid en de regels in dit bestemmingsplan

De archeologische verwachtingskaart vormt de basis voor het archeologiebeleid van de gemeente Deventer. Dit archeologiebeleid is op 28 januari 2015 door de raad vastgesteld in de vorm van een beleidskaart en een onderbouwing.² Het archeologiebeleid wordt zo nodig tussentijds geactualiseerd, om de door het bevoegd gezag in een selectiebesluit vrijgegeven gebieden op de beleidskaart op te nemen.

Het bestemmingsplan *Snippergroen 2018* regelt de bestemming van een groot aantal kleine percelen die door de gemeente aan de bewoners zijn verkocht of verhuurd. Door middel van dit bestemmingsplan worden deze veelal kleine strookjes aan het bouwkegel toegevoegd. Hiertoe wordt een nieuw bestemmingsplan opgesteld dat het vigerende bestemmingsplan ter plaatse zal gaan vervangen. In totaal gaat het om 51 stroken die aan het bouwkegel worden toegevoegd, verspreid over de gehele gemeente. In het nieuwe bestemmingsplan worden zowel de nieuwe strook als het bestaande bouwkegel meegenomen. De afbeeldingen van de percelen die opgenomen worden in het bestemmingsplan *Snippergroen 2018* met de bijbehorende beleidswaarden, zijn opgenomen in de bijlage.

Bij het opstellen van het bestemmingsplan *Snippergroen 2018* wordt gebruikt gemaakt van het in 2015 vastgestelde archeologiebeleid. Hierdoor kan het zijn dat er een wijziging optreedt in de beleidswaarde die aan een gebied binnen het bestemmingsplan *Snippergroen 2018* wordt toegekend ten opzichte van de op dit moment vigerende bestemmingsplannen. In de nieuwe situatie komt het voor dat de vrijstellingsgrenzen ruimer worden. De nieuwe kavels hebben hiermee soms een soepeler beleid dan de omliggende kavels. Wanneer de gebruiker van een naastgelegen kavel onder het oude bestemmingsplan een vergunning aanvraagt, wordt bij de toetsing ook gebruik gemaakt van het nieuwe beleid. Er is dus geen sprake van ongelijkheid.

Incidenteel hadden enkele kavels in het oude bestemmingsplan ter plaatse geen dubbelbestemming waarde Archeologie of een lichtere/ lagere dubbelbestemming en in het nieuwe bestemmingsplan wel of een hogere/zwaardere dubbelbestemming waarde Archeologie . In een deel van de gevallen werd in het oude analoge bestemmingsplan archeologie nog niet beschermd via een dubbelbestemming. In deze situatie werd archeologie wel beschermd via de Erfgoedverordening waarin het geldende beleid werd gehanteerd. Deze bescherming wordt nu vertaald in het nieuwe bestemmingsplan. Ook is het mogelijk dat archeologie in het oude analoge bestemmingsplan wel beschermd werd via een dubbelbestemming waarde Archeologie, maar dat het kavel geen dubbelbestemming waarde Archeologie had en in het nieuwe bestemmingsplan wel. In deze situatie is de archeologische verwachting naar boven aangepast op basis van de fysische-geografie en resultaten van archeologische onderzoeken in de directe omgeving. Deze aanpassing van de archeologische

¹ Willemse *et al.*, 2013.

² Vermeulen, 2015.

verwachting geldt op zich ook voor de omliggende percelen, maar is daar nog niet verwerkt in het bestemmingsplan. Bij de eerstvolgende wijziging ter plaatse wordt deze ongelijkheid recht getrokken.

De archeologische beleidskaart vormt de basis voor de dubbelbestemmingen 'Waarde – Archeologie', zoals die in het bestemmingsplan zijn gehanteerd. In het bestemmingsplangebied 'Snippergroen 2018' gelden de beleidswaarden 0 tot en met 5. De beleidswaarden zijn vertaald in de regels van dit bestemmingsplan. In het bestemmingsplan zijn dubbelbestemmingen 'Waarde – Archeologie' opgenomen voor de gebieden die op de beleidskaart een beleidswaarde **2 of hoger** kennen. Er is voor gekozen om aan gronden met beleidswaarde 'Waarde - Archeologie 1' geen dubbelbestemming toe te kennen.

Waarde - Archeologie 1

Voor de gebieden met een lage verwachtingswaarde (beleidswaarde '1') is de kans dat een bodemingreep het bodemarchief verstoort door de lage dichtheid aan vindplaatsen en de veelal relatief kleine oppervlakte van die vindplaatsen, zeer klein. Eigenlijk komt dit type resten vooral aan het licht bij archeologische begeleiding van grootschalige werkzaamheden. Daarom is voor deze beleidswaarde een vrijstellingsoppervlakte van 10.000 m² gehanteerd. Boven de 10.000 m² geldt een meldingsplicht. Dit type omvangrijke werkzaamheden is over het algemeen op ruim op tijd bekend bij de gemeente. Een dubbelbestemming is daarmee een relatief zwaar middel dat voor deze groep die leidt tot onnodige administratieve last. Er wordt daarom voor deze ingrepen actief contact gezocht met de initiatiefnemer met het verzoek om medewerking te verlenen aan een archeologische waarneming tijdens de uitvoering van de werkzaamheden. Op deze manier kan de archeologische verwachting steekproefsgewijs gecontroleerd worden.

Waarde - Archeologie 2

Op gronden met de dubbelbestemming 'Waarde - archeologie 2' mogen werkzaamheden tot een oppervlakte van 1.000 m² zonder archeologische voorwaarden worden uitgevoerd. Ook werkzaamheden die niet dieper reiken dan 0,5 m zijn vrijgesteld. Bij werkzaamheden die leiden tot een verstoring tussen 1000 m² en 2.500 m² dieper dan 0,5 m geldt een meldingsplicht. Bij werkzaamheden die leiden tot een verstoring groter dan 2.500 m² en dieper dan 0,5 m dient bij de aanvraag een archeologisch rapport te worden overlegd. Op basis van dit rapport kunnen voorwaarden aan de vergunning worden verbonden.

Waarde - Archeologie 3

Op gronden met de dubbelbestemming 'Waarde - archeologie 3' mogen werkzaamheden tot een oppervlakte van 200 m² zonder archeologische voorwaarden worden uitgevoerd. Ook werkzaamheden die niet dieper reiken dan 0,5 m zijn vrijgesteld. Bij werkzaamheden die leiden tot een verstoring tussen 200 m² en 500 m² dieper dan 0,5 m geldt een meldingsplicht. Bij werkzaamheden die leiden tot een verstoring groter dan 500 m² en dieper dan 0,5 m dient bij de aanvraag een archeologisch rapport te worden overlegd. Op basis van dit rapport kunnen voorwaarden aan de vergunning worden verbonden.

Waarde - Archeologie 4

Op gronden met de dubbelbestemming 'Waarde - archeologie 4' mogen werkzaamheden tot een oppervlakte van 100 m² zonder archeologische voorwaarden worden uitgevoerd. Ook werkzaamheden die niet dieper reiken dan 0,5 m zijn vrijgesteld. Bij werkzaamheden die leiden tot een verstoring tussen 100 m² en 200 m² dieper dan 0,5 m geldt een meldingsplicht. Bij werkzaamheden die leiden tot een verstoring groter dan 200 m² en dieper dan 0,5 m dient bij een aanvraag een archeologisch rapport te worden overlegd. Op basis van dit rapport kunnen voorwaarden aan de vergunning worden verbonden.

Waarde - Archeologie 5

Op gronden met de dubbelbestemming 'Waarde - archeologie 5' mogen werkzaamheden tot een oppervlakte van 10 m² zonder archeologische voorwaarden worden uitgevoerd. Ook werkzaamheden die niet dieper reiken dan 0,3 m zijn vrijgesteld. Bij werkzaamheden die leiden tot een verstoring tussen 10 m² en 40 m² dieper dan 0,3 m geldt een meldingsplicht. Bij werkzaamheden die leiden tot een verstoring groter dan 40 m² en dieper dan 0,3 m dient bij een aanvraag een archeologisch rapport te worden overlegd. Op basis van dit rapport kunnen voorwaarden aan de vergunning worden verbonden.

Regime	≥0 m2	> 5 m2	> 10 m2	> 40 m2	> 100 m2	> 200 m2	> 500 m2	> 1000m2	> 2500 m2	> 10000 m2	Diepte Vrijstelling
Waarde 0	Geen	Geen	Geen	Geen	Geen	Geen	Geen	Geen	Geen	Geen	n.v.t.
Waarde 1	Geen	Geen	Geen	Geen	Geen	Geen	Geen	Geen	Geen	Melding	0,5 m
Waarde 2	Geen	Geen	Geen	Geen	Geen	Geen	Geen	Melding	Onderzoek	Onderzoek	0,5 m
Waarde 3	Geen	Geen	Geen	Geen	Geen	Melding	Onderzoek	Onderzoek	Onderzoek	Onderzoek	0,5 m
Waarde 4	Geen	Geen	Geen	Geen	Melding	Onderzoek	Onderzoek	Onderzoek	Onderzoek	Onderzoek	0,5 m
Waarde 5	Geen	Geen	Melding	Onderzoek	Onderzoek	Onderzoek	Onderzoek	Onderzoek	Onderzoek	Onderzoek	0,3 m
Waarde 6	Geen	Onderzoek	Onderzoek	Onderzoek	Onderzoek	Onderzoek	Onderzoek	Onderzoek	Onderzoek	Onderzoek	0,3 m
Waarde 7	Onderzoek	Onderzoek	Onderzoek	Onderzoek	Onderzoek	Onderzoek	Onderzoek	Onderzoek	Onderzoek	Onderzoek	0,3 m

Geen:

Bij bouwwerkzaamheden zullen aan de omgevingsvergunning voor het bouwen van een bouwwerk of bouwwerken geen archeologische voorwaarden worden verbonden.

Ook is hier op basis van archeologie nooit een Omgevingsvergunning voor het uitvoeren van een werk, geen bouwwerk zijnde, of van werkzaamheden nodig.

Meldingsplicht:

Bij bouwwerkzaamheden zal aan de omgevingsvergunning voor het bouwen van een bouwwerk of bouwwerken een archeologische meldingsplicht worden verbonden.

Bij werkzaamheden die de bodem verstoren en niet samenhangen met een omgevingsvergunning bouwen is hier op basis van archeologie een Omgevingsvergunning voor het uitvoeren van een werk, geen bouwwerk zijnde, of van werkzaamheden nodig. Ook hieraan zal alleen een meldingsplicht worden gekoppeld.

Bij een meldingsplicht dient de aanvrager de gemeente Deventer minimaal vijf dagen voor de aanvang van de werkzaamheden op de hoogte te brengen en de gelegenheid te bieden voor een archeologische waarneming. Deze waarneming kent een korte doorlooptijd en is voor rekening van de gemeente. Er kunnen echter geen stilstandskosten in rekening worden gebracht.

Indien blijkt dat de aanvraag deel uitmaakt van een groter plan dat in stukken wordt geknipt, zullen de verschillende deelaanvragen als één geheel worden behandeld.

Onderzoek:

Bij bouwwerkzaamheden wordt aan de omgevingsvergunning voor het bouwen van een bouwwerk of bouwwerken de verplichting tot onderzoek of behoud van de mogelijk aanwezige archeologische resten verbonden.

Bij werkzaamheden die de bodem verstoren en niet samenhangen met een omgevingsvergunning bouwen is hier op basis van archeologie een Omgevingsvergunning voor het uitvoeren van een werk, geen bouwwerk zijnde, of van werkzaamheden nodig. Ook hieraan zal de verplichting tot het doen van archeologisch onderzoek of het behoud van de resten worden verbonden.

Indien blijkt dat de aanvraag deel uitmaakt van een groter plan dat in stukken wordt geknipt, zullen de verschillende deelaanvragen als één geheel worden behandeld.

Bijlage

Bestemmingsplan Snippergroen 2018

Gemeente Deventer

Van verwachting naar beleid

1. Inleiding

In deze bijlage is in algemene zin beschreven hoe het archeologiebeleid tot stand is gekomen. Het archeologiebeleid is gebaseerd op de archeologische verwachtingskaart voor de gemeente Deventer. Meer informatie is te vinden in het achtergrondrapport bij de archeologische verwachtingskaart.³

De gemeente geeft in haar archeologiebeleid aan op welke wijze rekening gehouden moet worden met mogelijke archeologische waarden in de bodem. Op de beleidskaart is voor elke locatie in de gemeente te zien welke archeologische regels van toepassing zijn. De onderbouwing van de gehanteerde regels is beschreven in het achtergrondrapport bij de beleidskaart: *'Onderbouwing vrijstellingsgrenzen Archeologie. Van verwachting naar beleid'*.⁴

2. De archeologische verwachting

Onder archeologische verwachting wordt de kans op het voorkomen van archeologische resten verstaan. Meer specifiek zegt een archeologische verwachting iets over de relatieve dichtheid waarin archeologische resten (vondst- en/of spoorcomplexen) kunnen voorkomen. De archeologische verwachting is opgebouwd uit fysisch geografische kenmerken en historische en archeologische data.

Fysische geografie

De verwachtingskaart heeft een sterk fysisch geografische basis. Uit de archeologische onderzoeken die plaats hebben gehad in de gemeente Deventer en in omliggende gebieden zijn op grond van geomorfologische en geologische kenmerken en de bodemgesteldheid verschillende landschappen onderscheiden, die ieder een eigen ontwikkeling en bewoningsmogelijkheden hebben gekend. De hogere delen van het landschap waren vaak al in de prehistorie door mensen in gebruik. De lagere delen zijn minder intensief gebruikt en werden vaak pas in de middeleeuwen of de nieuwe tijd bewoonbaar. Op basis van geomorfogenetische kenmerken zijn drie verwachtingszones voor archeologische resten uit met name de prehistorie tot en met de vroege middeleeuwen onderscheiden: zones met een hoge, middelmatige en lage verwachte dichtheid aan archeologische resten.

Historische verwachting

Vanaf de middeleeuwen ging de mens het landschap naar zijn hand zetten. Op basis van historische bronnen (zoals kaarten en geschriften) zijn locaties van historische elementen met een hoge verwachting voor het aantreffen van archeologische resten aangewezen. Deze verwachting is weer vertaald naar de beleidswaarden op de beleidskaart en heeft geleid tot de waarden zoals opgenomen in dit bestemmingsplan. Een gedetailleerdere beschrijving van de historische elementen en de onderbouwing van de hieraan gekoppelde beleidscategorieën is te vinden in de rapportages bij de archeologische verwachtingskaart⁵ en de archeologische beleidskaart⁶. Deze rapportages maken onderdeel uit van de onderbouwing bij dit bestemmingsplan.

Archeologische waarden

Op basis van archeologische onderzoeken kunnen terreinen worden aangewezen waar met zekerheid sprake is van archeologische resten. Vindplaatsen waar de archeologische sporen met een hoge waarschijnlijkheid buiten de al onderzochte locatie doorlopen, krijgen de beleidsstatus van terrein met archeologische waarden.⁷ Hieronder bevinden zich ook vindplaatsen waar bijvoorbeeld wel proefsleuvenonderzoek heeft plaatsgevonden maar waar door omstandigheden het definitief onderzoek (nog) niet is uitgevoerd.

Verstoringen

Als gevolg van forse bodemingrepen zijn sommige terreinen zodanig aangetast dat betwijfeld kan worden of zich nog archeologische waarden in de bodem bevinden. In die gebieden waar de bodem diep verstoord is, mag worden aangenomen dat er geen belangrijke archeologische sporen (meer) aanwezig zijn. Voor deze gebieden geldt geen archeologische verwachting meer.

³ Willemse *et al.*, 2013.

⁴ Vermeulen, 2015.

⁵ Willemse *et al.*, 2013.

⁶ Vermeulen, 2015.

⁷ Vermeulen, 2015, 59-61.

3. Vrijstellingen

De *dieptevrijstelling* is de diepte tot waarop werkzaamheden zonder archeologische voorwaarden mogen worden uitgevoerd. Over het algemeen geldt een vrijstellingsdiepte van 0,5 meter. Alleen voor die locaties waar sporen zich naar alle waarschijnlijkheid direct onder maaiveld bevinden, wordt een dieptevrijstelling van slechts 0,3 m gehanteerd. Dit geldt voor de binnenstad en voor hele kwetsbare gebieden in het overige gebied van de gemeente. Binnen dit bestemmingsplan is laatstgenoemde dieptevrijstelling niet van toepassing.

De oppervlaktevrijstellingsgrens is volgens de huidige wetgeving op 100 m² gesteld. Hiervan kan echter onderbouwd naar boven en beneden worden afgeweken. Voor de binnenstad is deze grens aantoonbaar te ruim. Daarom worden voor de binnenstad verschillende, veelal striktere grenzen gehanteerd. In het overige gebied worden in veel gevallen juist ruimere vrijstellingsgrenzen toegepast. De onderbouwing van de gehanteerde vrijstellingsgrenzen is beschreven in het rapport *Onderbouwing vrijstellingsgrenzen Archeologie. Van verwachting naar beleid* dat is uitgegeven in de serie *Interne Rapportages Archeologie Deventer 74*.⁸ Voor een gedetailleerde onderbouwing van de vrijstellingsgrenzen die gehanteerd worden in dit bestemmingsplan wordt verwezen naar deze rapportage.

4. Beleidswaarden

De beleidskaart van de gemeente Deventer kent acht verschillende waarden en hanteert per waarde bepaalde vrijstellingsgrenzen.

Regime	≥ 0 m ²	> 5 m ²	> 10 m ²	> 40 m ²	> 100 m ²	> 200 m ²	> 500 m ²	> 1000m ²	> 2500 m ²	> 10000 m ²	Diepte Vrijstelling
Waarde 0	Geen	Geen	Geen	Geen	Geen	Geen	Geen	Geen	Geen	Geen	n.v.t.
Waarde 1	Geen	Geen	Geen	Geen	Geen	Geen	Geen	Geen	Geen	Melding	0,5 m
Waarde 2	Geen	Geen	Geen	Geen	Geen	Geen	Geen	Melding	Onderzoek	Onderzoek	0,5 m
Waarde 3	Geen	Geen	Geen	Geen	Geen	Melding	Onderzoek	Onderzoek	Onderzoek	Onderzoek	0,5 m
Waarde 4	Geen	Geen	Geen	Geen	Melding	Onderzoek	Onderzoek	Onderzoek	Onderzoek	Onderzoek	0,5 m
Waarde 5	Geen	Geen	Melding	Onderzoek	Onderzoek	Onderzoek	Onderzoek	Onderzoek	Onderzoek	Onderzoek	0,3 m
Waarde 6	Geen	Onderzoek	Onderzoek	Onderzoek	Onderzoek	Onderzoek	Onderzoek	Onderzoek	Onderzoek	Onderzoek	0,3 m
Waarde 7	Onderzoek	Onderzoek	Onderzoek	Onderzoek	Onderzoek	Onderzoek	Onderzoek	Onderzoek	Onderzoek	Onderzoek	0,3 m

Gebieden met beleidswaarde **0** zijn gebieden waar geen rekening (meer) hoeft te worden gehouden met archeologische resten, omdat de bodem volledig is verstoord. De overige waarden zijn gebaseerd op de kans dat archeologische resten worden gevonden. Bij waarde 1 is de kans op archeologische resten het kleinst. Bij waarde 7 is die kans het grootst. Bij een kleine kans kunnen meer werkzaamheden zonder archeologische voorwaarden worden uitgevoerd dan bij een grote kans.

Voor het bestemmingsplan Snippergroen 2018 gelden de beleidswaarden '0' tot en met '5'.

Meer dan één waarde

De vrijstellingsgrenzen in de tabel gaan uit van de situatie dat de volledige ingreep gelegen is binnen één beleidswaarde. In de praktijk zijn er ook ingrepen die gelegen zijn binnen meerdere beleidswaarden. Uitgangspunt is hierbij dat beleidswaarden cumulatief zijn. Een gebied met beleidswaarde archeologie 3 heeft automatisch ook beleidswaarde archeologie 2 en lager, een gebied met beleidswaarde archeologie 4 automatisch ook beleidswaarde archeologie 3 en lager, enzovoort. Om de oppervlakte van elke beleidswaarde binnen de ingreep te bepalen worden dus bij de oppervlakte van deze beleidswaarde steeds ook de oppervlakten van alle hogere beleidswaarden binnen de ingreep opgeteld. Van laag naar hoog worden deze oppervlakten daarna per beleidswaarde archeologie getoetst aan de

⁸ Vermeulen, 2015.

vrijstellingsgrenzen die voor die beleidswaarde archeologie van toepassing zijn. Dit bepaalt welk regime er geldt voor de gebieden met de getoetste beleidswaarde. De afweging bepaalt tevens het minimale regime dat geldt in de gebieden die een hogere beleidswaarde kennen. Aansluitend wordt de daaropvolgende hogere beleidswaarde getoetst. Indien op basis van deze toets een zwaarder regime wordt toegekend, is dat alleen van toepassing op deze beleidswaarde en eventuele hogere beleidswaarden. Indien het regime op basis van deze toets lager uitvalt dan dat op basis van de eerder getoetste lagere beleidswaarde blijft het minimale regime van deze lagere beleidswaarde van toepassing.

5. Voorwaarden omgevingsvergunning

Welke vorm van archeologisch onderzoek noodzakelijk is, hangt af van het soort en de vorm van de ingreep. De juiste vorm van archeologisch onderzoek kan pas worden bepaald, indien de verstoringsdiepte en de begrenzing van de geplande bodemingrepen bekend zijn. Deze gegevens worden waar nodig in de bureaustudie gekoppeld aan de inhoudelijke gegevens over de locatie. Op basis daarvan kunnen aan de vergunning al dan niet voorwaarden worden verbonden. Hieronder wordt een toelichting gegeven op de mogelijke voorwaarden bij een omgevingsvergunning.

Geen voorwaarden

Wanneer uit de aanvraag blijkt, dat het terrein of delen daarvan al eerder verstoord zijn en de nieuw te verstoren oppervlakte daarmee kleiner wordt dan de aangegeven ondergrens, is archeologisch onderzoek niet noodzakelijk. In deze gevallen zullen geen archeologische voorwaarden worden verbonden aan de omgevingsvergunning.

Voorwaarden (behouden) in omgevingsvergunning

Wanneer eventuele archeologische resten bedreigd worden door verstoring, dienen eerst de mogelijkheden voor behoud van de archeologische resten in de bodem (*in situ*) te worden onderzocht. Hierbij kan worden gedacht aan het treffen van beschermende maatregelen, zoals een verschuiving van de nieuwbouwlocatie naar een gebied met een lagere verwachting of een minder verstorende manier van funderen.

Meldingsplicht

In die gevallen waar de aanwezigheid van archeologische resten niet kan worden uitgesloten maar de informatiedichtheid en –waarde ten opzichte van de inspanning van een volledig archeologisch onderzoek echter te klein uitvallen, kan aan de omgevingsvergunning een meldingsplicht worden gekoppeld. Hierbij moet de start van de grondwerkzaamheden worden gemeld bij de gemeentelijk archeoloog. Er kan op deze manier een afspraak gemaakt worden voor een bezoek tijdens de werkzaamheden, een archeologische waarneming. Tijdens de archeologische waarneming zullen de resten in grote lijnen worden gedocumenteerd. Aan de waarneming zijn voor de aanvrager geen kosten verbonden. Wel dient hiervoor in overleg met de gemeentelijk archeoloog enige tijd te worden ingepland.

Archeologisch Onderzoek

Indien uit het advies blijkt dat archeologisch onderzoek noodzakelijk is, hangt het vervolgtraject af van de oppervlakte van de geplande nieuwbouw of werkzaamheden. De vorm van archeologisch onderzoek wordt bepaald wanneer de verstoringsdiepte en de begrenzing van geplande bodemingrepen bekend zijn. Deze gegevens worden in het rapport gekoppeld aan de inhoudelijke gegevens over de locatie. Op basis daarvan kunnen aan de omgevingsvergunning al dan niet voorwaarden worden verbonden.

Wanneer de oppervlakte kleiner is dan 2.500 m² worden zo nodig ter plaatse controleboringen uitgevoerd om de intactheid van de bodem te controleren en eventueel de archeologische verwachting bij te stellen. Bij oppervlaktes tot 2.500 m² zijn deze boringen voor rekening van de Gemeente Deventer. Bij grotere oppervlaktes dient een archeologisch booronderzoek uitgevoerd te worden ter controle van de intactheid van de bodem en archeologische verwachting. Dit onderzoek is voor rekening van de aanvrager. Indien uit de boringen blijkt dat de bodemopbouw intact is en de archeologische verwachting door resultaten van het booronderzoek wordt bevestigd, dient archeologisch vervolgonderzoek plaats te vinden.

Bij kleinere oppervlaktes kan in overleg met de (gemeentelijk) archeoloog worden gekozen voor het archeologisch begeleiden van het ontgraven van de bouwkuip. Bij grotere oppervlaktes zal het vervolgonderzoek worden uitgevoerd in de vorm van proefsleuven. De kosten voor dit onderzoek zijn in beide gevallen voor rekening van de aanvrager. Wanneer proefsleuvenonderzoek is uitgevoerd wordt op basis van de resultaten bepaald of en welke van de eventuele archeologische resten definitief dienen

te worden opgegraven. Ook dit onderzoek is voor rekening van de aanvrager. Wanneer alle geselecteerde resten zijn onderzocht, kan worden gestart met de bouw.

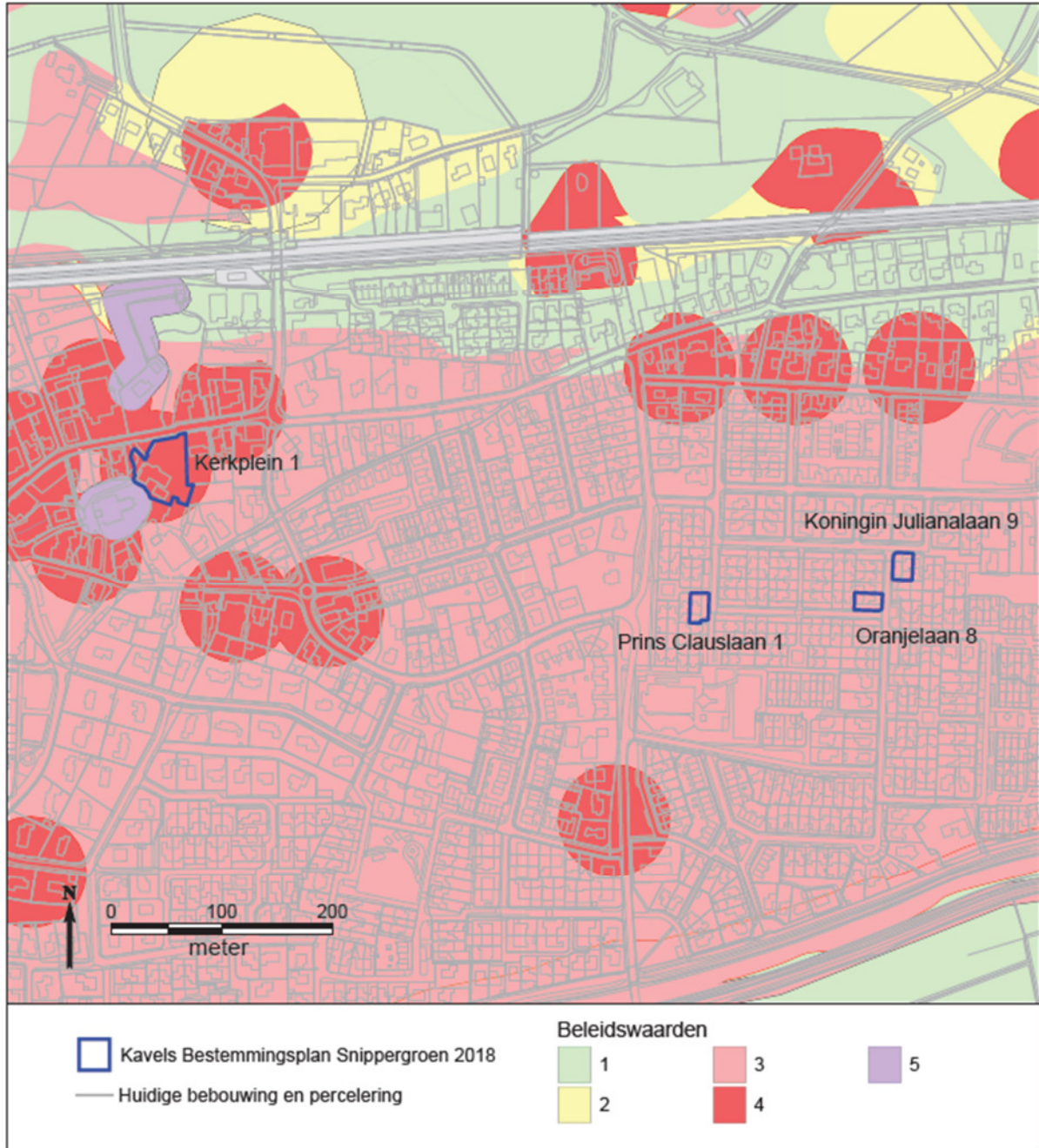
6. Literatuur

Vermeulen, B., 2015. *Onderbouwing vrijstellingsgrenzen Archeologie. Van verwachting naar beleid.* (Interne Rapportages Archeologie Deventer 74), Deventer.

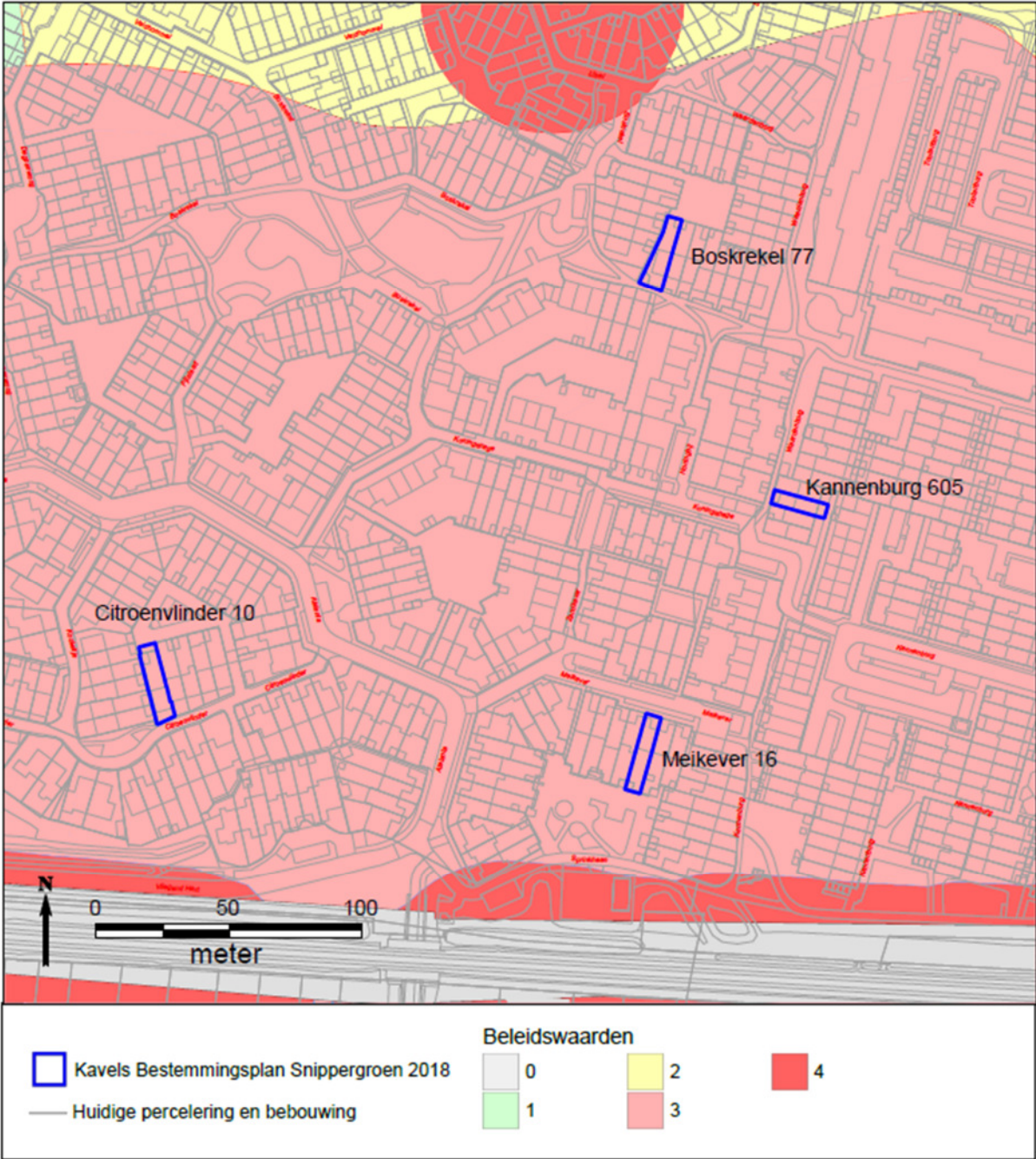
Willemse, N.W., L.J. Keunen, L.M.P. van Meijel & T. Bouma, 2013. *...Die plaatsen, welke in de Douwelerkolk verdronken zijn... Fysisch- en historisch-geografische bouwstenen voor een archeologische verwachtingskaart van de gemeente Deventer* (RAAP Rapport 2571), Weesp.

7. Uitsneden beleidskaart

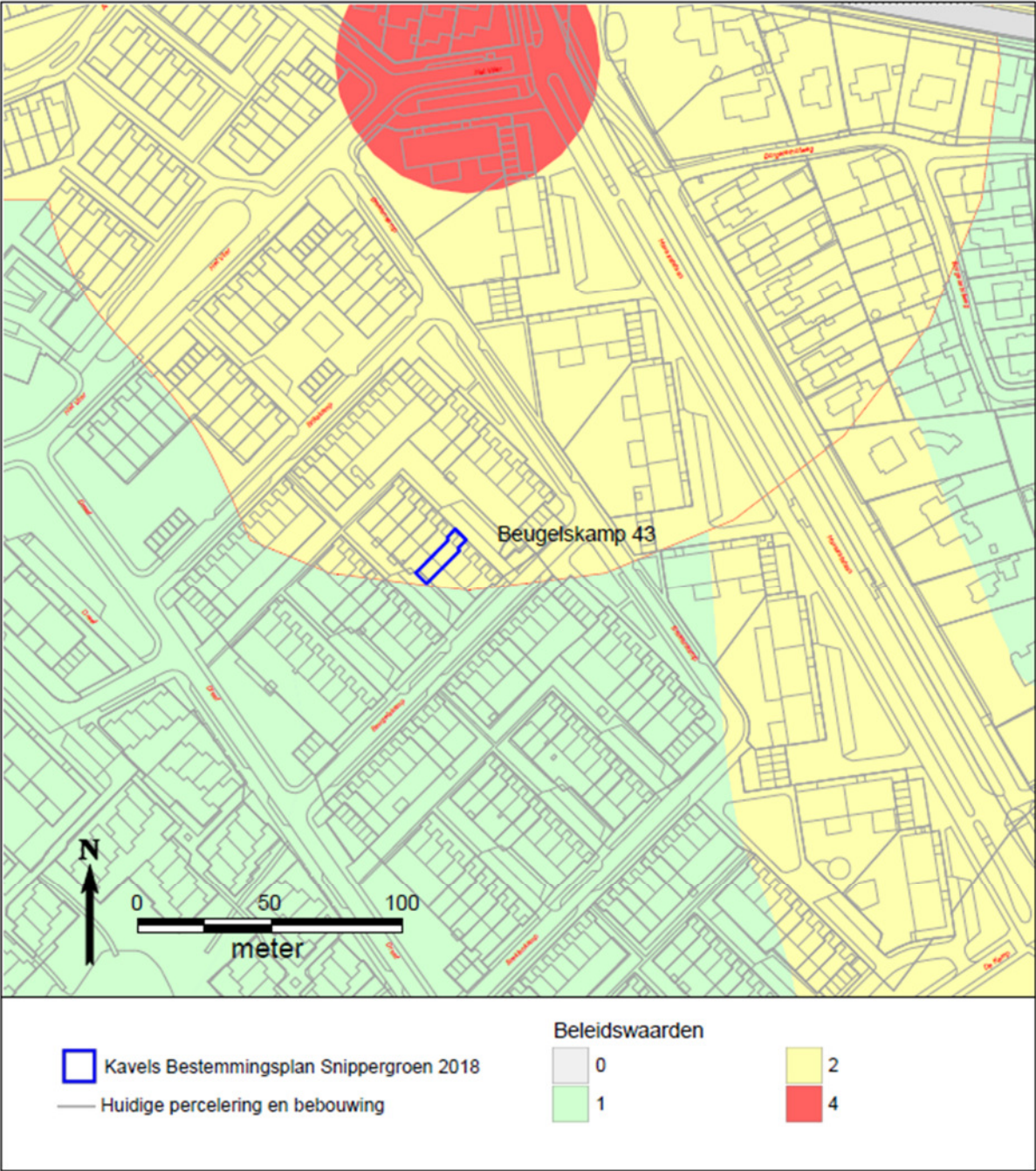
Bathmen



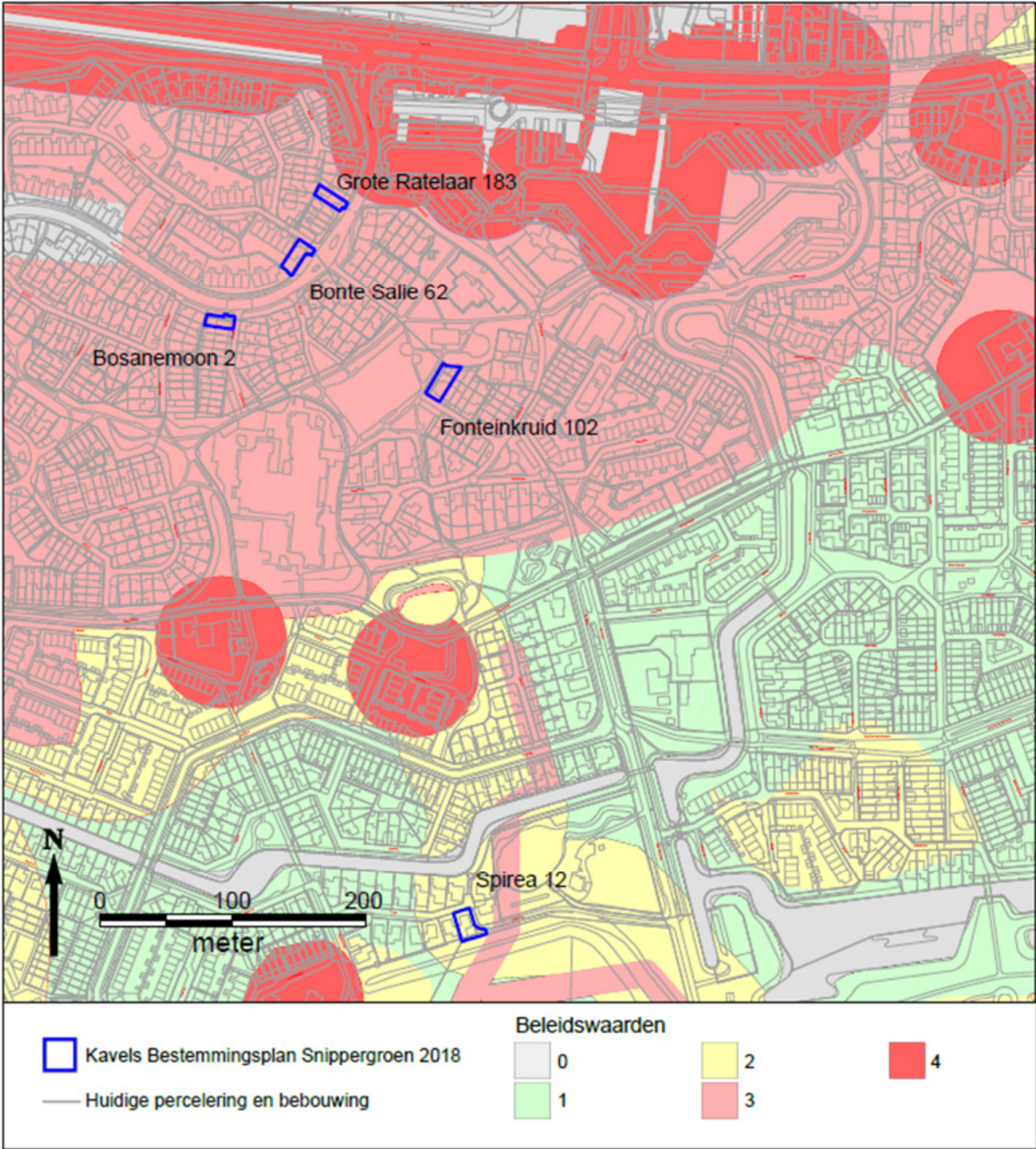
Blauwenoord



Borgele

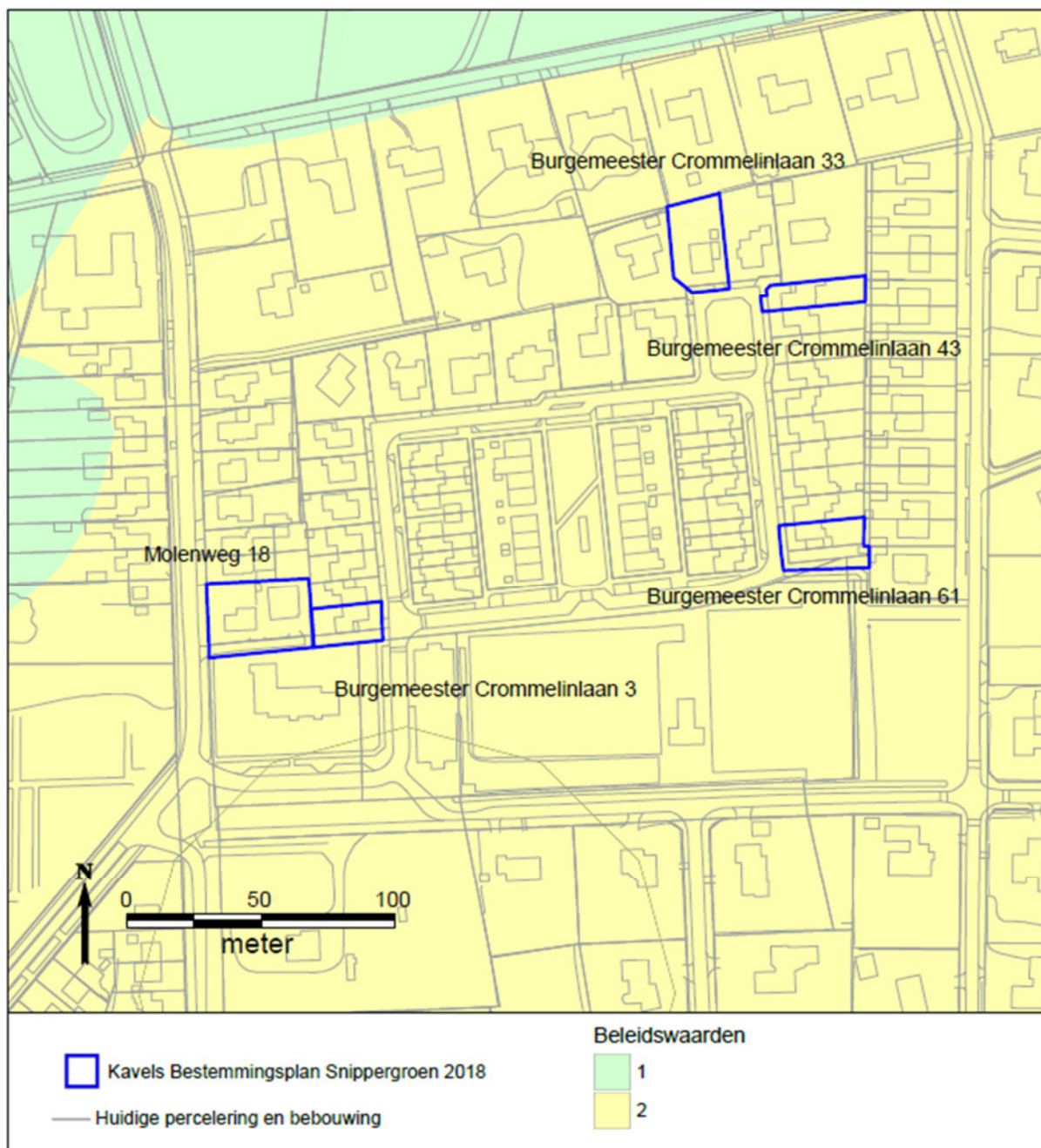


Colmschate

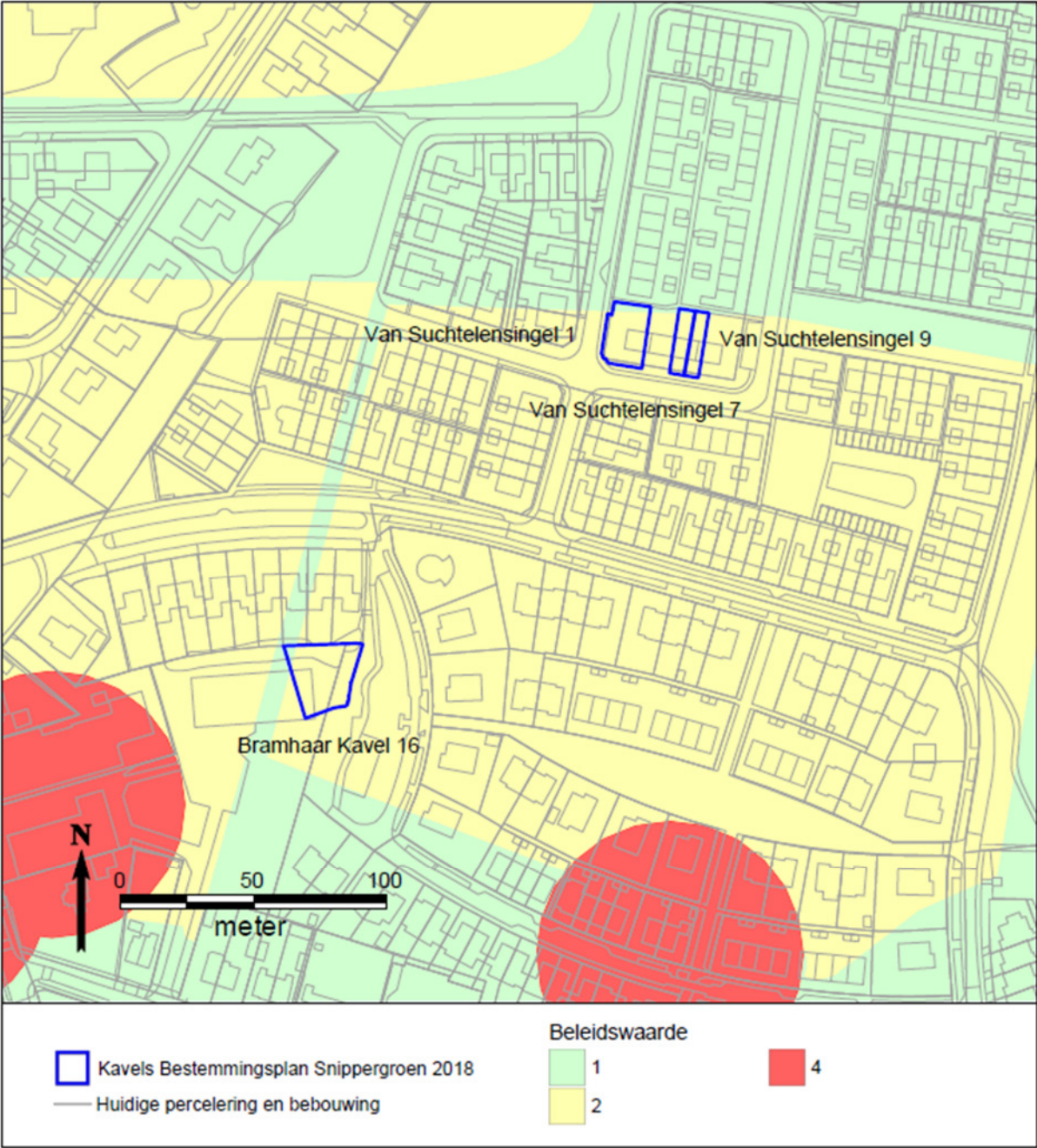


Diepenveen

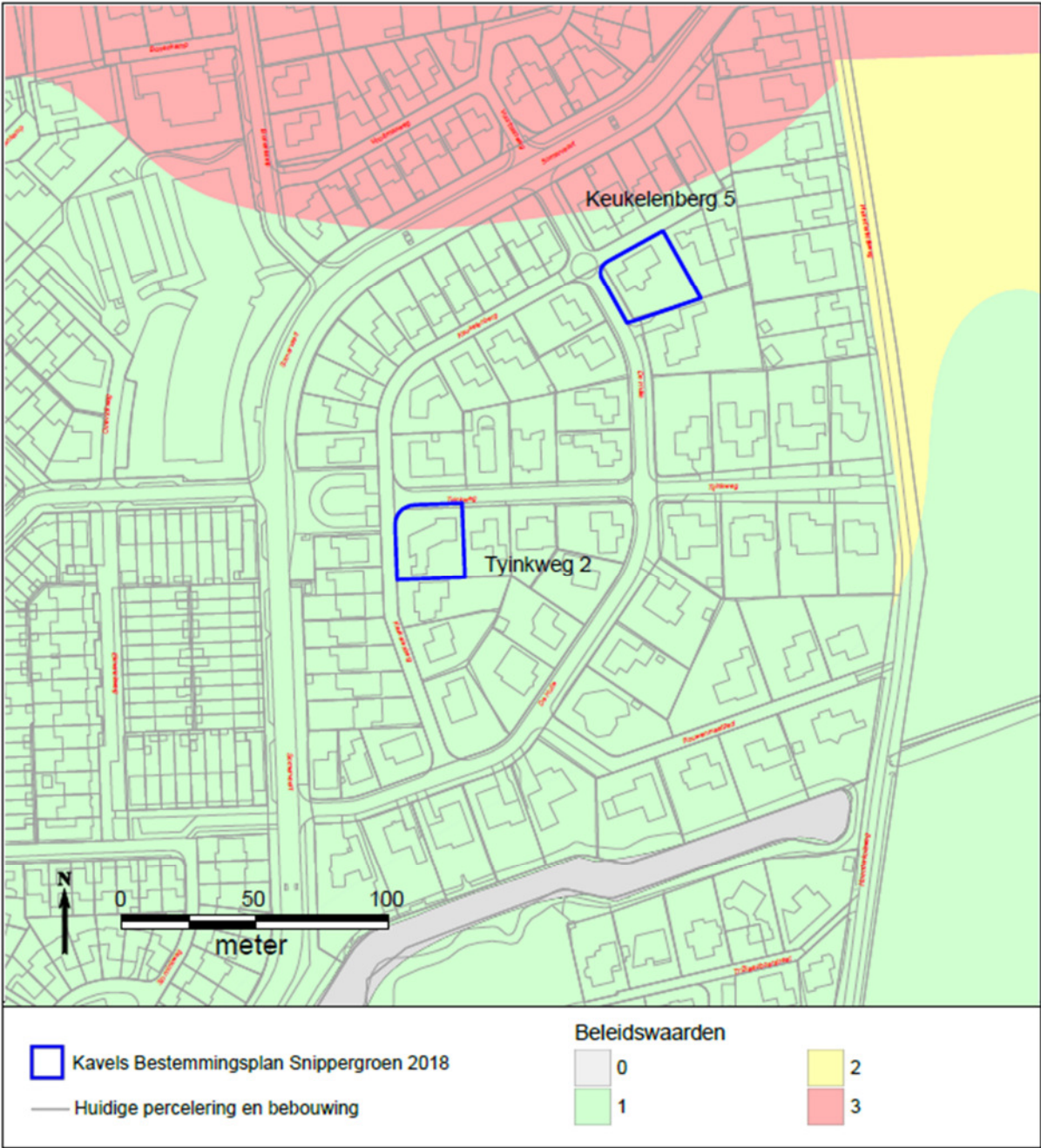
Diepenveen-Noord



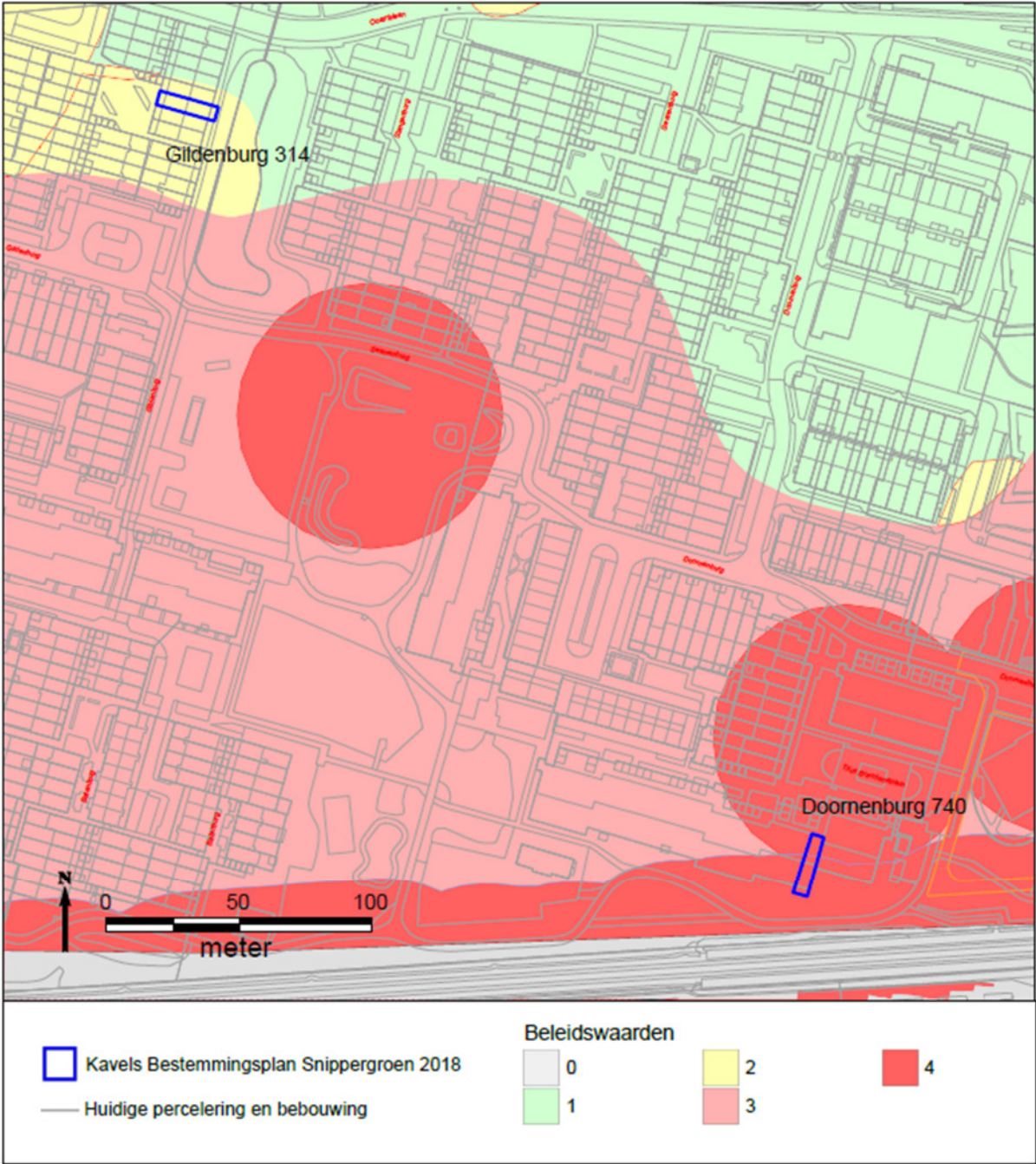
Diepenveen-Zuid



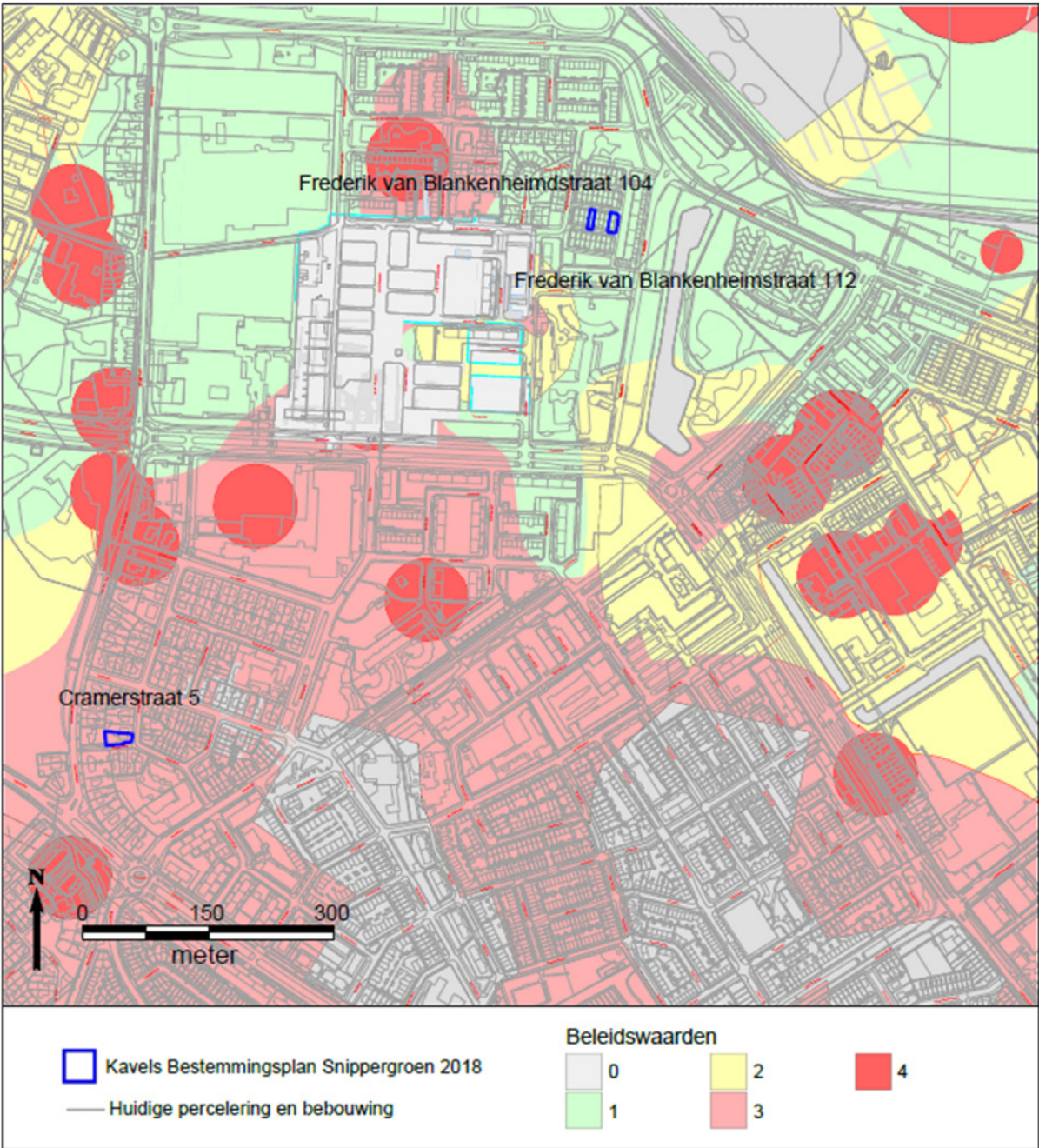
Essenerveld



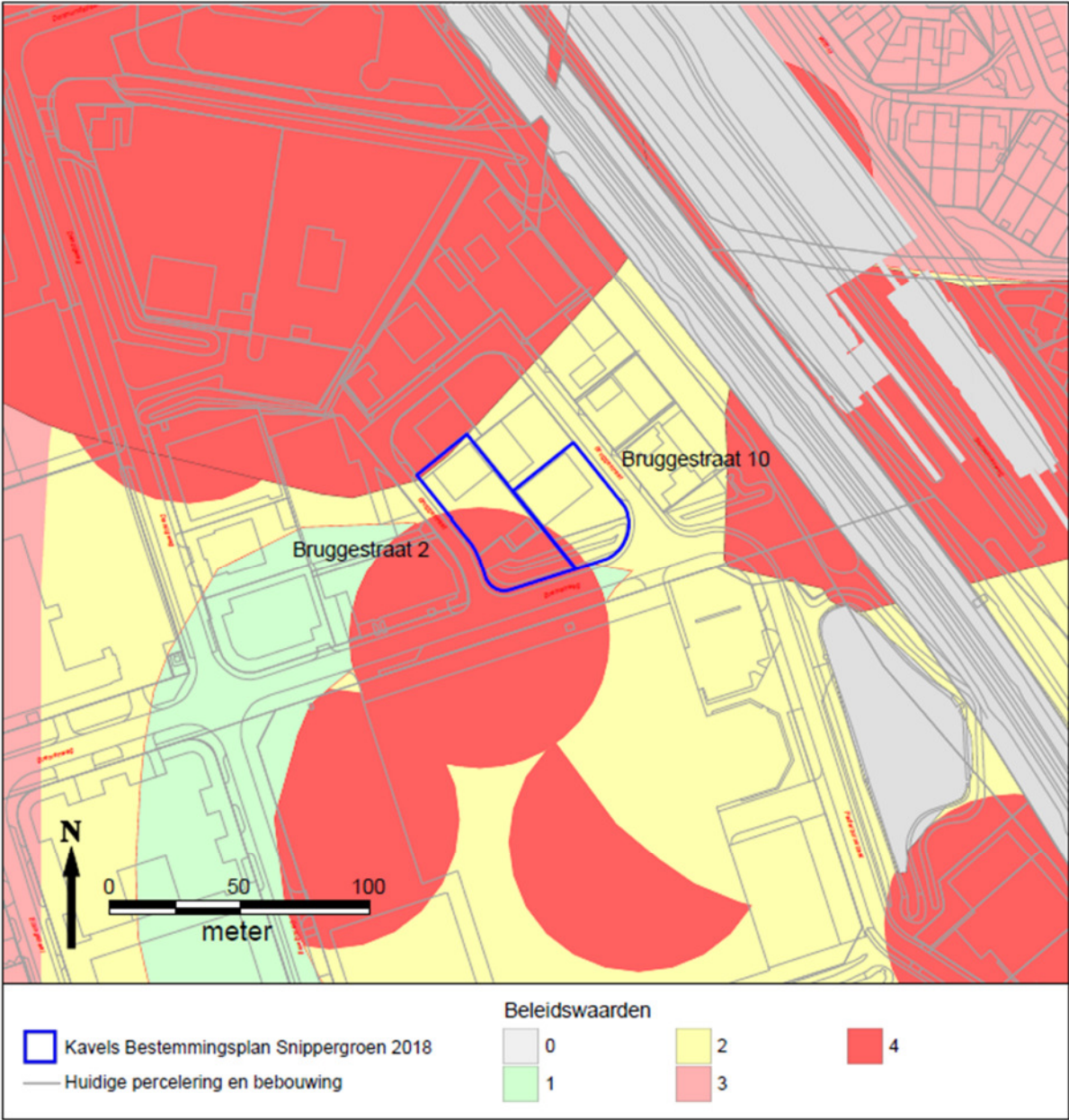
Het Oostrik



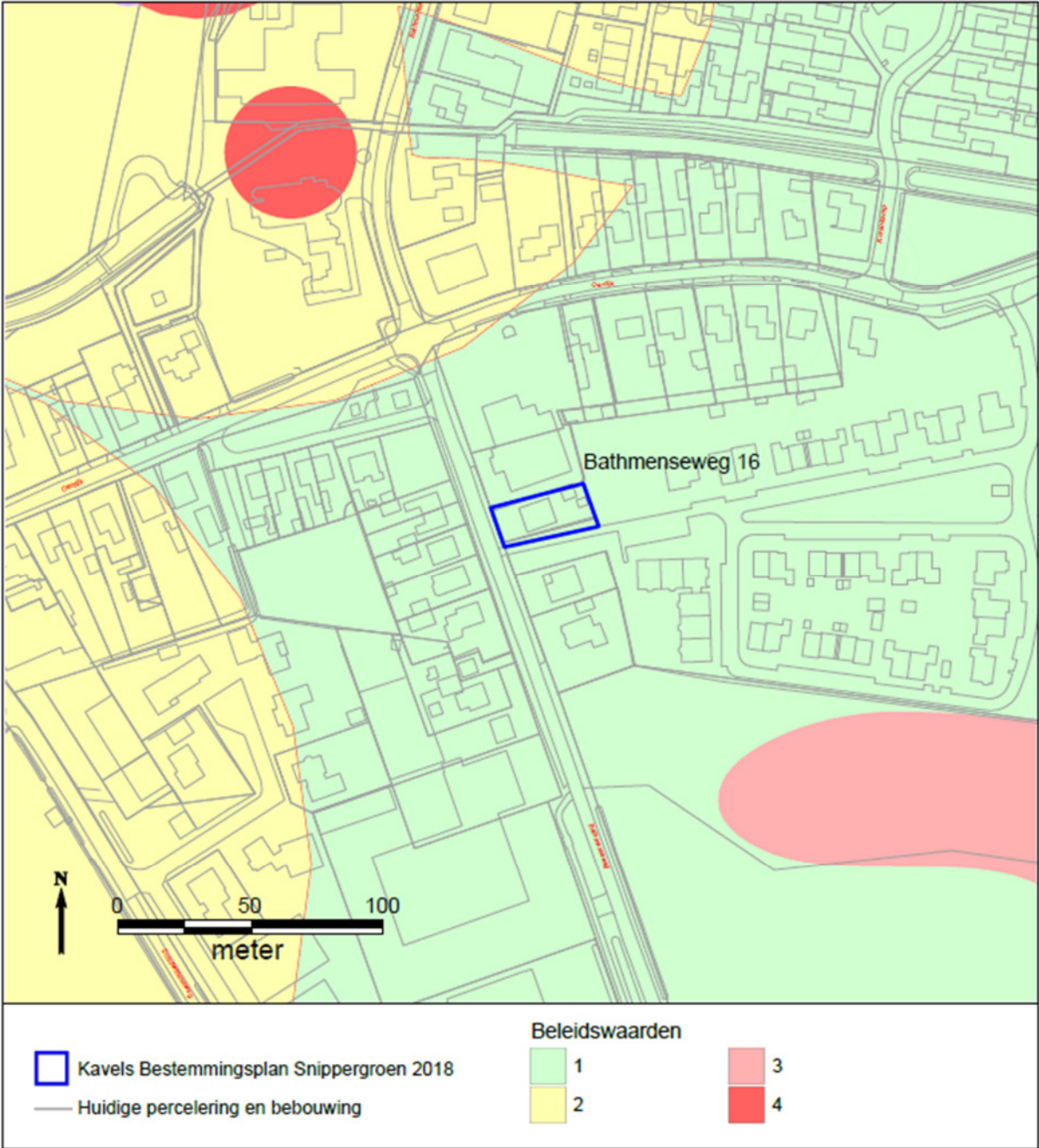
Keizerslanden



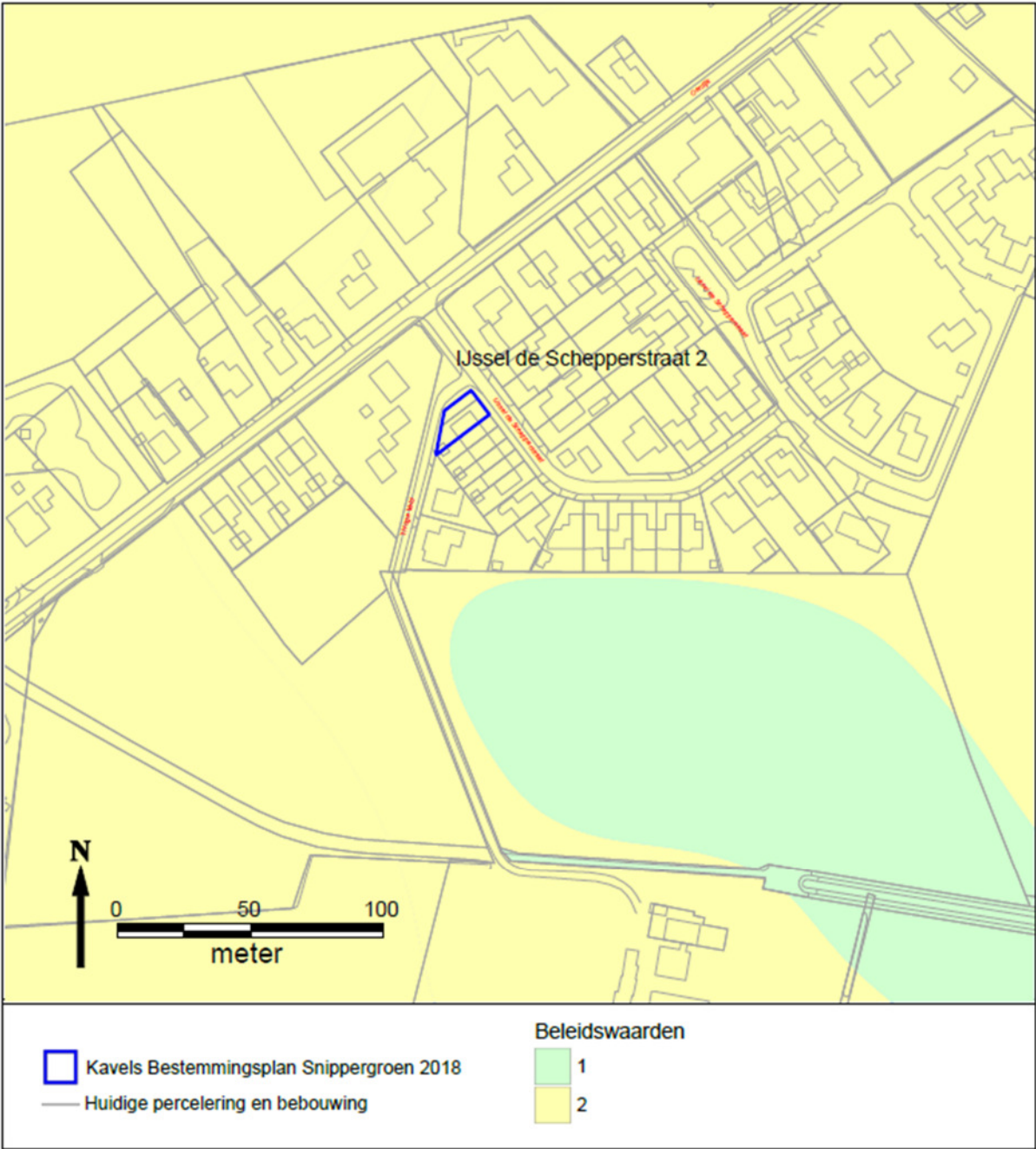
Kloosterlanden



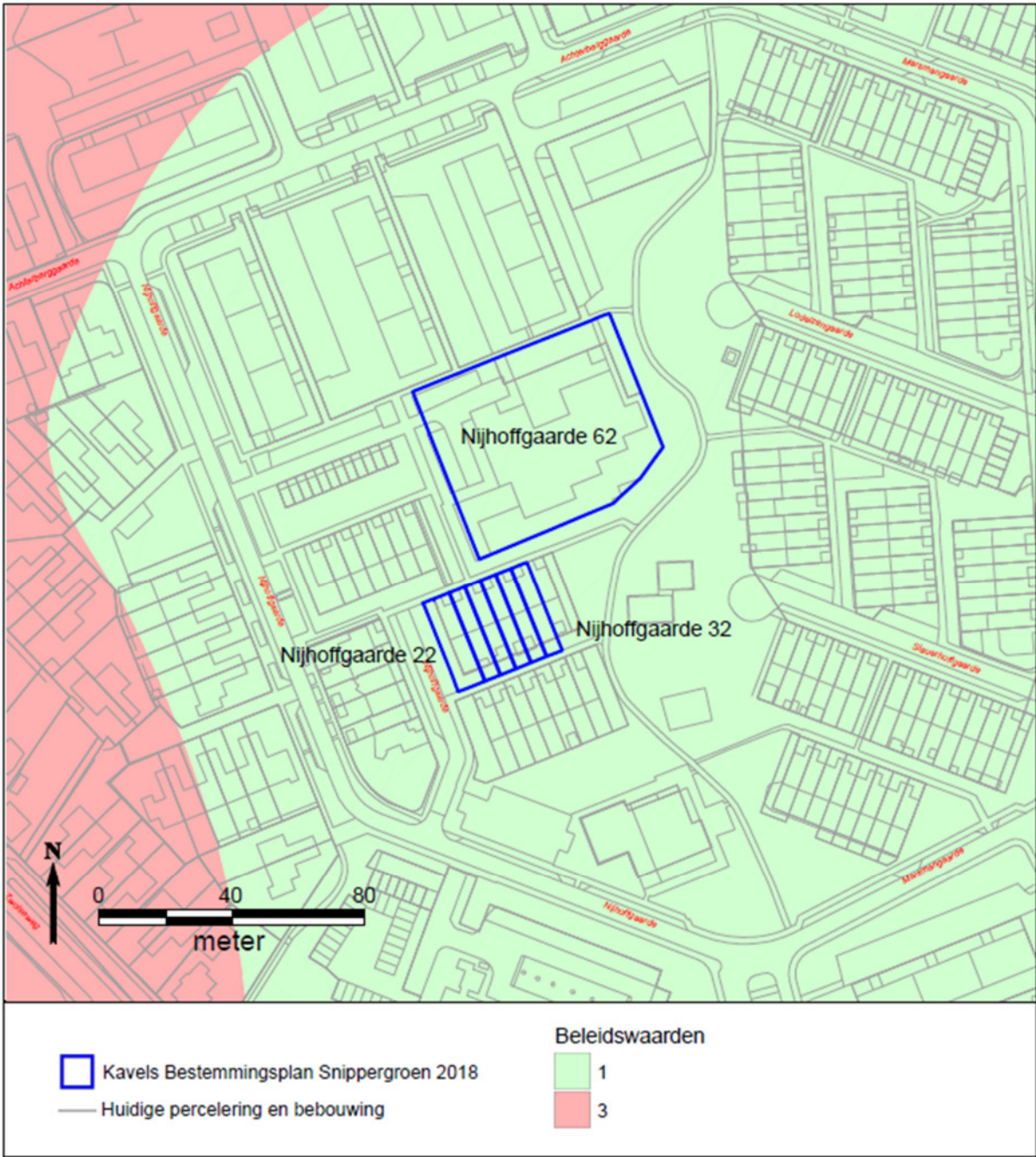
Lettele



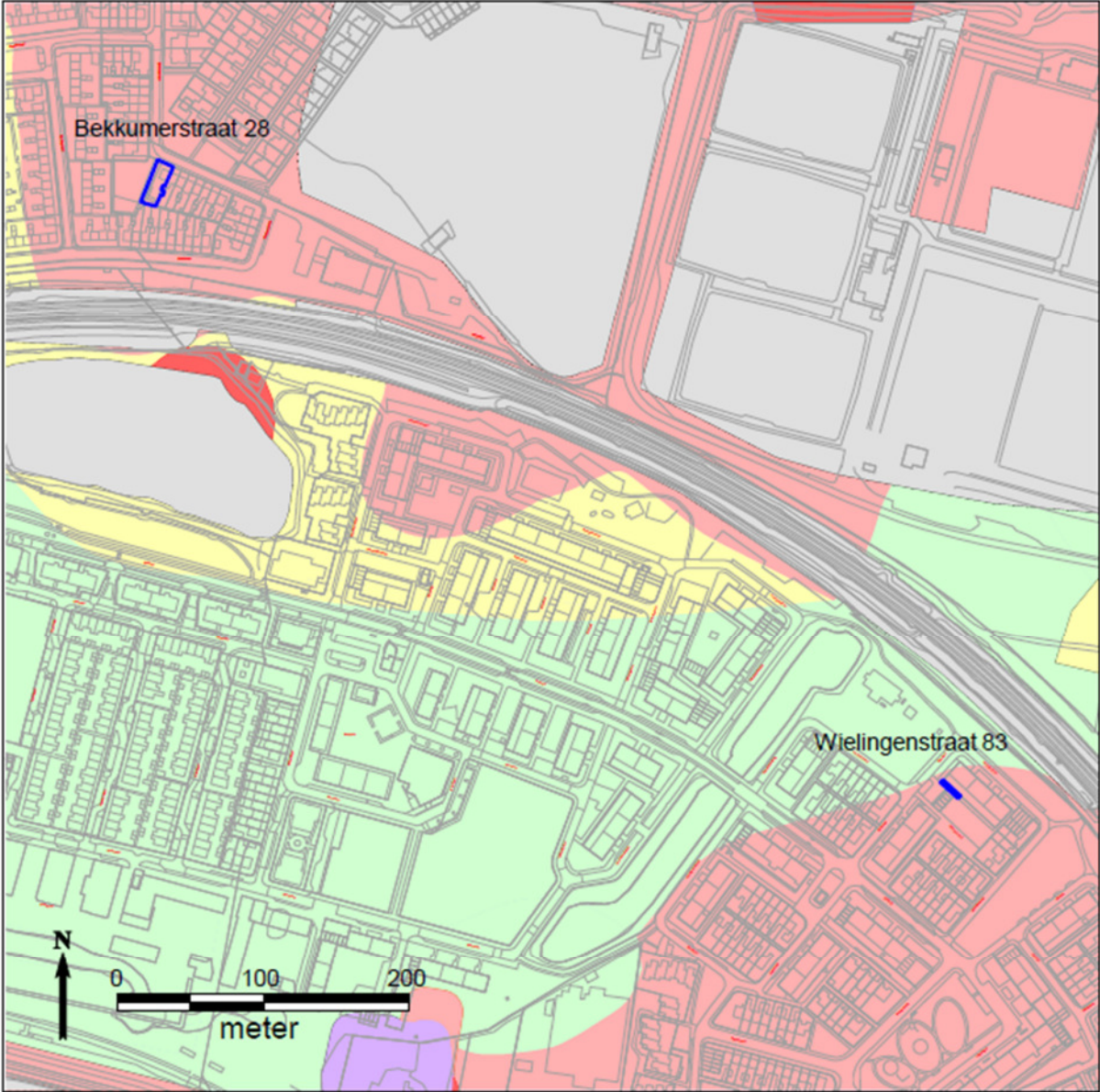
Okkenbroek











Platvoet



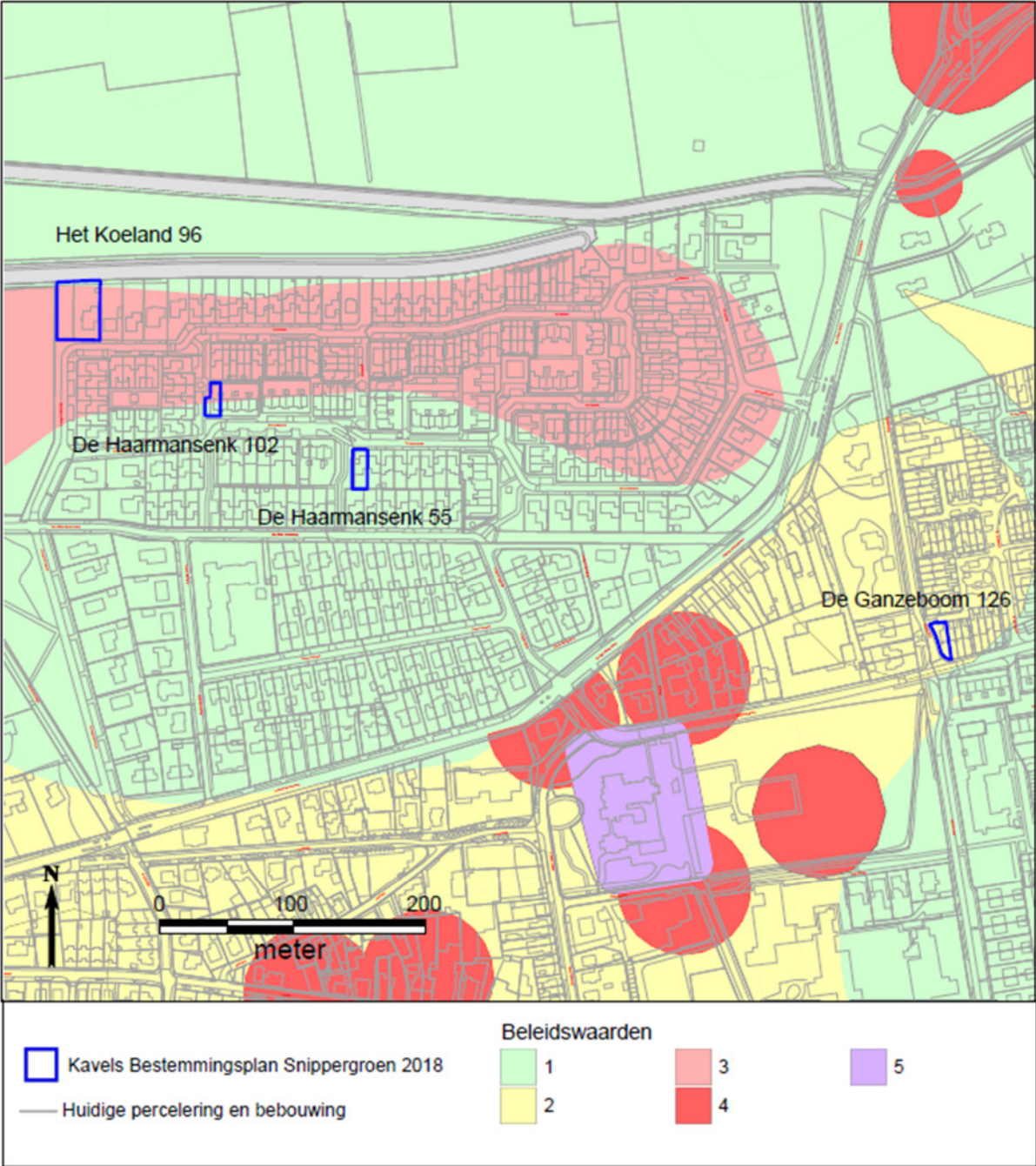
Rielerweg-Oost / Deltabuurt



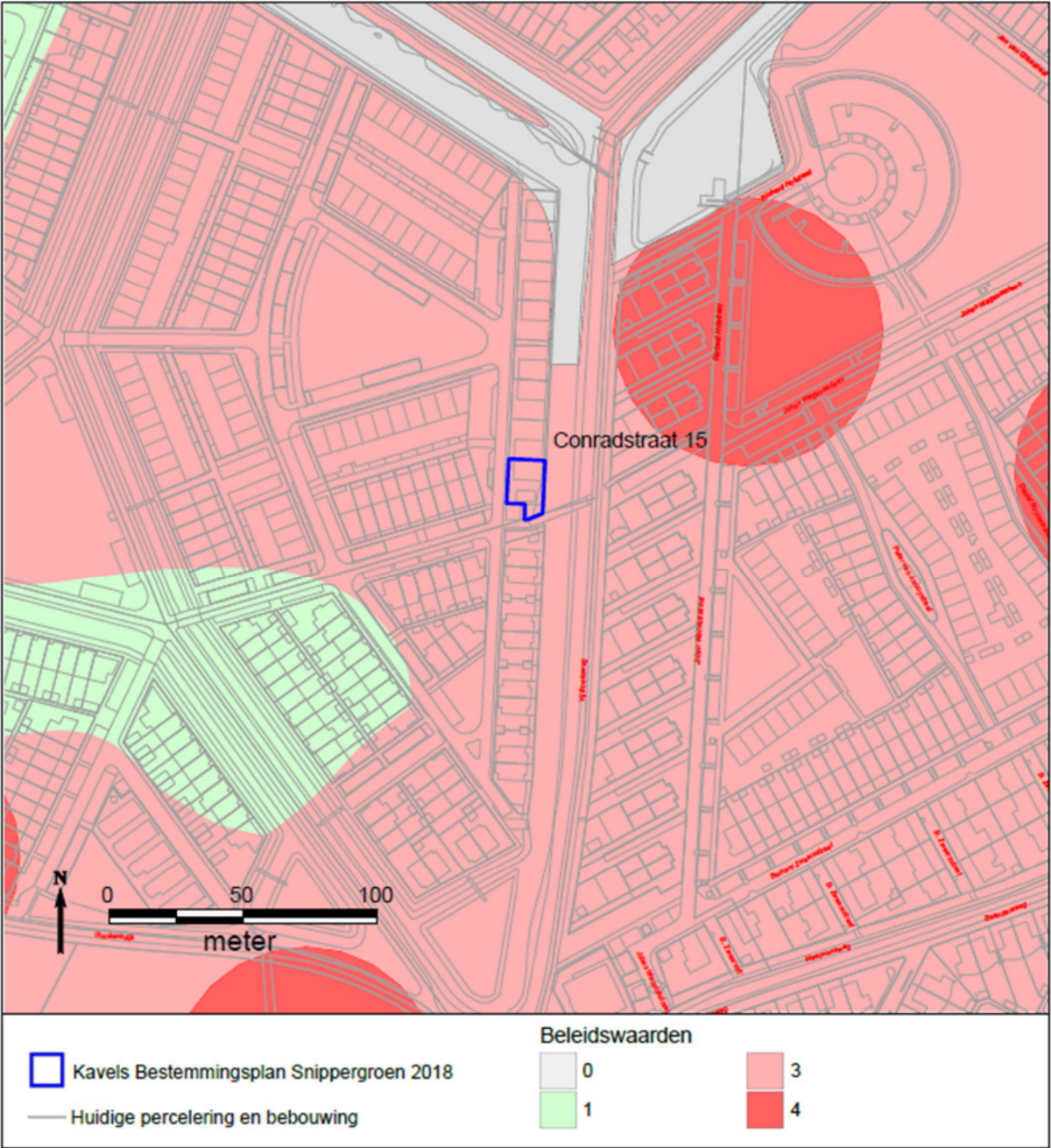
Beleidswaarden

 Kavels Bestemmingsplan Snippergroen 2018	 0	 2	 4
 Huidige percelering en bebouwing	 1	 3	 5

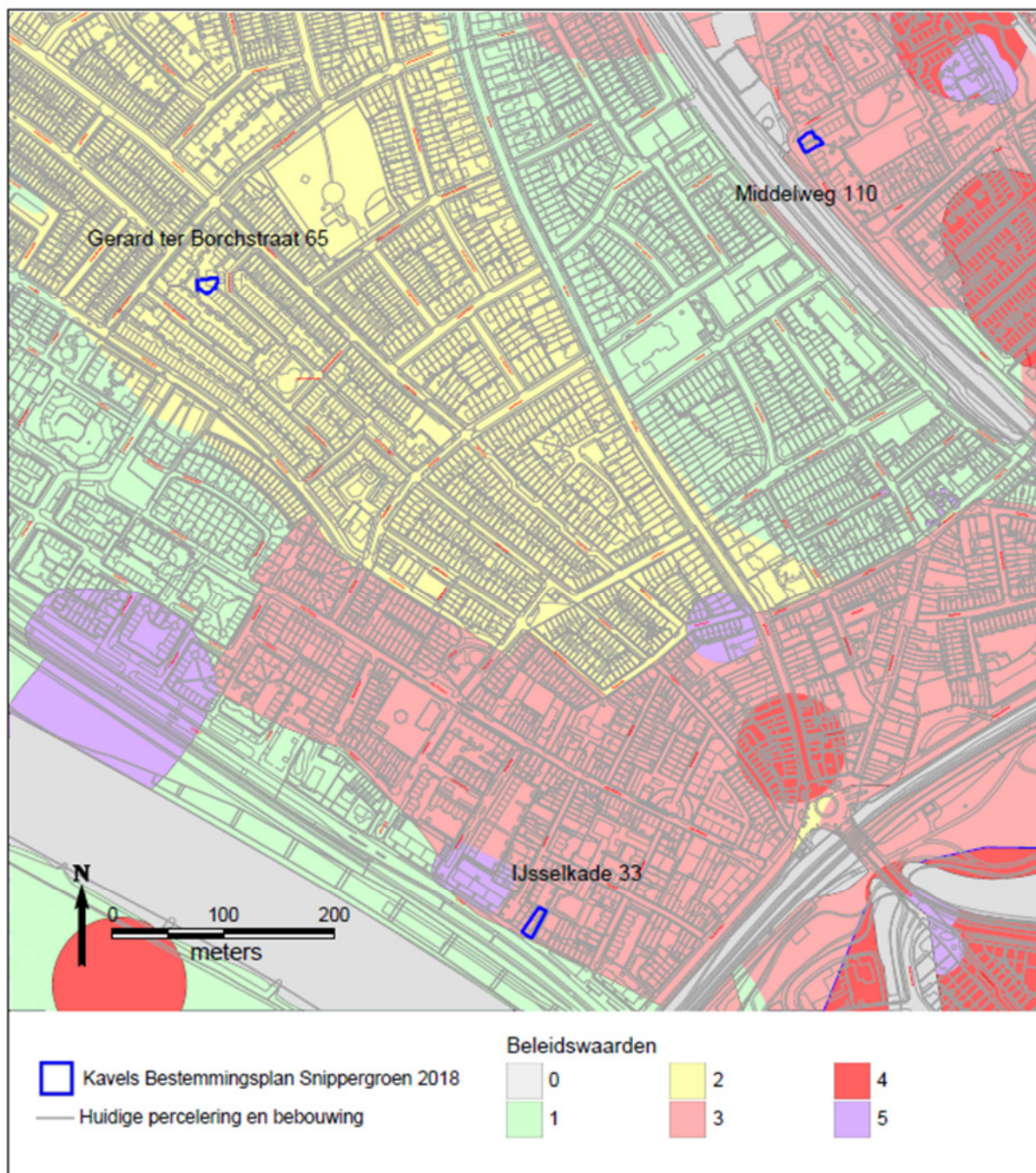
Schalkhaar



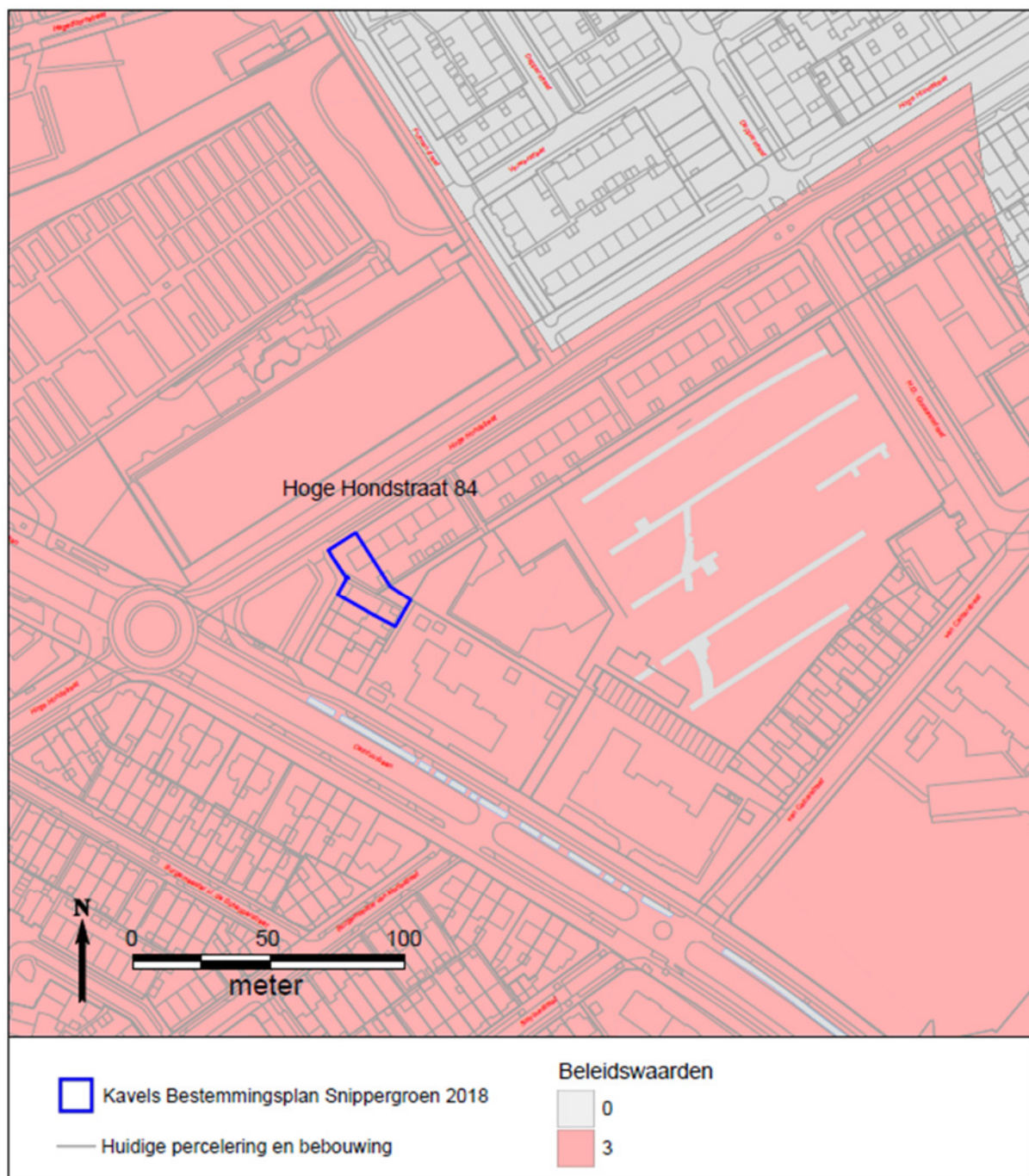
Vijfhoek



Zandweerd / Voorstad-oost



Ziekenhuizen



Bijlage 2 Staat van beroeps- en bedrijfsactiviteiten aan huis

Staat van beroeps- en bedrijfsactiviteiten aan huis

SBI-Code		OMSCHRIJVING	AFSTANDEN IN METERS					Categorie	INDICES			
	NR		Geur	Stof	Geluid	Gevaar	Grootste Afstand		Verkeer	Visueel	Bodem	Lucht
01		Uitgeverijen (kantoren)	0	0	10	0	10	1	1P	1		
0111, 0113	A	Grafische afwerking	0	0	10	0	10	1	1G	1		
0112		Reproductiebedrijven opgenomen media	0	0	10	0	10	1	1G	1		
0112	B	Autobeklederingen	0	0	10	10	10	1	1G	1		
0112		Handelsbemiddeling (kantoren)	0	0	10	0	10	1	1P	1		
0122		Reparatie t.b.v. particulieren (excl. auto's en motorfietsen)	0	0	10	10	10	1	1P	1		
0124	A	Vervoersbedrijven (uitsluitend kantoren)	0	0	10	0	10	1	2P	1		
0124		Overige dienstverlening t.b.v. vervoer (kantoren)	0	0	10	0	10	1	2P	1		
0125		Reisorganisaties	0	0	10	0	10	1	1P	1		
0125		Expediteurs, cargadoors (kantoren)	0	0	10	0	10 D	1	1P	1		
0125	A	Telecommunicatiebedrijven	0	0	10 C	0	10	1	1P	1		
0125	A	Verhuur van en handel in onroerend goed	0	0	10	0	10	1	1P	1		
014	A	Computerservice- en informatietechnologiebureau's e.d.	0	0	10	0	10	1	1P	1		
014		Maatschappij- en geesteswetenschappelijk onderzoek	0	0	10	0	10	1	1P	1		
014	A	Overige zakelijke dienstverlening: kantoren	0	0	10	0	10 D	1	2P	1		
0142		Artsenpraktijken, klinieken en dagverblijven	0	0	10	0	10	1	2P	1		
02		Consultatiebureaus	0	0	10	0	10	1	1P	1		
020		Ateliers, e.d.	0	0	10	0	10	1	2P	1		
0501.2		Kappersbedrijven en schoonheidsinstituten	0	0	10	0	10	1	1P	1		
0502	B	Persoonlijke dienstverlening n.e.g.	0	0	10 C	0	10 D	1	1P	1		

Bijlage 3 Staat van Bedrijfsactiviteiten

Bijlage 1 Staat van Bedrijfsactiviteiten

SBI-1993	SBI-2008	nummer	OMSCHRIJVING	AFSTANDEN IN METERS					CATEGORIE	INDICES				
				GEUR	STOF	GELUID	GEVAAR	GROOTSTE AFSTAND		VERKEER	VISUEEL	BODEM	LUCHT	
01	01	-	LANDBOUW EN DIENSTVERLENING T.B.V. DE LANDBOUW											
014	016	0	Dienstverlening t.b.v. de landbouw:											
014	016	1	- algemeen (o.a. loonbedrijven): b.o. > 500 m ²	30	10	50	10	50 D	3.1	2 G	1			
014	016	2	- algemeen (o.a. loonbedrijven): b.o. <= 500 m ²	30	10	30	10	30	2	1 G	1			
014	016	3	- plantsoenendiensten en hoveniersbedrijven: b.o. > 500 m ²	30	10	50	10	50	3.1	2 G	1			
014	016	4	- plantsoenendiensten en hoveniersbedrijven: b.o. <= 500 m ²	30	10	30	10	30	2	1 G	1			
0142	0162		KI-stations	30	10	30 C	0	30	2	1 G	1			
02	02	-	BOSBOUW EN DIENSTVERLENING T.B.V. BOSBOUW											
020	021, 022, 024		Bosbouwbedrijven	10	10	50	0	50	3.1	1 G	1			
05	03	-	VISSERIJ- EN VISTEELTBEDRIJVEN											
0502	032	0	Vis- en schaaldierkwekerijen											
0502	032	1	- oester-, mossel- en schelpenteeltbedrijven	100	30	50 C	0	100	3.2	1 G	1			
0502	032	2	- visteeltbedrijven	50	0	50 C	0	50	3.1	1 G	1			
14	08	-	WINNING VAN ZAND, GRIND, KLEI, ZOUT, E.D.											
1421	0812	0	Steen-, grit- en krijtmalerijen (open lucht):											
1421	0812	1	- algemeen	10	100	200	10	200 D	4.1	2 G	1			
15	10, 11	-	VERVAARDIGING VAN VOEDINGSMIDDELEN EN DRANKEN											
151	101, 102	0	Slachterijen en overige vleesverwerking:											
151	101, 102	1	- slachterijen en pluimveeslachterijen	100	0	100 C	50 R	100 D	3.2	2 G	1			
151	101	3	- bewerkingsinrichting van darmen en vleesafval	300	0	100 C	50 R	300	4.2	2 G	2			
151	101	4	- vleeswaren- en vleesconservenfabrieken: p.o. > 1000 m ²	100	0	100 C	50 R	100	3.2	2 G	2			
151	101	5	- vleeswaren- en vleesconservenfabrieken: p.o. <= 1000 m ²	50	0	50 C	30	50	3.1	1 G	1			
151	101	6	- vleeswaren- en vleesconservenfabrieken: p.o. <= 200 m ²	30	0	50	10	50	3.1	1 G	1			
151	101, 102	7	- loonslachterijen	50	0	50	10	50	3.1	1 G	1			
151	108	8	- vervaardiging van snacks en vervaardiging van kant-en-klaar- maaltijden met p.o. < 2.000 m ²	50	0	50	10	50	3.1	2 G	1			
152	102	0	Visverwerkingsbedrijven:											
152	102	2	- conserveren	200	0	100 C	30	200	4.1	2 G	2			
152	102	3	- roken	300	0	50 C	0	300	4.2	1 G	2			
152	102	4	- verwerken anderszins: p.o.> 1000 m ²	300	10	50 C	30	300 D	4.2	2 G	2			
152	102	5	- verwerken anderszins: p.o. <= 1000 m ²	100	10	50	30	100	3.2	1 G	1			
152	102	6	- verwerken anderszins: p.o. <= 300 m ²	50	10	30	10	50	3.1	1 G	1			

Bijlage 1 Staat van Bedrijfsactiviteiten

SBI-1993	SBI-2008	nummer	OMSCHRIJVING	AFSTANDEN IN METERS					CATEGORIE	INDICES			
				GEUR	STOF	GELUID	GEVAAR	GROOTSTE AFSTAND		VERKEER	VISUEEL	BODEM	LUCHT
-	-												
1571	1091	3	- drogerijen (gras, pulp, groenvoeder, veevoeder) cap. < 10 t/u water	300	100	200 C	30	300	4.2	2 G	2		
1571	1091	5	- mengvoeder, p.c. < 100 t/u	200	50	200 C	30	200	4.1	3 G	3		
1571	1091	6	- mengvoeder, p.c. >= 100 t/u	300	100	300 C Z	50 R	300	4.2	3 G	3		
1572	1092		Vervaardiging van voer voor huisdieren	200	100	200 C	30	200	4.1	2 G	2		
1581	1071	0	Broodfabrieken, brood- en banketbakkerijen:										
1581	1071	1	- v.c. < 7500 kg meel/week, bij gebruik van charge-ovens	30	10	30 C	10	30	2	1 G	1		
1581	1071	2	- v.c. >= 7500 kg meel/week	100	30	100 C	30	100	3.2	2 G	2		
1582	1072		Banket, biscuit- en koekfabrieken	100	10	100 C	30	100	3.2	2 G	2		
1584	10821	0	Verwerking cacao-bonen en vervaardiging chocolade- en suikerwerk:										
1584	10821	1	- Cacao- en chocoladefabrieken: p.o. > 2.000 m ²	500	50	100	50 R	500	5.1	2 G	3		
1584	10821	2	- cacao- en chocoladefabrieken vervaardigen van chocoladewerken met p.o. < 2.000 m ²	100	30	50	30	100	3.2	2 G	2		
1584	10821	3	- cacao- en chocoladefabrieken vervaardigen van chocoladewerken met p.o. <= 200 m ²	30	10	30	10	30	2	1 G	1		
1584	10821	4	- Suikerwerkfabrieken met suiker branden	300	30	50	30 R	300	4.2	2 G	2		
1584	10821	5	- Suikerwerkfabrieken zonder suiker branden: p.o. > 200 m ²	100	30	50	30 R	100	3.2	2 G	2		
1584	10821	6	- suikerwerkfabrieken zonder suiker branden: p.o. <= 200 m ²	30	10	30	10	30	2	1 G	1		
1585	1073		Deegwarenfabrieken	50	30	10	10	50	3.1	2 G	2		
1586	1083	0	Koffiebranderijen en theepakkerijen:										
1586	1083	1	- koffiebranderijen	500	30	200 C	10	500 D	5.1	2 G	1		
1586	1083	2	- theepakkerijen	100	10	30	10	100	3.2	2 G	1		
1587	108401		Vervaardiging van azijn, specerijen en kruiden	200	30	50	10	200	4.1	2 G	1		
1589	1089		Vervaardiging van overige voedingsmiddelen	200	30	50	30	200 D	4.1	2 G	2		
1589.1	1089		Bakkerijgrondstoffenfabrieken	200	50	50	50 R	200	4.1	2 G	2		
1589.2	1089	0	Soep- en soeparomafabrieken:										
1589.2	1089	1	- zonder poederdrogen	100	10	50	10	100	3.2	2 G	2		
1589.2	1089	2	- met poederdrogen	300	50	50	50 R	300	4.2	2 G	2		
1589.2	1089		Bakmeel- en puddingpoederfabrieken	200	50	50	30	200	4.1	2 G	2		
1591	110101		Destilleerderijen en likeurstokerijen	300	30	200 C	30	300	4.2	2 G	2		
1592	110102	0	Vervaardiging van ethylalcohol door gisting:										
1592	110102	1	- p.c. < 5.000 t/j	200	30	200 C	30 R	200	4.1	1 G	2		
1592	110102	2	- p.c. >= 5.000 t/j	300	50	300 C	50 R	300	4.2	2 G	3	B	
1593 t/m 1595	1102 t/m 1104		Vervaardiging van wijn, cider e.d.	10	0	30 C	0	30	2	1 G	1		

Bijlage 1 Staat van Bedrijfsactiviteiten

SBI-1993	SBI-2008	nummer	OMSCHRIJVING	AFSTANDEN IN METERS					CATEGORIE	INDICES			
				GEUR	STOF	GELUID	GEVAAR	GROOTSTE AFSTAND		VERKEER	VISUEEL	BODEM	LUCHT
-	-												
1596	1105		Bierbrouwerijen	300	30	100 C	50 R	300	4.2	2 G	2		
1597	1106		Mouterijen	300	50	100 C	30	300	4.2	2 G	2		
1598	1107		Mineraalwater- en frisdrankfabrieken	10	0	100	50 R	100	3.2	3 G	2		
16	12	-	VERWERKING VAN TABAK										
160	120		Tabakverwerkende industrie	200	30	50 C	30	200	4.1	2 G	1		
17	13	-	VERVAARDIGING VAN TEXTIEL										
171	131		Bewerken en spinnen van textielvezels	10	50	100	30	100	3.2	2 G	1		
172	132	0	Weven van textiel:										
172	132	1	- aantal weefgetouwen < 50	10	10	100	0	100	3.2	2 G	1		
172	132	2	- aantal weefgetouwen >= 50	10	30	300 Z	50	300	4.2	3 G	2		
173	133		Textielveredelingsbedrijven	50	0	50	10	50	3.1	2 G	2	B	
174, 175	139		Vervaardiging van textielwaren	10	0	50	10	50	3.1	1 G	1		
1751	1393		Tapijt-, kokos- en vloermattenfabrieken	100	30	200	10	200	4.1	2 G	2	B	L
176, 177	139, 143		Vervaardiging van gebreide en gehaakte stoffen en artikelen	0	10	50	10	50	3.1	1 G	2		
18	14	-	VERVAARDIGING VAN KLEDING; BEREIDEN EN VERVEN VAN BONT										
181	141		Vervaardiging kleding van leer	30	0	50	0	50	3.1	1 G	1		
182	141		Vervaardiging van kleding en -toebehoren (excl. van leer)	10	10	30	10	30	2	2 G	2		
183	142, 151		Bereiden en verven van bont; vervaardiging van artikelen van bont	50	10	10	10	50	3.1	1 G	1	B	L
19	15	-	VERVAARDIGING VAN LEER EN LEDERWAREN (EXCL. KLEDING)										
191	151,152		Lederfabrieken	300	30	100	10	300	4.2	2 G	2	B	L
192	151		Lederwarenfabrieken (excl. kleding en schoeisel)	50	10	30	10	50 D	3.1	2 G	2		
193	152		Schoenenfabrieken	50	10	50	10	50	3.1	2 G	1		
20	16	-	HOUTINDUSTRIE EN VERVAARDIGING ARTIKELEN VAN HOUT, RIET, KURK E.D.										
2010.1	16101		Houtzagerijen	0	50	100	50 R	100	3.2	2 G	2		
2010.2	16102	0	Houtconserveringsbedrijven:										
2010.2	16102	1	- met creosootolie	200	30	50	10	200	4.1	2 G	2	B	L
2010.2	16102	2	- met zoutoplossingen	10	30	50	10	50	3.1	2 G	1	B	
202	1621		Fineer- en plaatmaterialenfabrieken	100	30	100	10	100	3.2	3 G	2	B	
203, 204, 205	162	0	Timmerwerkfabrieken, vervaardiging overige artikelen van hout	0	30	100	0	100	3.2	2 G	2		
203, 204, 205	162	1	Timmerwerkfabrieken, vervaardiging overige artikelen van hout, p.o. < 200 m2	0	30	50	0	50	3.1	1 G	1		

Bijlage 1 Staat van Bedrijfsactiviteiten

SBI-1993	SBI-2008	nummer	OMSCHRIJVING	AFSTANDEN IN METERS					CATEGORIE	INDICES			
				GEUR	STOF	GELUID	GEVAAR	GROOTSTE AFSTAND		VERKEER	VISUEEL	BODEM	LUCHT
205	162902		Kurkwaren-, riet- en vlechtwerf fabrieken	10	10	30	0	30	2	1 G	1		
21	17	-	VERVAARDIGING VAN PAPIER, KARTON EN PAPIER- EN KARTONWAREN										
2111	1711		Vervaardiging van pulp	200	100	200 C	50 R	200	4.1	3 G	2		
2112	1712	0	Papier- en kartonfabrieken:										
2112	1712	1	- p.c. < 3 t/u	50	30	50 C	30 R	50	3.1	1 G	2		
2112	1712	2	- p.c. 3 - 15 t/u	100	50	200 C Z	50 R	200	4.1	2 G	2		
2112	1712	3	- p.c. >= 15 t/u	200	100	300 C Z	100 R	300	4.2	3 G	2		
212	172		Papier- en kartonwarenfabrieken	30	30	100 C	30 R	100	3.2	2 G	2		
2121.2	17212	0	Golfkartonfabrieken:										
2121.2	17212	1	- p.c. < 3 t/u	30	30	100 C	30 R	100	3.2	2 G	2		
2121.2	17212	2	- p.c. >= 3 t/u	50	30	200 C Z	30 R	200	4.1	2 G	2		
22	58	-	UITGEVERIJEN, DRUKKERIJEN EN REPRODUKTIE VAN OPGENOMEN MEDIA										
221	581		Uitgeverijen (kantoren)	0	0	10	0	10	1	1 P	1		
2221	1811		Drukkerijen van dagbladen	30	0	100 C	10	100	3.2	3 G	2	B	L
2222	1812		Drukkerijen (vlak- en rotatie-diepdrukkerijen)	30	0	100	10	100	3.2	3 G	2	B	
2222.6	18129		Kleine drukkerijen en kopieerinstallaties	10	0	30	0	30	2	1 P	1	B	
2223	1814	A	Grafische afwerking	0	0	10	0	10	1	1 G	1		
2223	1814	B	Binderijen	30	0	30	0	30	2	2 G	1		
2224	1813		Grafische reproductie en zetten	30	0	10	10	30	2	2 G	1	B	
2225	1814		Overige grafische activiteiten	30	0	30	10	30 D	2	2 G	1	B	
223	182		Reproductiebedrijven opgenomen media	0	0	10	0	10	1	1 G	1		
23	19	-	AARDOLIE-/STEENKOOLVERWERK. IND.; BEWERKING SPLIJT-/KWEESTOFFEN										
2320.2	19202	A	Smeeroliën- en vettenfabrieken	50	0	100	30 R	100	3.2	2 G	2	B	L
2320.2	19202	B	Recyclingbedrijven voor afgewerkte olie	300	0	100	50 R	300	4.2	2 G	2	B	L
2320.2	19202	C	Aardolieproductenfabrieken n.e.g.	300	0	200	50 R	300 D	4.2	2 G	2	B	L
24	20	-	VERVAARDIGING VAN CHEMISCHE PRODUCTEN										
2411	2011	0	Vervaardiging van industriële gassen:										
2411	2011	2	- overige gassenfabrieken, niet explosief	100	0	500 C	100 R	500	5.1	3 G	3		L
2411	2011	3	- overige gassenfabrieken, explosief	100	0	500 C	300 R	500	5.1	3 G	3		L
2412	2012		Kleur- en verfstoffenfabrieken	200	0	200 C	200 R	200 D	4.1	3 G	3	B	L
2413	2012	0	Anorg. chemische grondstoffenfabrieken:										
2413	2012	1	- niet vallend onder "post-Seveso-richtlijn"	100	30	300 C	300 R	300 D	4.2	2 G	3	B	L

Bijlage 1 Staat van Bedrijfsactiviteiten

SBI-1993	SBI-2008	nummer	OMSCHRIJVING	AFSTANDEN IN METERS					CATEGORIE	INDICES			
				GEUR	STOF	GELUID	GEVAAR	GROOTSTE AFSTAND		VERKEER	VISUEEL	BODEM	LUCHT
252	222	1	- zonder fenolharsen	200	50	100	100 R	200	4.1	2 G	2		
252	222	2	- met fenolharsen	300	50	100	200 R	300	4.2	2 G	2	B	L
252	222	3	- productie van verpakkingsmateriaal en assemblage van kunststofbouwmaterialen	50	30	50	30	50	3.1	2 G	1		
26	23	-	VERVAARDIGING VAN GLAS, AARDEWERK, CEMENT-, KALK- EN GIPSPRODUKTEN										
261	231	0	Glasfabrieken:										
261	231	1	- glas en glasprodukten, p.c. < 5.000 t/j	30	30	100	30	100	3.2	1 G	1		L
261	231	2	- glas en glasprodukten, p.c. >= 5.000 t/j	30	100	300 C Z	50 R	300	4.2	2 G	2		L
261	231	3	- glaswol en glasvezels, p.c.< 5.000 t/j	300	100	100	30	300	4.2	1 G	1		L
261	231	4	- glaswol en glasvezels, p.c. >= 5.000 t/j	500	200	300 C Z	50 R	500	5.1	2 G	2		L
2615	231		Glasbewerkingsbedrijven	10	30	50	10	50	3.1	1 G	1		
262, 263	232, 234	0	Aardewerkfabrieken:										
262, 263	232, 234	1	- vermogen elektrische ovens totaal < 40 kW	10	10	30	10	30	2	1 G	1		L
262, 263	232, 234	2	- vermogen elektrische ovens totaal >= 40 kW	30	50	100	30	100	3.2	2 G	2		L
264	233	A	Baksteen en baksteenelementenfabrieken	30	200	200	30	200	4.1	2 G	2		L
264	233	B	Dakpannenfabrieken	50	200	200	100 R	200	4.1	2 G	2		
2651	2351	0	Cementfabrieken:										
2651	2351	1	- p.c. < 100.000 t/j	10	300	500 C	30 R	500	5.1	2 G	2		
2652	235201	0	Kalkfabrieken:										
2652	235201	1	- p.c. < 100.000 t/j	30	200	200	30 R	200	4.1	2 G	2		
2652	235201	2	- p.c. >= 100.000 t/j	50	500	300 Z	50 R	500	5.1	3 G	3		
2653	235202	0	Gipsfabrieken:										
2653	235202	1	- p.c. < 100.000 t/j	30	200	200	30 R	200	4.1	2 G	2		
2653	235202	2	- p.c. >= 100.000 t/j	50	500	300 Z	50 R	500	5.1	3 G	3	B	
2661.1	23611	0	Betonwarenfabrieken:										
2661.1	23611	1	- zonder persen, triltafels en bekistingtrille	10	100	200	30	200	4.1	2 G	2	B	
2661.1	23611	2	- met persen, triltafels of bekistingtrillers, p.c. < 100 t/d	10	100	300	30	300	4.2	2 G	2	B	
2661.2	23612	0	Kalkzandsteenfabrieken:										
2661.2	23612	1	- p.c. < 100.000 t/j	10	50	100	30	100	3.2	2 G	2		
2661.2	23612	2	- p.c. >= 100.000 t/j	30	200	300 Z	30	300	4.2	3 G	3		
2662	2362		Mineraalgebonden bouwplatenfabrieken	50	50	100	30	100	3.2	2 G	2		
2663, 2664	2363, 2364	0	Betonmortelcentrales:										
2663, 2664	2363, 2364	1	- p.c. < 100 t/u	10	50	100	10	100	3.2	3 G	2		
2663, 2664	2363, 2364	2	- p.c. >= 100 t/u	30	200	300 Z	10	300	4.2	3 G	3		

Bijlage 1 Staat van Bedrijfsactiviteiten

SBI-1993	SBI-2008	nummer	OMSCHRIJVING	AFSTANDEN IN METERS					CATEGORIE	INDICES				
				GEUR	STOF	GELUID	GEVAAR	GROOTSTE AFSTAND		VERKEER	VISUEEL	BODEM	LUCHT	
29	27, 28, 33	0	Machine- en apparatenfabrieken incl. reparatie:											
29	27, 28, 33	1	- p.o. < 2.000 m2	30	30	100	30	100 D	3.2	2 G	1	B		
29	27, 28, 33	2	- p.o. >= 2.000 m2	50	30	200	30	200 D	4.1	3 G	2	B		
29	28, 33	3	- met proefdraaien verbrandingsmotoren >= 1 MW	50	30	300	Z 30	300 D	4.2	3 G	2	B		
30	26, 28, 33	-	VERVAARDIGING VAN KANTOORMACHINES EN COMPUTERS											
30	26, 28, 33	A	Kantoomachines- en computerfabrieken incl. reparatie	30	10	30	10	30	2	1 G	1			
31	26, 27, 33	-	VERVAARDIGING VAN OVER. ELEKTR. MACHINES, APPARATEN EN BENODIGDH.											
311	271, 331		Elektromotoren- en generatorenfabrieken incl. reparatie	200	30	30	50	200	4.1	1 G	2	B	L	
312	271, 273		Schakel- en installatiemateriaalfabrieken	200	10	30	50	200	4.1	1 G	2	B	L	
313	273		Elektrische draad- en kabelfabrieken	100	10	200	100 R	200 D	4.1	2 G	2		L	
314	272		Accumulatoren- en batterijenfabrieken	100	30	100	50	100	3.2	2 G	2	B	L	
315	274		Lampenfabrieken	200	30	30	300 R	300	4.2	2 G	2	B	L	
316	293		Elektrotechnische industrie n.e.g.	30	10	30	10	30	2	1 G	1			
32	26, 33	-	VERVAARDIGING VAN AUDIO-, VIDEO-, TELECOM-APPARATEN EN -BENODIGDH.											
321 t/m 323	261, 263, 264, 331		Vervaardiging van audio-, video- en telecom-apparatuur e.d. incl. reparatie	30	0	50	30	50 D	3.1	2 G	1	B		
3210	2612		Fabrieken voor gedrukte bedrading	50	10	50	30	50	3.1	1 G	2	B		
33	26, 32, 33	-	VERVAARDIGING VAN MEDISCHE EN OPTISCHE APPARATEN EN INSTRUMENTEN											
33	26, 32, 33	A	Fabrieken voor medische en optische apparaten en instrumenten e.d. incl. reparatie	30	0	30	0	30	2	1 G	1			
34	29		VERVAARDIGING VAN AUTO'S, AANHANGWAGENS EN OPLEGGERS											
341	291	0	Autofabrieken en assemblagebedrijven											
341	291	1	- p.o. < 10.000 m2	100	10	200 C	30 R	200 D	4.1	3 G	2	B		
341	291	2	- p.o. >= 10.000 m2	200	30	300	Z 50 R	300	4.2	3 G	2	B	L	
3420.1	29201		Carrosseriefabrieken	100	10	200	30 R	200	4.1	2 G	2	B		
3420.2	29202		Aanhangwagen- en opleggerfabrieken	30	10	200	30	200	4.1	2 G	2	B		
343	293		Auto-onderdelenfabrieken	30	10	100	30 R	100	3.2	2 G	2			
35	30	-	VERVAARDIGING VAN TRANSPORTMIDDELEN (EXCL. AUTO'S, AANHANGWAGENS)											
351	301, 3315	0	Scheepsbouw- en reparatiebedrijven:											
351	301, 3315	1	- houten schepen	30	30	50	10	50	3.1	2 G	1	B		

Bijlage 1 Staat van Bedrijfsactiviteiten

SBI-1993	SBI-2008	nummer	OMSCHRIJVING	AFSTANDEN IN METERS					CATEGORIE	INDICES				
				GEUR	STOF	GELUID	GEVAAR	GROOTSTE AFSTAND		VERKEER	VISUEEL	BODEM	LUCHT	
-	-													
40	35	B1	- covergisting, verbranding en vergassing van mest, slib, GFT en reststromen voedingsindustrie	100	50	100	30 R	100	3.2	2 G	1			L
40	35	B2	- vergisting, verbranding en vergassing van overige biomassa	50	50	100	30 R	100	3.2	2 G	1			L
40	35	C0	Elektriciteitsdistributiebedrijven, met transformatorvermogen:											
40	35	C1	- < 10 MVA	0	0	30 C	10	30	2	1 P	1	B		
40	35	C2	- 10 - 100 MVA	0	0	50 C	30	50	3.1	1 P	1	B		
40	35	C3	- 100 - 200 MVA	0	0	100 C	50	100	3.2	1 P	2	B		
40	35	C4	- 200 - 1000 MVA	0	0	300 C Z	50	300	4.2	1 P	2	B		
40	35	C5	- >= 1000 MVA	0	0	500 C Z	50	500	5.1	1 P	2	B		
40	35	D0	Gasdistributiebedrijven:											
40	35	D1	- gascompressorstations vermogen < 100 MW	0	0	300 C	100	300	4.2	1 P	1			
40	35	D2	- gascompressorstations vermogen >= 100 MW	0	0	500 C	200 R	500	5.1	1 P	2			
40	35	D3	- gas: reduceer-, compressor-, meet- en regelinst. Cat. A	0	0	10 C	10	10	1	1 P	1			
40	35	D4	- gasdrukregel- en meetruimten (kasten en gebouwen), cat. B en C	0	0	30 C	10	30	2	1 P	1			
40	35	D5	- gasontvang- en -verdeelsstations, cat. D	0	0	50 C	50 R	50	3.1	1 P	1			
40	35	E0	Warmtevoorzieningsinstallaties, gasgestookt:											
40	35	E1	- stadsverwarming	30	10	100 C	50	100	3.2	1 P	2			
40	35	E2	- blokverwarming	10	0	30 C	10	30	2	1 P	1			
41	36	-	WINNING EN DITRIBUTIE VAN WATER											
41	36	A0	Waterwinning-/ bereiding- bedrijven:											
41	36	A2	- bereiding met chloorbleekloog e.d. en/of straling	10	0	50 C	30	50	3.1	1 G	2			
41	36	B0	Waterdistributiebedrijven met pompvermogen:											
41	36	B1	- < 1 MW	0	0	30 C	10	30	2	1 P	1			
41	36	B2	- 1 - 15 MW	0	0	100 C	10	100	3.2	1 P	1			
41	36	B3	- >= 15 MW	0	0	300 C	10	300	4.2	1 P	2			
45	41, 42, 43	-	BOUWNIJVERHEID											
45	41, 42, 43	0	Bouwbedrijven algemeen: b.o. > 2.000 m ²	10	30	100	10	100	3.2	2 G	2	B		
45	41, 42, 43	1	- bouwbedrijven algemeen: b.o. <= 2.000 m ²	10	30	50	10	50	3.1	2 G	1	B		
45	41, 42, 43	2	Aannemersbedrijven met werkplaats: b.o. > 1000 m ²	10	30	50	10	50	3.1	2 G	1	B		
45	41, 42, 43	3	- aannemersbedrijven met werkplaats: b.o. < 1000 m ²	0	10	30	10	30	2	1 G	1	B		
50	45, 47	-	HANDEL/REPARATIE VAN AUTO'S, MOTORFIETSEN; BENZINESERVICESTATIONS											
501	451		Handel in vrachtauto's (incl. import en reparatie)	10	10	100	10	100	3.2	2 G	1			
5020.4	45204	A	Autoplaatswerkhuizen	10	30	100	10	100	3.2	1 G	1			

Bijlage 1 Staat van Bedrijfsactiviteiten

SBI-1993	SBI-2008	nummer	OMSCHRIJVING	AFSTANDEN IN METERS					CATEGORIE	INDICES			
				GEUR	STOF	GELUID	GEVAAR	GROOTSTE AFSTAND		VERKEER	VISUEEL	BODEM	LUCHT
5153.4	46735	5	- algemeen: b.o. > 200 m ²	0	30	100	0	100	3.2	2 G	2		
5153.4	46735	6	- algemeen: b.o. <= 200 m ²	0	10	30	0	30	2	1 G	1		
5154	4674	0	Grth in ijzer- en metaalwaren en verwarmingsapparatuur:										
5154	4674	1	- algemeen: b.o. > 2.000 m ²	0	0	50	10	50	3.1	2 G	2		
5154	4674	2	- algemeen: b.o. < = 2.000 m ²	0	0	30	0	30	2	1 G	1		
5155.1	46751		Grth in chemische producten	50	10	30	100 R	100 D	3.2	2 G	2	B	
5155.2	46752		Grth in kunstmeststoffen	30	30	30	30 R	30	2	1 G	1		
5156	4676		Grth in overige intermediaire goederen	10	10	30	10	30	2	2 G	2		
518	466	0	Grth in machines en apparaten:										
518	466	1	- machines voor de bouwnijverheid	0	10	100	10	100	3.2	2 G	2		
518	466	2	- overige	0	10	50	0	50	3.1	2 G	1		
519	466, 469		Overige grth (bedrijfsmeubels, emballage, vakbenodigdheden e.d.	0	0	30	0	30	2	2 G	1		
52	47	-	DETAILHANDEL EN REPARATIE T.B.V. PARTICULIEREN										
5261	4791		Postorderbedrijven	0	0	50	0	50	3.1	2 G	1		
55	55	-	LOGIES-, MAALTIJDEN- EN DRANKENVERSTREKKING										
5552	562		Cateringbedrijven	10	0	30 C	10	30	2	1 G/B	1		
60	49	-	VERVOER OVER LAND										
6021.1	493		Bus-, tram- en metrostations en -remises	0	10	100 C	0	100 D	3.2	2 P	2		
6022	493		Taxibedrijven	0	0	30 C	0	30	2	2 P	1		
6023	493		Touringcarbedrijven	10	0	100 C	0	100	3.2	2 G	1		
6024	494	0	Goederenwegvervoerbedrijven (zonder schoonmaken tanks): b.o. > 1000 m ²	0	0	100 C	30	100	3.2	3 G	1		
6024	494	1	- Goederenwegvervoerbedrijven (zonder schoonmaken tanks) b.o. <= 1000 m ²	0	0	50 C	30	50	3.1	2 G	1		
603	495		Pomp- en compressorstations van pijpleidingen	0	0	30 C	10	30 D	2	1 P	1	B	
61, 62	50, 51	-	VERVOER OVER WATER / DOOR DE LUCHT										
61, 62	50, 51	A	Vervoersbedrijven (uitsluitend kantoren)	0	0	10	0	10	1	2 P	1		
63	52	-	DIENSTVERLENING T.B.V. HET VERVOER										
6311.2	52242	0	Laad-, los- en overslagbedrijven t.b.v. binnenvaart:										
6311.2	52242	1	- containers	0	10	300	50 R	300	4.2	2 G	2		
6311.2	52242	10	- tankercleaning	300	10	100	200 R	300	4.2	1 G	2	B	
6311.2	52242	2	- stukgoederen	0	10	100	50 R	100 D	3.2	2 G	2	B	
6311.2	52242	3	- ertsen, mineralen, e.d., opslagopp. < 2.000 m ²	30	200	300	30	300	4.2	2 G	2	B	
6311.2	52242	5	- granen of meelsoorten, v.c. < 500 t/u	50	300	200	50 R	300	4.2	2 G	2		

Bijlage 1 Staat van Bedrijfsactiviteiten

SBI-1993	SBI-2008	nummer	OMSCHRIJVING	AFSTANDEN IN METERS					CATEGORIE	INDICES				
				GEUR	STOF	GELUID	GEVAAR	GROOTSTE AFSTAND		VERKEER	VISUEEL	BODEM	LUCHT	
-	-													
6311.2	52242	6	- granen of meelsoorten, v.c. >= 500 t/u	100	500	300 Z	100 R	500	5.1	3 G	3			
6311.2	52242	7	- steenkool, opslagopp. < 2.000 m2	50	300	300	50	300	4.2	2 G	2	B		
6311.2	52242	8	- steenkool, opslagopp. >= 2.000 m2	50	500	500 Z	100	500	5.1	3 G	3	B		
6312	52102, 52109	A	Distributiecentra, pak- en koelhuizen	30	10	50 C	50 R	50 D	3.1	2 G	2			
6312	52109	B	Opslaggebouwen (verhuur opslagruimte)	0	0	30 C	10	30	2	2 G	1			
6322, 6323	5222		Overige dienstverlening t.b.v. vervoer (kantoren)	0	0	10	0	10	1	2 P	1			
64	53	-	POST EN TELECOMMUNICATIE											
641	531, 532		Post- en koeriersdiensten	0	0	30 C	0	30	2	2 P	1			
642	61	A	Telecommunicatiebedrijven	0	0	10 C	0	10	1	1 P	1			
642	61	B0	zendinstallaties:											
642	61	B1	- LG en MG, zendvermogen < 100 kW (bij groter vermogen: onderzoek!)	0	0	0 C	100	100	3.2	1 P	2			
642	61	B2	- FM en TV	0	0	0 C	10	10	1	1 P	2			
642	61	B3	- GSM en UMTS-steunzenders (indien bouwvergunningplichtig)	0	0	0 C	10	10	1	1 P	2			
71	77	-	VERHUUR VAN TRANSPORTMIDDELEN, MACHINES, ANDERE ROERENDE GOEDEREN											
711	7711		Personenautoverhuurbedrijven	10	0	30	10	30	2	2 P	1			
712	7712, 7739		Verhuurbedrijven voor transportmiddelen (excl. personenauto's)	10	0	50	10	50 D	3.1	2 G	1			
713	773		Verhuurbedrijven voor machines en werktuigen	10	0	50	10	50 D	3.1	2 G	1	B		
714	772		Verhuurbedrijven voor roerende goederen n.e.g.	10	10	30	10	30 D	2	2 G	2			
72	62	-	COMPUTERSERVICE- EN INFORMATIETECHNOLOGIE											
72	62	A	Computerservice- en informatietechnologie-bureau's e.d.	0	0	10	0	10	1	1 P	1			
72	58, 63	B	Datacentra	0	0	30 C	0	30	2	1 P	1			
73	72	-	SPEUR- EN ONTWIKKELINGSWERK											
731	721		Natuurwetenschappelijk speur- en ontwikkelingswerk	30	10	30	30 R	30	2	1 P	1			
74	63, 69tm71, 73, 74, 77, 78, 80tm82	-	OVERIGE ZAKELIJKE DIENSTVERLENING											
747	812		Reinigingsbedrijven voor gebouwen	50	10	30	30	50 D	3.1	1 P	1	B		
7481.3	74203		Foto- en filmontwikkelcentrales	10	0	30 C	10	30	2	2 G	1	B		
7484.3	82991		Veilingen voor landbouw- en visserijproducten	50	30	200 C	50 R	200	4.1	3 G	2			
90	37, 38, 39	-	MILIEUDIENSTVERLENING											
9001	3700	A0	RWZI's en gierverwerkingsinricht., met afdekking voorbezinktanks:											
9001	3700	A1	- < 100.000 i.e.	200	10	100 C	10	200	4.1	2 G	1			

Bijlage 1 Staat van Bedrijfsactiviteiten

SBI-1993	SBI-2008	nummer	OMSCHRIJVING	AFSTANDEN IN METERS					CATEGORIE	INDICES			
				GEUR	STOF	GELUID	GEVAAR	GROOTSTE AFSTAND		VERKEER	VISUEEL	BODEM	LUCHT
9001	3700	A2	- 100.000 - 300.000 i.e.	300	10	200 C Z	10	300	4.2	2 G	1		
9001	3700	A3	- >= 300.000 i.e.	500	10	300 C Z	10	500	5.1	3 G	2		
9001	3700	B	rioolgemalen	30	0	10 C	0	30	2	1 P	1		
9002.1	381	A	Vuilophaal-, straatreinigingsbedrijven e.d.	50	30	50	10	50	3.1	2 G	1		
9002.1	381	B	Gemeentewerven (afval-inzameldepots)	30	30	50	30 R	50	3.1	2 G	1	B	
9002.1	381	C	Vuiloverslagstations	200	200	300	30	300	4.2	3 G	3	B	
9002.2	382	A0	Afvalverwerkingsbedrijven:										
9002.2	382	A1	- mestverwerking/korrelfabrieken	500	10	100 C	10	500	5.1	3 G	3		
9002.2	382	A2	- kabelbranderijen	100	50	30	10	100	3.2	1 G	1	B	L
9002.2	382	A4	- pathogeen afvalverbranding (voor ziekenhuizen)	50	10	30	10	50	3.1	1 G	2		L
9002.2	382	A5	- oplosmiddeltherugwinning	100	0	10	30 R	100 D	3.2	1 G	2	B	L
9002.2	382	A6	- afvalverbrandingsinrichtingen, thermisch vermogen > 75 MW	300	200	300 C Z	50	300 D	4.2	3 G	3	B	L
9002.2	382	A7	- verwerking fotochemisch en galvano-afval	10	10	30	30 R	30	2	1 G	1	B	L
9002.2	382	B	Vuilstortplaatsen	300	200	300	10	300	4.2	3 G	3	B	
9002.2	382	C0	Composteerbedrijven:										
9002.2	382	C1	- niet-belucht v.c. < 5.000 ton/jr	300	100	50	10	300	4.2	2 G	2	B	
9002.2	382	C3	- belucht v.c. < 20.000 ton/jr	100	100	100	10	100	3.2	2 G	2	B	
9002.2	382	C4	- belucht v.c. > 20.000 ton/jr	200	200	100	30	200	4.1	3 G	2	B	
9002.2	382	C5	- GFT in gesloten gebouw	200	50	100	100 R	200	4.1	3 G	1	B	L
92	59	-	CULTUUR, SPORT EN RECREATIE										
921, 922	591, 592, 601, 602		Studio's (film, TV, radio, geluid)	0	0	30 C	10	30	2	2 G	1		
9213	5914		Bioscopen	0	0	30 C	0	30	2	3 P	1		
9232	9004		Theaters, schouwburgen, concertgebouwen, evenementenhallen	0	0	30 C	0	30	2	3 P	1		
9233	9321		Recreatiecentra, vaste kermis e.d.	30	10	300	10	300 D	4.2	3 P	3		
9234	8552		Muziek- en balletscholen	0	0	30	0	30	2	2 P	1		
9234.1	85521		Dansscholen	0	0	30 C	0	30	2	2 P	1		
9251, 9252	9101, 9102		Bibliotheken, musea, ateliers, e.d.	0	0	10	0	10	1	2 P	1		
9253.1	91041		Dierentuinen	100	10	50 C	0	100	3.2	3 P	1		
9253.1	91041		Kinderboerderijen	30	10	30 C	0	30	2	1 P	1		
926	931	0	Zwembaden:										
926	931	1	- overdekt	10	0	50 C	10	50	3.1	3 P	1		
926	931	2	- niet overdekt	30	0	200	10	200	4.1	3 P	1		
926	931	A	Sporthallen	0	0	50 C	0	50	3.1	2 P	1		
926	931	B	Bowlingcentra	0	0	30 C	0	30	2	2 P	1		

Bijlage 1 Staat van Bedrijfsactiviteiten

SBI-1993	SBI-2008	nummer	OMSCHRIJVING	AFSTANDEN IN METERS					CATEGORIE	INDICES			
				GEUR	STOF	GELUID	GEVAAR	GROOTSTE AFSTAND		VERKEER	VISUEEL	BODEM	LUCHT
926	931	C	Overdekte kunstijsbanen	0	0	100 C	50 R	100	3.2	2 P	1		
926	931	D	Stadions en open-lucht-ijsbanen	0	0	300 C	50 R	300	4.2	3 P	2		
926	931	E	Maneges	50	30	30	0	50	3.1	2 P	1		
926	931	F	Tennisbanen (met verlichting)	0	0	50 C	0	50	3.1	2 P	2		
926	931	G	Veldsportcomplex (met verlichting)	0	0	50 C	0	50	3.1	2 P	2		
926	931	H	Golfbanen	0	0	10	0	10	1	2 P	1		
926	931	I	Kunstskibanen	0	0	30 C	50 R	50	3.1	2 P	2		
926	931	0	Schietinrichtingen:										
926	931	1	- binnenbanen: geweer- en pistoolbanen	0	0	200 C	10	200	4.1	2 P	1		
926	931	10	- buitenbanen met voorzieningen: pistoolbanen	10	0	1000	200	1000	5.3	1 P	1		
926	931	11	- buitenbanen met voorzieningen: boogbanen	0	0	30	30	30	2	1 P	1		
926	931	2	- binnenbanen: boogbanen	0	0	10 C	10	10	1	1 P	1		
926	931	3	- vrije buitenbanen: kleiduiven	0	0	200	300	300	4.2	2 P	1		L
926	931	7	- vrije buitenbanen: boogbanen	0	0	10	200	200	4.1	1 P	1		
926	931	8	- buitenbanen met voorzieningen: schietbomen	10	0	300	500	500	5.1	2 P	1		
926	931	A	Skelter- en kartbanen, in een hal	10	0	50	10	50	3.1	2 P	1		
926	931	B	Skelter- en kartbanen, open lucht, < 8 uur/week in gebruik	50	30	500	30	500	5.1	2 P	1	B	
926	932	G	Jachthavens met diverse voorzieningen	10	10	50 C	30	50	3.1	3 P	1	B	
9271	9200		Casino's	10	0	30 C	0	30	2	3 P	1		
9272.1	92009		Amusementshallen	0	0	30 C	0	30	2	2 P	1		
9272.4	93299		Modelvliegtuig-velden	10	0	300	100	300	4.2	1 P	1		
93	96	-	OVERIGE DIENSTVERLENING										
9301.1	96011	A	Wasserijen en strijkinrichtingen	30	0	50 C	30	50	3.1	2 G	1		
9301.1	96011	B	Tapijtreinigingsbedrijven	30	0	50	30	50	3.1	2 G	1		L
9301.2	96012		Chemische wasserijen en ververijen	30	0	30	30 R	30	2	2 G	1	B	L
9301.3	96013	A	Wasverzendinrichtingen	0	0	30	0	30	2	1 G	1		
9305	9609	A	Dierenasiels en -pensions	30	0	100 C	0	100	3.2	1 P	1		

Bijlage 4 Nadere toelichting Staat van Bedrijfsactiviteiten

Nadere toelichting staat van bedrijfsactiviteiten

Deze bijlage is ontleend aan "Bedrijven en milieuzonering", Sdu Uitgevers bv, Den Haag (2009).

1. Hoofdindeling

Tabel 1 omvat de bedrijfstypen met codering volgens de Standaard Bedrijfsindeling (SBI) 2008. Bij die bedrijfstypen is rekening gehouden met de normaliter bij deze bedrijven voorkomende opslagen en installaties.

Tabel 2 omvat algemene opslagen en installaties voor situaties dat:

1. bedrijven bijzondere opslagen en/of installaties hebben, die anders dan "normaal" zijn voor die bedrijven of
2. het betreft opslagen en/of installaties, die op zich niet als een bepaald bedrijf of bedrijfstype kunnen worden aangemerkt, maar wel als een relevante bedrijfsactiviteit in het kader van een bestemmingsplan.

2. Afstanden voor geur, stof, geluid en gevaar

Per bedrijfstype zijn voor elk van de aspecten geur, stof, geluid en gevaar de afstanden aangegeven die in de meeste gevallen kunnen worden aangehouden tussen een bedrijf en woonbebouwing, om hinder en schade aan mensen tot een aanvaardbaar niveau te beperken. Voor elk van de aspecten is de noodzakelijk geachte afstand bepaald. In principe geldt de afstand tussen enerzijds de perceelsgrens van het bedrijf en anderzijds de gevel van een woning. Uit de vier verkregen afstanden kan de uiteindelijk noodzakelijk geachte afstand worden afgeleid: de grootste van de vier. Bij deze invulling zijn de volgende afstandscategorieën gehanteerd voor omgevingstype rustige woonwijk en rustig buitengebied:

10 m
30 m
50 m
100 m
200 m
300 m
500 m
700 m
1.000 m
1.500 m

Mocht een bedrijf meerdere SBI-codes kennen, dan moet voor elk aspect de grootste afstand worden genomen. Dat geldt ook voor de gebruikte installaties en opslagen. Opgemerkt dient te worden dat de methodiek in de eerste plaats is ontwikkeld om in nieuwe situaties een vestigingsplaats voor een bedrijf vast te stellen en niet voor toetsing van bestaande situaties.

Daarom wordt bij bestaande situaties uitgegaan van de maatregelen, die voor een nieuwe vestiging van een dergelijk bedrijfs- /activiteitstype redelijkerwijs kunnen worden verwacht. Verder gelden de afstanden alleen in relatie tot rustige woonwijken gelegen in zuivere woongebieden, dus niet voor woningen die in gebieden liggen met een andere bestemming of kwalificatie.

Voor de toepassing van deze methodiek op bestaande situaties is het zeker niet zo dat elk bedrijf, dat is gevestigd op kortere afstand tot aaneengesloten woonbebouwing dan de wenselijke, zonder meer onaanvaardbaar is. Wel geeft de gewenste afstand een maat voor potentiële hinder, gevaar of schade.

3. Gevaar: risico (R) en vuurwerk (V)

Voor bepaalde bedrijfstypen is na de afstand voor gevaar de letter R van "risico" aangegeven. Dat houdt in dat voor deze bedrijfsactiviteiten moet worden nagegaan of het Bevi van toepassing is.

Daarnaast is bij bepaalde bedrijfstypen na de afstand voor gevaar de letter V van "vuurwerk" opgenomen. Voor deze bedrijfsactiviteiten dient getoetst te worden aan het Vuurwerkbesluit.

4. Categorie

De milieucategorie wordt afgeleid van de grootste afstand van de afstanden, die daarvóór in de kolommen geur, stof, geluid en gevaar zijn vermeld. De milieucategorie is vermeld in kolom 'categorie'.

Onder de kop "categorie" is een indeling opgenomen, in tien mogelijke milieucategorieën:

<i>milieucategorie</i>	<i>grootste afstand</i>
1	10 m
2	30 m
3.1	50 m
3.2	100 m
4.1	200 m
4.2	300 m
5.1	500 m
5.2	700 m
5.3	1.000 m
6	1.500 m

5. Indices voor verkeersaantrekkende werking, bodem (B) en lucht (L)

Het aspect verkeer(saantrekkende werking) is kwalitatief beoordeeld. Dat weerspiegelt zich in een indicatie omtrent de bronsterkte:

1. potentieel geringe verkeersaantrekkende werking;
2. potentieel aanzienlijke verkeersaantrekkende werking;
3. potentieel zeer grote verkeersaantrekkende werking.

Het aspect bodem (bodemverontreiniging) geeft aan dat een activiteit een verhoogde kans op bodemverontreiniging geeft.

Het aspect lucht (luchtverontreiniging) geeft aan dat een activiteit een uitstoot van schadelijke stoffen naar de lucht heeft die mogelijk in planologisch opzicht relevant is.

6. Verklaring gebruikte afkortingen

-	:	niet van toepassing / niet relevant
<	:	kleiner dan
>	:	groter dan
=	:	gelijk aan
cat.	:	categorie
e.d.	:	en dergelijke
i.e.	:	inwonereenheden
kl.	:	klasse
n.e.g.	:	niet elders genoemd
o.c.	:	opslagcapaciteit
p.c.	:	productiecapaciteit
p.o.	:	productieoppervlak
b.o.	:	bedrijfsoppervlak
v.c.	:	verwerkingscapaciteit
u	:	uur
d	:	dag

w : week
j : jaar
B : bodemverontreiniging
L : luchtverontreiniging
R : risico (Besluit externe veiligheid inrichting mogelijk van toepassing)
V : vuurwerkbesluit van toepassing