

Nota voor burgemeester en wethouders

Team
DEV-OV

Onderwerp

benoemen van straatnamen Bathmen Enk fase 3

1- Notagegevens		2- Bestuursorgaan	
Notanummer	2020-001155	<input checked="" type="checkbox"/> B & W	23-06-2020
Datum	23-06-2020	<input type="checkbox"/> Raad	--
Programma:		<input type="checkbox"/> Burgemeester	--
05 Ruimtelijke ontwikkeling		College van B & W	
Portefeuillehouder Weth. Grijzen		- Burgemeester	- Weth. Grijzen
		- Weth. De Geest	- Weth. Verhaar
		- Weth. Walder	- Weth. Rorink

Besluitenlijst	d.d.		d.d.		d.d.
<input checked="" type="checkbox"/> Akkoordstukken	23-06-2020	<input type="checkbox"/> Openbaar	--	<input type="checkbox"/> Besloten	--

Routing	d.d.	par.	
Wethouder	17-06-2020	<input type="checkbox"/> adj.secr.	--
Programmamanager	17-06-2020	<input checked="" type="checkbox"/> gem.secr.	18-06-2020
		BIS Openbaar	
		Status	Definitief 2020-06-24

Bijlagen

Bijlage 1 Bestaande situatie

Bijlage 2 Nieuwe situatie

Bijlage 3 voorstel Oudheidkundige Kring Bathmen

Bijlage 4 B & W besluit

B & W d.d.: 23-06-2020

Besloten wordt:

- Het benoemen van 7 straten van het nieuwbouwplan Bathmen Enk fase 3, Grote Molenakker (straatcode 22050), Biezenakker (straatcode 22051), Scholtenakker (straatcode 22052), Kruisakker (straatcode 22053), Kievitsakker (straatcode 22054), Bonenakker (straatcode 22055), Veldakker (straatcode 22056) en wijknaam: De akkers;
- de nota en het besluit openbaar maken.

Financiële aspecten:

Financiële gevolgen voor de gemeente?	Nee
Begrotingswijziging	Nee

Voorstel openbaarmaking conform Wet Openbaarheid Bestuur (Wob)

- De nota en het besluit openbaar te maken
- De nota en het besluit openbaar te maken vergezeld van bijgaand persbericht
- De nota en het besluit openbaar te maken nadat
- De nota en het besluit openbaar te maken, behalve...
- Het besluit openbaar te maken, maar niet de nota, gelet op artikel:
- De nota en het besluit niet openbaar te maken, gelet op artikel:

Kennisgeving/ Bekendmaking Awb

Kennisgeving (publicatie) conform Awb	Ja
Bekendmaking conform Awb	Ja

ADVIESRADEN:

Moet een van de adviesraden gehoord worden of op de hoogte gesteld?	Ja
Adviesraad/ Adviesraden	
Adviesraad Straatnaamgeving	

Toelichting

Inleiding

De nieuw te benoemen straten maken onderdeel uit van het nieuwbouwplan 'Bathmen Enk fase 3' aan de rand van het dorp Bathmen. In dit nieuwbouwplan worden 123 nieuwe woningen gesitueerd. Hiervoor is het nodig 7 nieuwe straten te benoemen. De huidige en de nieuwe situatie zijn weergegeven in respectievelijk bijlage 1 en 2. Het voorstel is om de gekleurde straten te benoemen.

Beoogd resultaat

Het benoemen van 7 straten:

Grote Molenakker (straatcode 22050), Biezenakker (straatcode 22051), Scholtenakker (straatcode 22052), Kruisakker (straatcode 22053), Kievitsakker (straatcode 22054), Bonenakker (straatcode 22055), Veldakker (straatcode 22056)

Wijknaam: De Akkers

Kader

Op grond van artikel 2:1 van de Verordening naamgeving en nummering Deventer is het college van Burgemeester en Wethouders bevoegd straten een naam te geven.

Argumenten voor en tegen

Advies Oudheidkundige Kring Bathmen (OKB):

OKB heeft voor het thema historische veldnamen gekozen zoals deze voorkwamen in de Bathmense Enk vanaf de 18^e en 19^e eeuw. Bij het toekennen van de straatnamen is uitgegaan van veldnamen die ter plaatse van of zeer nabij het nieuwbouwplan waren gelegen. Voor de samenhang en de eenduidigheid is gekozen voor namen die alle eindigen op "akker". Gezien de archeologische vondst van een laat middeleeuwse standardmolen op naast gelegen terrein, is de historische veldnaam Molenakker van grote betekenis. De naam kwam al voor in 1713 en later ook als Grote- en Kleine Molenakker. Aangezien er in Bathmen al verschillende straatnamen met het woord molen in de naam zijn, is voor de naam Grote molenakker gekozen.

Extern draagvlak (partners)

Het plan is voorgelegd aan de commissie voor straatnaamgeving. De commissie heeft aan de Oudheidkundige Kring Bathmen een voorstel voor de straatnamen gevraagd.

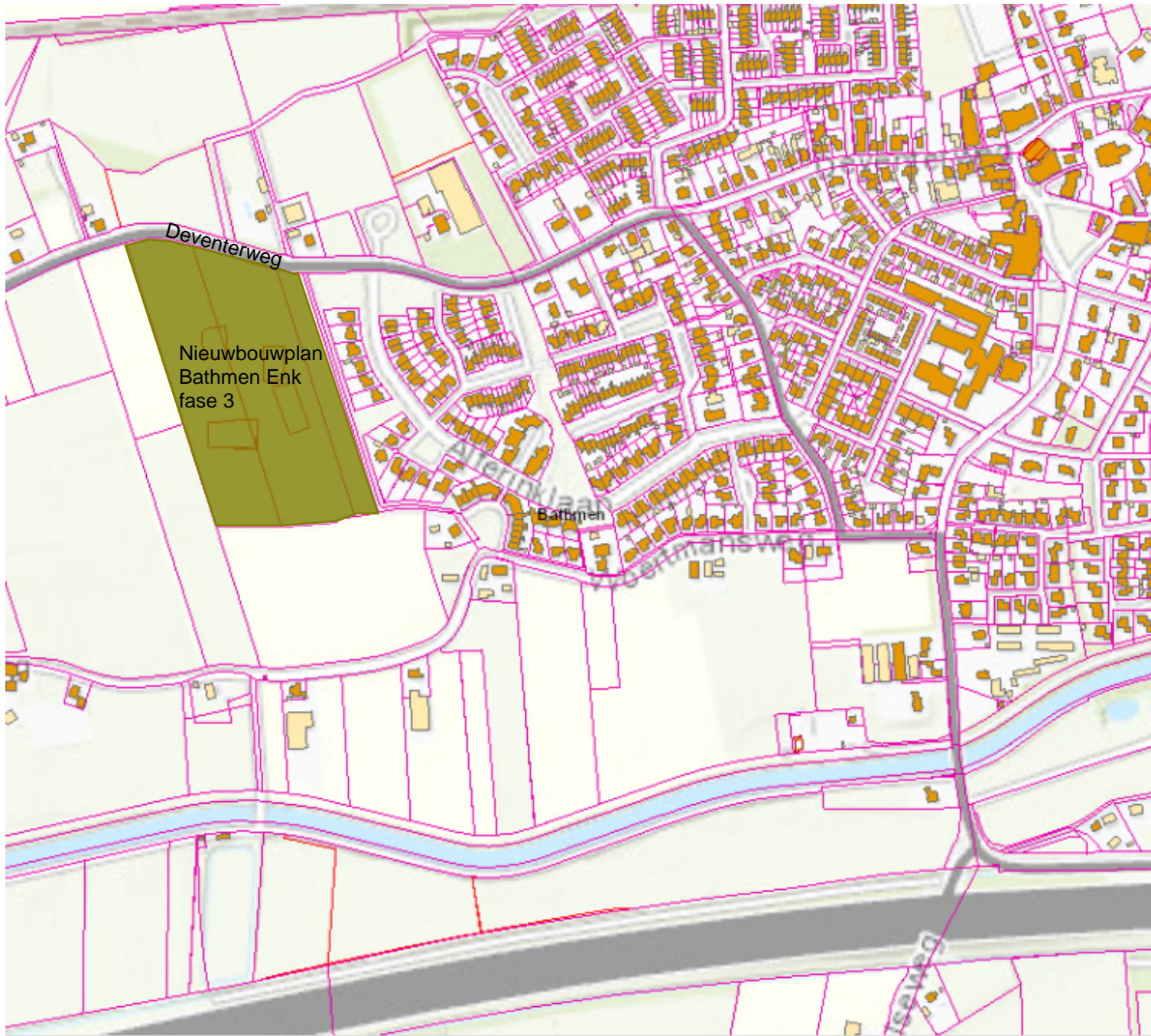
De commissie heeft het voorstel overgenomen en heeft geadviseerd om de nieuwe straten 'Grote Molenakker, Biezenakker, Scholtenakker, Kruisakker, Kievitsakker, Bonenakker, Veldakker' te benoemen, met als wijknaam 'De Akkers'.

Financiële consequenties

n.v.t.

Aanpak/uitvoering

Publicatie na besluitvorming conform AWB



ADVIES

Straatnamen nieuwbouwplan Bathmense Enk Fase 3

Voor het benoemen van de straatnamen is gekozen voor het thema historische veldnamen, zoals deze voorkwamen in de Bathmense Enk vanaf de 18^e en 19^e eeuw. De veldnamen zijn ontleend aan het boekje "Veldnamen in Bathmen", uitgegeven door de Stichting Matrijs in 1987.

Op initiatief van de Oudheidkundige Kring Bathmen (toen nog aangeduid als Historische Kring voor Bathmen en omgeving) heeft van 1980 tot en met 1983 een inventarisatie plaatsgevonden van de toen nog bekende veldnamen in Bathmen. Onder redactie van de Commissie voor Veldnamen van de Culturele Raad Overijssel is hiervan het boekje samengesteld en door de Historische Kring nog aangevuld met een lijst van boerderijnamen.

Bij het toekennen van de straatnamen is uitgegaan van veldnamen die ter plaatse van of zeer nabij het nieuwbouwplan waren gelegen. Voor de samenhang en de eenduidigheid is gekozen voor namen die alle eindigen op "akker". Gezien de vondst van een laat middeleeuwse standerdmolen bij archeologisch onderzoek op een aanpalend perceel, is de historische veldnaam Molenakker hier van grote betekenis. De naam Molenakker kwam al in 1713 voor, later ook de Grote en Kleine Molenakker. In Bathmen komen op dit moment al een Molenstraat, Molenweg en Molenhof voor. Om zoveel mogelijk verwarring te voorkomen, wordt voor dit plan gekozen voor de naam Grote Molenakker. Deze naam zou dan gekoppeld moeten worden aan de toegangsweg en de belangrijkste weg die door het gehele plan loopt, aangeduid met de nummers 1 en 3.

In het veldnamenboekje komt ter plaatse van dit nieuwbouwplan eveneens de naam Heilige Looakker voor. Enige twijfel bestaat of de toevoeging akker hier terecht is. In de geschiedschrijving is steeds sprake van het Heilige Loo of ook Hillige Loo, zonder de aanduiding akker. Om deze reden is deze naam niet opgenomen in dit voorstel.

Aangezien dit nieuwbouwplan slechts één ontsluiting kent op de Deventerweg en dus redelijk op zichzelf staand is, kan deze wijk ook kortweg "De Akkers" worden genoemd.

Voorstel tot het benoemen van de volgende straatnamen in de wijk Bathmense Enk Fase 3:

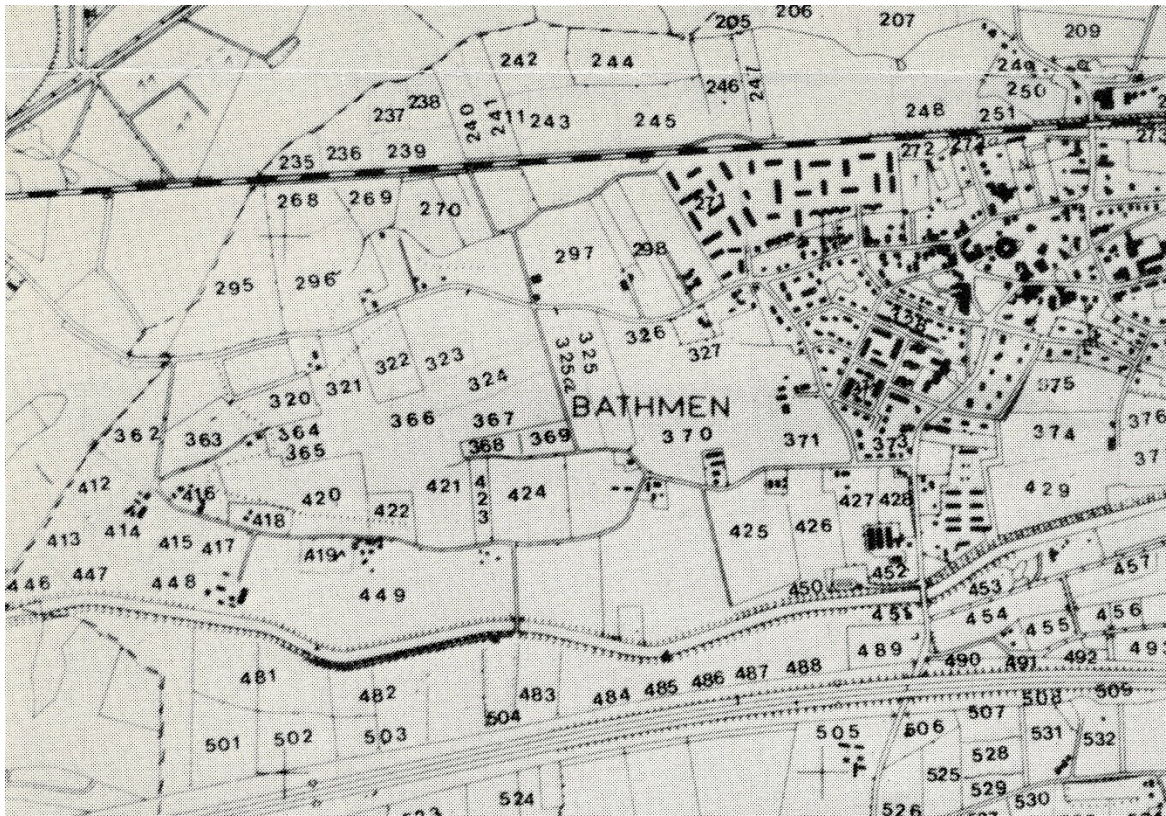
(Voor de nummering zie bijgaande kaart)

- Nummer 1 en 3- Grote Molenakker
- Nummer 2 - Biezenakker
- Nummer 4 - Scholtenakker
- Nummer 5 - Kruisakker
- Nummer 6 - Kievitsakker
- Nummer 7 - Bonenakker
- Nummer 8 - Veldakker
- Nummer 9 - is vervallen

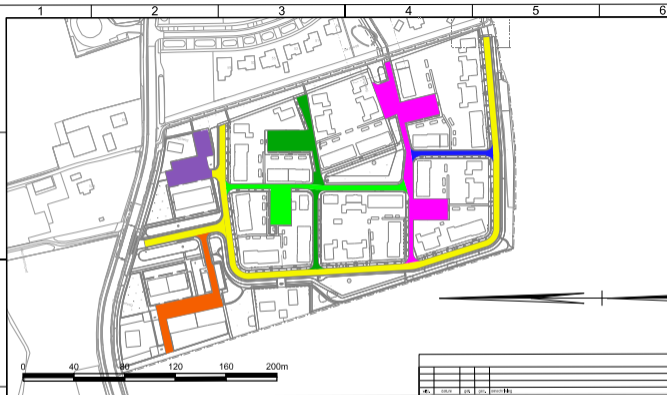
Hopelijk kunt u instemmen met dit advies en de straatnamen in de woonwijk Bathmense Enk Fase 3 in overeenstemming met bovenstaand voorstel vaststellen.








De Oudheidkundige Kring Bathmen
31 mei 2020


Situatie van de 'Akkers' op de Historische kaart Bathmense Enk



Straat nummer	voorgestelde naam	historische veldnaam nummer
Nummer 1 en 3	- Grote Molenakker	325
Nummer 2	- Biezenakker	323
Nummer 4	- Scholtenakker	367
Nummer 5	- Kruisakker	366
Nummer 6	- Kievitsakker	421
Nummer 7	- Bonenakker	423
Nummer 8	- Veldakker	365
Nummer 9	- is vervallen	



- | | | | |
|---|-------------------|---|-------------|
|  | Grote Molensakker |  | Klantsakker |
|  | Biezensakker |  | Bonensakker |
|  | Scholiansakker |  | Veltakker |
|  | Kruisakker | | |

№	titel	gk	gk	gk	versch	toel
overlegover:						
Ruimte en Samenleving						schaal: 1:2000
infect:						afmeting: A4
Bathense Erk						status: opdr.
interwop:						datum: 2011
Straatnaambd						tekennummer: 141
						1 van 1
 gemeente Deventer				Team Overleg Ruimte en Samenleving Gegevenshoofd GED		Bureauhoofd Projectleider 1323 CC Deventer 34 000 00001 1414 1323@deventer.nl