








LEGENDA

- Plangebied
 -  Plangrens
- Bestemmingen
 -  W [16] Wonen, bouwregel 16
- Bouwvlak
 -  bouwvlak
- Bouwaanduidingen
 -  [bg] bijgebouwen
- Maatvoering
 -  1 maximum aantal wooneenheden
 -  6.5/8 maximum goothoogte (m), maximum bouwhoogte (m)
- Verklaring
 -  Ondergrond

Gemeente Deventer



NAAM PLAN

Raalderweg ong, naast 6

NAAM GML-BESTAND

NL.IMRO.0150.Chw032-OW01

DATUM

13-6-2022

BLAD VAN BLADEN

1 VAN 1

FORMAAT

A3



Best M ingenieursbureau
 Buiksloterdijk 338 1034 ZG Amsterdam
 020 6338110 www.bestm.nl



ruimtelijke plannen en advies
 Twentepoort Oost 16A 7609 RG Almelo
 0546 454466 www.bjjz.nu

TEKENAAR

MvL

SCHAAL

1 : 1000