












LEGENDA

- Plangebied
 -  Plangrens
- Bestemmingen
 -  G Groen
 -  V-V Verkeer - Verblijfsgebied
 -  W Wonen
- Bouwvlak
 -  bouwvlak
- Bouwaanduidingen
 -  [aeg] aaneengebouwd
 -  [bg] bijgebouwen
 -  [-sba-vbg] specifieke bouwaanduiding uitgesloten - vrijstaande bijgebouwen
- Maatvoering
 -  4 maximum aantal wooneenheden
 -  3.5/10 maximum goothoogte (m), maximum bouwhoogte (m)
- Verklaring
 -  Ondergrond

Gemeente Deventer



NAAM PLAN

Oude Okersteeg 3

NAAM GML-BESTAND

NL.IMRO.0150.P373-OW01

DATUM

2-4-2019

BLAD VAN BLADEN

1 VAN 1

FORMAAT

A3



Best M ingenieursbureau
 Buiksloterdijk 338 1034 ZG Amsterdam
 020 6338110 www.bestm.nl



ruimtelijke plannen en advies
 Twentepoort Oost 16A 7609 RG Almelo
 0546 454466 www.bjz.nu

TEKENAAR

MvL

SCHAAL

1 : 1000