

Dit document bevat rekenresultaten van AERIUS Calculator. Het betreft de hoogst berekende stikstofbijdragen per stikstofgevoelig Natura 2000-gebied, op basis van rekenpunten die overlappen met habitattypen en/of leefgebieden die aangewezen zijn in het kader van de Wet natuurbescherming, gekoppeld aan een aangewezen soort, of nog onbekend maar mogelijk wel relevant.

De berekening op basis van stikstofemissies gaat uit van de componenten ammoniak (NH₃) en/of stikstofoxide (NO_x).

Wilt u verder rekenen of gegevens wijzigen? Importeer de pdf dan in Calculator. Voor meer toelichting verwijzen wij u naar de website www.aerius.nl.

Berekening bestaand en nieuw

- ▶ Kenmerken
- ▶ Samenvatting emissies
- ▶ Depositieresultaten
- ▶ Gedetailleerde emissiegegevens

Verdere toelichting over deze PDF kunt u vinden in een bijbehorende leeswijzer. Deze leeswijzer en overige documentatie is te raadplegen via:
<https://www.aerius.nl/handleidingen-en-leeswijzers>.

AERIUS CALCULATOR

Contact

Rechtspersoon	Inrichtingslocatie
Theo Schulpen	Cruquiusweg 45a, 2102 LS Heemstede

Activiteit

Omschrijving	AERIUS kenmerk	
HB Heemstede	RqShXCBhjRYF	
Datum berekening	Rekenjaar	Rekenconfiguratie
25 oktober 2020, 13:01	2020	Berekend voor natuurgebieden

Totale emissie

	Situatie 1	Situatie 2	Vershil
NOx	-	< 1 kg/j	< 1 kg/j
NH ₃	780,00 kg/j	172,22 kg/j	-607,78 kg/j

Resultaten

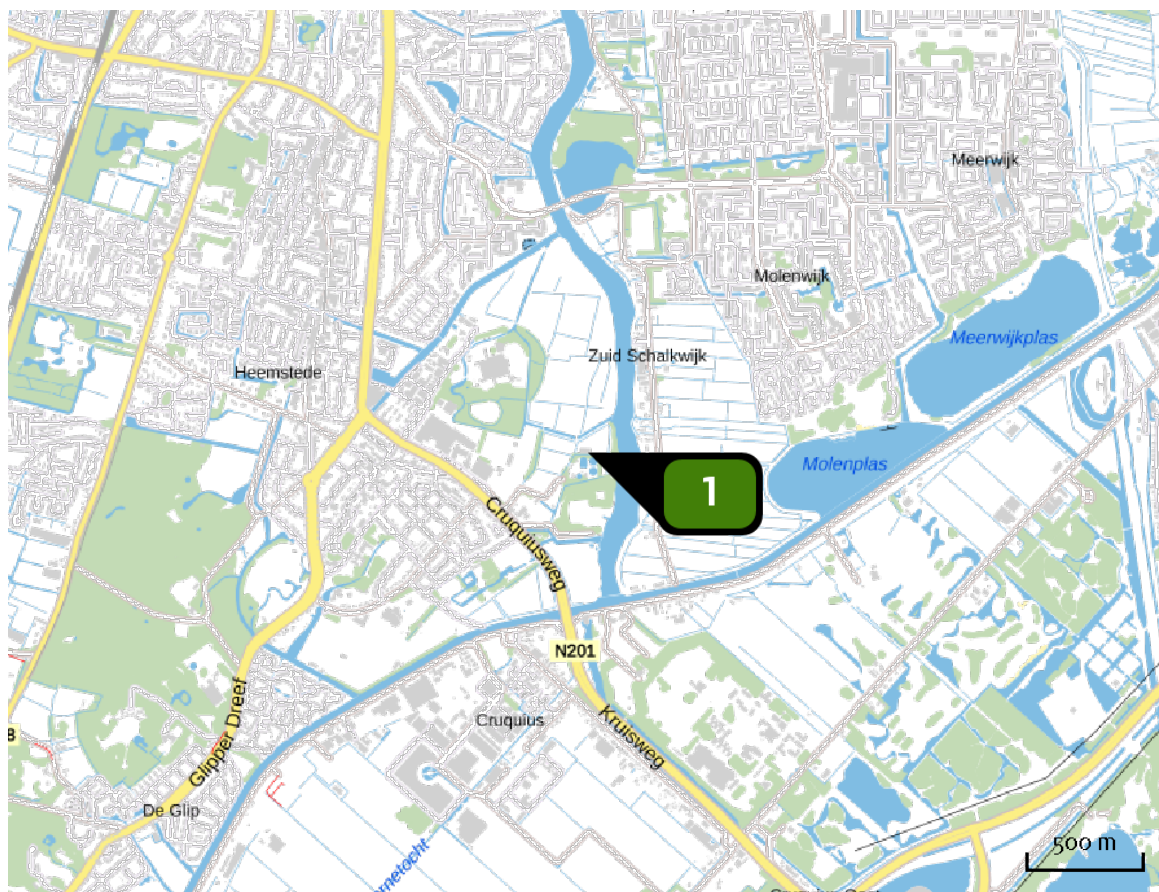
Hectare met
hoogste verschil
(mol/ha/j)

Natuurgebied
Uw berekening heeft geen verschillen opgeleverd boven 0,00 mol/ha/jr.

Toelichting

omzetten melrundveehoudeij naar een natuurgedreven gemengd bedrijf

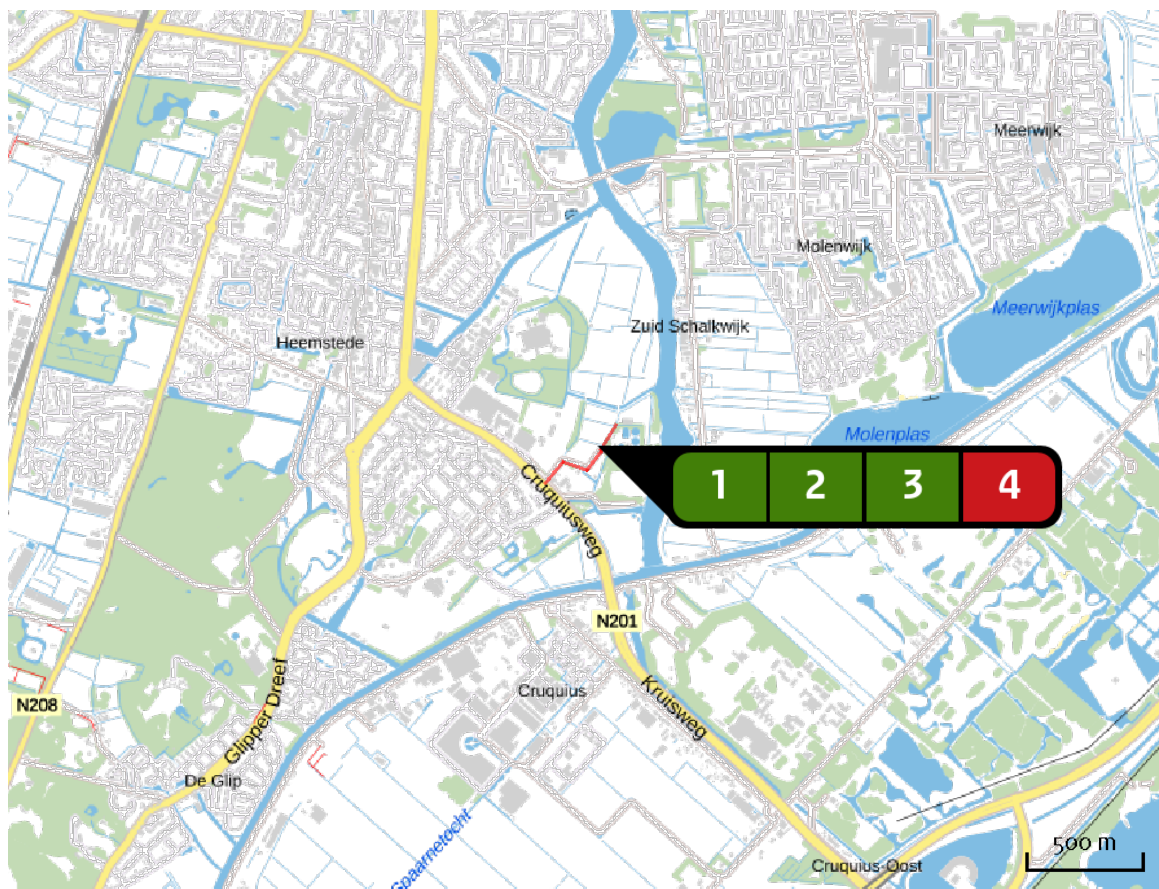
Locatie
bestaand



Emissie
bestaand

Bron Sector	Emissie NH ₃	Emissie NO _x
<div style="display: flex; align-items: center;"> <div style="background-color: #006633; color: white; border-radius: 50%; width: 30px; height: 30px; display: flex; align-items: center; justify-content: center; margin-right: 10px;">1</div> <div> <p>Bron 1</p> <p> Landbouw Stalemissies</p> </div> </div>	780,00 kg/j	-

Locatie
nieuw



Emissie
nieuw

Bron Sector	Emissie NH ₃	Emissie NO _x
1 Bron 1 Landbouw Stalemissies	25,00 kg/j	-
2 Bron 2 Landbouw Stalemissies	62,35 kg/j	-
3 Bron 3 Landbouw Stalemissies	84,82 kg/j	-
4 Bron 4 Wegverkeer Buitenwegen	< 1 kg/j	< 1 kg/j

Resultaten
stikstof
gevoelige
Natura 2000
gebieden
(mol/ha/j)

Natuurgebied	Hectare met hoogste verschil			Verskil op (bijna) overbelaste hexagonen*
	Situatie 1	Situatie 2	Vershil	
Meijndel & Berkheide	0,01	0,00	0,00	
Noordhollands Duinreservaat	0,01	0,00	0,00	
Schoorlse Duinen	0,01	0,00	0,00	
Zwanenwater & Pettemerduinen	0,01	0,00	0,00	
Solleveld & Kapittelduinen	0,01	0,00	0,00	
Oostelijke Vechtplassen	0,01	0,00	0,00	
Veluwe	0,01	0,00	0,00	
Duinen Den Helder-Callantsoog	0,01	0,00	0,00	
Westduinpark & Wapendal	0,01	0,00	0,00	
Nieuwkoopse Plassen & De Haeck	0,01	0,00	0,00	
Coepelduynen	0,01	0,00	0,00	-0,01
Naardermeer	0,01	0,00	0,00	-0,01
Kennemerland-Zuid	0,01	0,00	- 0,01	
Botshol	0,01	0,00	- 0,01	
Eilandspolder	0,01	0,00	- 0,01	
Ilperveld, Varkensland, Oostzanerveld & Twiske	0,01	0,00	- 0,01	
Wormer- en Jisperveld & Kalverpolder	0,02	0,00	- 0,01	
Polder Westzaan	0,02	0,01	- 0,02	

* Als de hoogste depositietoename plaatsvindt op een hexagoon waar géén sprake is van een (naderende) stikstofoverbelasting, dan is de hoogste toename op een hexagoon met wel een (naderende) stikstofoverbelasting in deze kolom weergegeven.

Resultaten
per
habitatype
(mol/ha/j)voor de 10
stikstofgevoelige
Natura 2000-
gebieden met het
hoogste resultaat

Meijendel & Berkheide

Habitatype	Hectare met hoogste verschil			Verskil op (bijna) overbelaste hexagonalen*
	Situatie 1	Situatie 2	Verskil	
H216o Duindoornstruwelen	0,01	0,00	0,00	
H218oB Duinbossen (vochtig)	0,01	0,00	0,00	
H212o Witte duinen	0,01	0,00	0,00	
H213oA Griuze duinen (kalkrijk)	0,01	0,00	0,00	
H213oB Griuze duinen (kalkarm)	0,01	0,00	0,00	
H218oC Duinbossen (binnenduinrand)	0,01	0,00	0,00	
Lg12 Zoom, mantel en droog struweel van de duinen	0,01	0,00	0,00	
H218oAo Duinbossen (droog), overig	0,01	0,00	0,00	
ZGH213oA Griuze duinen (kalkrijk)	0,01	0,00	0,00	
H219oB Vochtige duinvalleien (kalkrijk)	0,01	0,00	0,00	
H219oAe Vochtige duinvalleien (open water), (matig) eutrofe vormen	0,01	0,00	0,00	
ZGH218oAbe Duinbossen (droog), berken-eikenbos	0,01	0,00	0,00	
ZGH218oC Duinbossen (binnenduinrand)	0,01	0,00	0,00	
ZGH213oB Griuze duinen (kalkarm)	0,01	0,00	0,00	
ZGH218oAo Duinbossen (droog), overig	0,01	0,00	0,00	
ZGH216o Duindoornstruwelen	0,01	0,00	0,00	-0,01
H219oAom Vochtige duinvalleien (open water), oligo- tot mesotrofe vormen	0,01	0,00	- 0,01	
H218oAbe Duinbossen (droog), berken-eikenbos	0,01	0,00	- 0,01	

Meijendel & Berkheide

Habitatype	Hectare met hoogste verschil			Verskil op (bijna) overbelaste hexagonalen*
	Situatie 1	Situatie 2	Verskil	
ZGH218oB Duinbossen (vochtig)	0,01	0,00	- 0,01	

Noordhollands Duinreservaat

Habitatype	Hectare met hoogste verschil			Verskil op (bijna) overbelaste hexagonalen*
	Situatie 1	Situatie 2	Vershil	
H2130A Grijs duinen (kalkrijk)	0,01	0,00	0,00	
H2130B Grijs duinen (kalkarm)	0,01	0,00	0,00	
H2140B Duinheiden met kraaihei (droog)	0,01	0,00	0,00	
H2120 Witte duinen	0,01	0,00	0,00	
H2160 Duindoornstruwelen	0,01	0,00	0,00	
H2140A Duinheiden met kraaihei (vochtig)	0,01	0,00	0,00	
H2130C Grijs duinen (heischraal)	0,01	0,00	0,00	
H2170 Kruiwilgstruwelen	0,01	0,00	0,00	
H2190B Vochtige duinvalleien (kalkrijk)	0,01	0,00	0,00	
H2180B Duinbossen (vochtig)	0,01	0,00	0,00	
H2180A Duinbossen (droog), berken-eikenbos	0,01	0,00	0,00	
H2190A Vochtige duinvalleien (open water)	0,01	0,00	0,00	
H2150 Duinheiden met struikhei	0,01	0,00	0,00	
H2190C Vochtige duinvalleien (ontkalkt)	0,01	0,00	0,00	
H7210 Galigaanmoerassen	0,01	0,00	0,00	
H6410 Blauwgraslanden	0,01	0,00	0,00	
H2180C Duinbossen (binnenduinrand)	0,01	0,00	0,00	
Lg12 Zoom, mantel en droog struweel van de duinen	0,01	0,00	- 0,01	
ZGH2180C Duinbossen (binnenduinrand)	0,01	0,00	- 0,01	

Noordhollands Duinreservaat

Habitatype	Hectare met hoogste verschil			Verskil op (bijna) overbelaste hexagonalen*
	Situatie 1	Situatie 2	Verskil	
ZGH2180A Duinbossen (droog), berken-eikenbos	0,02	0,00	- 0,01	

Schoorlse Duinen

Habitatype	Hectare met hoogste verschil			Verskil op (bijna) overbelaste hexagonalen*
	Situatie 1	Situatie 2	Vershil	
H2120 Witte duinen	0,01	0,00	0,00	
H2130A Griuze duinen (kalkrijk)	0,01	0,00	0,00	
H2130B Griuze duinen (kalkarm)	0,01	0,00	0,00	
H2140B Duinheiden met kraaihei (droog)	0,01	0,00	0,00	
H2140A Duinheiden met kraaihei (vochtig)	0,01	0,00	0,00	
H2180Abe Duinbossen (droog), berken-eikenbos	0,01	0,00	0,00	
H2150 Duinheiden met struikhei	0,01	0,00	0,00	
H2190Aom Vochtige duinvalleien (open water), oligo- tot mesotrofe vormen	0,01	0,00	0,00	
H2110 Embryonale duinen	0,01	0,00	0,00	
H2170 Kruiwilgstruwelen	0,01	0,00	0,00	
H2160 Duindoornstruwelen	0,01	0,00	0,00	-
ZGH2130B Griuze duinen (kalkarm)	0,01	0,00	0,00	
H2190C Vochtige duinvalleien (ontkalkt)	0,01	0,00	0,00	
H2180B Duinbossen (vochtig)	0,01	0,00	- 0,01	
H2180C Duinbossen (binnenduinrand)	0,01	0,00	- 0,01	

Zwanenwater & Pettemerduinen

Habitatype	Hectare met hoogste verschil			Verskil op (bijna) overbelaste hexagonalen*
	Situatie 1	Situatie 2	Vershil	
H2130B Griuze duinen (kalkarm)	0,01	0,00	0,00	
H2140B Duinheiden met kraaihei (droog)	0,01	0,00	0,00	
H2180B Duinbossen (vochtig)	0,01	0,00	0,00	
H2190Aom Vochtige duinvalleien (open water), oligo- tot mesotrofe vormen	0,01	0,00	0,00	
H2190C Vochtige duinvalleien (ontkalkt)	0,01	0,00	0,00	
H6230vka Heischrale graslanden, vochtig kalkarm	0,01	0,00	0,00	
H2140A Duinheiden met kraaihei (vochtig)	0,01	0,00	0,00	
H2120 Witte duinen	0,01	0,00	0,00	
H2130A Griuze duinen (kalkrijk)	0,01	0,00	0,00	
H7210 Galigaanmoerassen	0,01	0,00	0,00	
H2150 Duinheiden met struikhei	0,01	0,00	0,00	
H2170 Kruipwilgstruwelen	0,01	0,00	0,00	
ZGH2170 Kruipwilgstruwelen	0,01	0,00	0,00	
H2180Abe Duinbossen (droog), berken-eikenbos	0,01	0,00	0,00	
H2190B Vochtige duinvalleien (kalkrijk)	0,01	0,00	0,00	
H6410 Blauwgraslanden	0,01	0,00	0,00	
H9999:85 Habitatype onbekend/onzeker KDW op basis meest kritische relevante type (H2130B;H6230).	0,01	0,00	0,00	

Solleveld & Kapittelduinen

Habitatype	Hectare met hoogste verschil			Verskil op (bijna) overbelaste hexagonalen*
	Situatie 1	Situatie 2	Verskil	
H2130B Grijs duinen (kalkarm)	0,01	0,00	0,00	
H2150 Duinheiden met struikhei	0,01	0,00	0,00	
H2180Ao Duinbossen (droog), overig	0,01	0,00	0,00	
H2180C Duinbossen (binnenduinrand)	0,01	0,00	0,00	
ZGH2130B Grijs duinen (kalkarm)	0,01	0,00	0,00	
H2160 Duindoornstruwelen	0,01	0,00	0,00	
H2120 Witte duinen	0,01	0,00	0,00	
H2130A Grijs duinen (kalkrijk)	0,01	0,00	0,00	
H2180A Duinbossen (droog), berken-eikenbos	0,01	0,00	0,00	
H2180Abe Duinbossen (droog), berken-eikenbos	0,01	0,00	0,00	

Oostelijke Vechtplassen

Habitatype	Hectare met hoogste verschil			Verskil op (bijna) overbelaste hexagonalen*
	Situatie 1	Situatie 2	Verskil	
ZGH3140 Kranswierwateren	0,01	0,00	0,00	
H3150 Meren met krabbenscheer en fonteinkruiden, buiten afgesloten zeearmen	0,01	0,00	0,00	
ZGH3150 Meren met krabbenscheer en fonteinkruiden, buiten afgesloten zeearmen	0,01	0,00	0,00	
H3140 Kranswierwateren	0,01	0,00	0,00	
H9999:95 Habitatype onbekend/onzeker KDW op basis meest kritische relevante type (H7140B).	0,01	0,00	0,00	
H7140B Overgangs- en trilvenen (veenmosrietlanden)	0,01	0,00	0,00	
H7140A Overgangs- en trilvenen (trilvenen)	0,01	0,00	0,00	
ZGH91Do Hoogveenbossen	0,01	0,00	0,00	
H91Do Hoogveenbossen	0,01	0,00	0,00	
ZGH7140B Overgangs- en trilvenen (veenmosrietlanden)	0,01	0,00	0,00	
H6410 Blauwgraslanden	0,01	0,00	- 0,01	
H7210 Galigaanmoerassen	0,01	0,00	- 0,01	
H4010B Vochtige heiden (laagveengebied)	0,01	0,00	- 0,01	

Veluwe

Habitatype	Hectare met hoogste verschil			Verskil op (bijna) overbelaste hexagonalen*
	Situatie 1	Situatie 2	Verskil	
Lg14 Eiken- en beukenbos van lemige zandgronden	0,01	0,00	0,00	

Duinen Den Helder-Callantsoog

Habitattype	Hectare met hoogste verschil			Verskil op (bijna) overbelaste hexagonalen*
	Situatie 1	Situatie 2	Verskil	
H218oAbe Duinbossen (droog), berken-eikenbos	0,01	0,00	0,00	
H218oC Duinbossen (binnenduinrand)	0,01	0,00	0,00	
H212o Witte duinen	0,01	0,00	0,00	
H213oB Griuze duinen (kalkarm)	0,01	0,00	0,00	
H216o Duindoornstruwelen	0,01	0,00	0,00	
H641o Blauwgraslanden	0,01	0,00	0,00	

Westduinpark & Wapendal

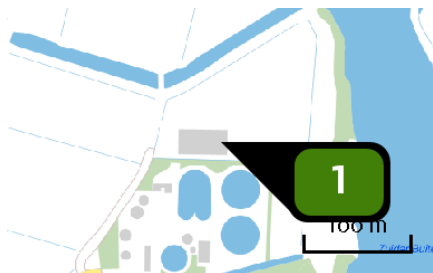
Habitattype	Hectare met hoogste verschil			Verskil op (bijna) overbelaste hexagonalen*
	Situatie 1	Situatie 2	Verskil	
H213oA Griuze duinen (kalkrijk)	0,01	0,00	0,00	
H216o Duindoornstruwelen	0,01	0,00	0,00	
H218oC Duinbossen (binnenduinrand)	0,01	0,00	0,00	
H213oB Griuze duinen (kalkarm)	0,01	0,00	0,00	
H212o Witte duinen	0,01	0,00	0,00	
H218oAo Duinbossen (droog), overig	0,01	0,00	0,00	
H218oA Duinbossen (droog), berken-eikenbos	0,01	0,00	- 0,01	
H215o Duinheiden met struikhei	0,01	0,00	- 0,01	

Nieuwkoopse Plassen & De Haeck


Habitatype	Hectare met hoogste verschil			Verskil op (bijna) overbelaste hexagonen*
	Situatie 1	Situatie 2	Verskil	
H4010B Vochtige heiden (laagveengebied)	0,01	0,00	0,00	
H6410 Blauwgraslanden	0,01	0,00	0,00	
H7140B Overgangs- en trilvenen (veenmosrietlanden)	0,01	0,00	0,00	
H3150baz Meren met krabbenscheer en fonteinkruiden, buiten afgesloten zeearmen	0,01	0,00	0,00	
Lg02 Geïsoleerde meander en petgat	0,01	0,00	0,00	-0,01
H91Do Hoogveenbossen	0,01	0,00	0,00	-0,01
H3140lv Kranswierwateren, in laagveengebieden	0,01	0,00	0,00	
H7140A Overgangs- en trilvenen (trilvenen)	0,01	0,00	0,00	
H7210 Galigaanmoerassen	0,01	0,00	- 0,01	
Lg05 Grote-zeggenmoeras	0,01	0,00	- 0,01	

* Als de hoogste depositietoename plaatsvindt op een hexagoon waar géén sprake is van een (naderende) stikstofoverbelasting, dan is de hoogste toename op een hexagoon met wel een (naderende) stikstofoverbelasting in deze kolom weergegeven.

Emissie
(per bron)
bestaand



Naam **Bron 1**
 Locatie (X,Y) **103960, 484342**
 Uitstoothoogte **5,0 m**
 Warmteinhoud **0,000 MW**
 NH₃ **780,00 kg/j**

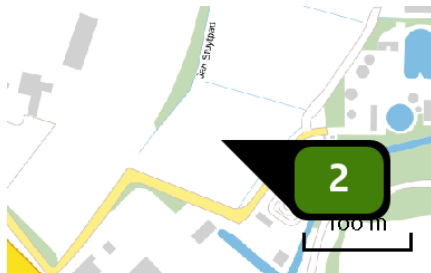
Dier	RAV code	Omschrijving	Aantal dieren	Stof	Emissiefactor (kg/dier/j)	Emissie
	A 1.100	overige huisvestingssystemen (Rundvee; melk- en kalfkoeien ouder dan 2 jaar) (Overig)	60	NH ₃	13,000	780,00 kg/j

Emissie
(per bron)
nieuw



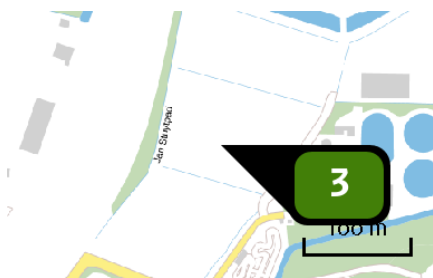
Naam **Bron 1**
 Locatie (X,Y) **103960, 484342**
 Uitstoothoogte **5,0 m**
 Warmteinhoud **0,000 MW**
 NH₃ **25,00 kg/j**

Dier	RAV code	Omschrijving	Aantal dieren	Stof	Emissiefactor (kg/dier/j)	Emissie
	AFW	scharrelvarkens, enkel schuilhok	25	NH ₃	1,000	25,00 kg/j



Naam **Bron 2**
 Locatie (X,Y) **103750, 484213**
 Uitstoothoogte **2,5 m**
 Warmteinhoud **0,000 MW**
 NH₃ **62,35 kg/j**

Dier	RAV code	Omschrijving	Aantal dieren	Stof	Emissiefactor (kg/dier/j)	Emissie
	AFW	scharrelvarkens, enkel schuilhok	25	NH ₃	1,000	25,00 kg/j
	AFW	schuilhok scharrel legkippen	249	NH ₃	0,150	37,35 kg/j



Naam **Bron 3**
 Locatie (X,Y) **103791, 484287**
 Uitstoothoogte **2,5 m**
 Warmteinhoud **0,000 MW**
 NH₃ **84,82 kg/j**

Dier	RAV code	Omschrijving	Aantal dieren	Stof	Emissiefactor (kg/dier/j)	Emissie
	AFW	scharrelvarkens, enkel schuilhok	25	NH ₃	1,000	25,00 kg/j
	AFW	schuilhok scharrel legkippen	249	NH ₃	0,150	37,35 kg/j
	AFW	scharrel vleeskippen	749	NH ₃	0,030	22,47 kg/j



Naam **Bron 4**
 Locatie (X,Y) **103772, 484142**
 NO_x **< 1 kg/j**
 NH₃ **< 1 kg/j**

Soort	Voertuig	Aantal voertuigen	Stof	Emissie
Standaard	Licht verkeer	400,0 / maand	NO _x NH ₃	< 1 kg/j < 1 kg/j

Disclaimer

Hoewel verstrekte gegevens kunnen dienen ter onderbouwing van een vergunningaanvraag, kunnen er geen rechten aan worden ontleend. De eigenaar van AERIUS aanvaardt geen aansprakelijkheid voor de inhoud van de door de gebruiker aangeboden informatie. Bovenstaande gegevens zijn enkel bruikbaar tot er een nieuwe versie van AERIUS beschikbaar is. AERIUS is een geregistreerd handelsmerk in Europa. Alle rechten die niet expliciet worden verleend, zijn voorbehouden.

Rekenbasis

Deze berekening is tot stand gekomen op basis van:

AERIUS [versie 2020_20201013_1649cba239](#)

Database [versie 2020_20201013_1649cba239](#)

Voor meer informatie over de gebruikte methodiek en data zie:

<https://www.aerius.nl/nl/factsheets/release/aerius-calculator-2020>