



## ***Gemeente Olst-Wijhe***

### ***Karakteristieke panden en waardevolle erven***

#### **Deel 2 Het buitengebied, aanvulling**



**voorstel mei 2011**

**Het Oversticht, Zwolle**

**mw. drs. J. Batelaan MA  
mw. drs. M van Zanten**

## **Inhoudsopgave**

1	Legenda voorkomende elementen	3
2	Voordracht karakteristieke panden in het buitengebied	4
3	Voordracht waardevolle erven buitengebied	16

## 1      **Legenda voorkomende elementen**





ah = achterhuis
bh = bakhuis
drgs = droogschuur
hb + hooiberg
hsch = hooischuur
hv = hoofdvolume
ks = kapschuur
kips = kipschuur
mv = mestvaal
rm + rosmolen
s = schuur
st = stal
tl = tussenlid
tr = toerit
wp = waterput
zh = zomerhuis
zk = zomerkeuken



## 2 Definitieve voordracht karakteristieke panden in het buitengebied

Waarderingsonderdelen:







- A relatie met het landschap
- B erfstructuur en erfinrichting
- C streekeigen verschijningsvorm
- D herkenbaarheid/mate van gaafheid
- E architectuur- en/of cultuurhistorische waarde

Enkele panden zijn ondanks dat ze niet erg hoog scoorden, op verzoek van de gemeente op de lijst gezet. De redenen hiervoor zijn uiteenlopend.

Plaats	Adres	Nr.	Elementen	Foto	A relatie landschap	B erfstructuur en inrichting	C streekeigen	D herkenbaarheid/gaafheid	E arch. cult. his waarde
Olst	Beltenweg	19	hv		+	+	+	+	+
Olst	Bockhorster straat	3	hv, st		+	0	+	+	
Wijhe	Boerhaarseweg	2	hv		+	+	+	+	
Wijhe	Boerlestraat	10/10a	hv, st, s, hb		+	+++	+	++	

Plaats	Adres	Nr.	Elementen	Foto	A relatie landschap	B erf structuur en in richting	C streek eigen	D herkenbaarheid/gaafheid	E arch. cult.his waarde
Wijhe	Boerlestraat	13	hv, st		+	0	+	+	
Wijhe	Boerlestraat	18	Hv, st, sch, hb		++	+	+	+	
Olst	Boxbergerweg	14	hv, st		+	+	+	+	
Olst	Boxbergerweg	28	hv, st, bh, ks, tr		+	++	+	+	
Olst	Damshoekweg	2	hv, s		+	+	+	+	+
Wijhe	Daslever	6 ?	hv, s, s		++	0	+	+	








Plaats	Adres	Nr.	Elementen	Foto	A relatie landschap	B erf structuur en in richting	C streek eigen	D herkenbaarheid/gaafheid	E arch. cult.his waarde
Wijhe	De Wesenberg	2	hv, bh, hb		+	0	+	+	
Wijhe	De Wesenberg	6	hv, ks, zh, st		+	+	+	+	
Wijhe	De Wesenberg	9	hv, drgs		+	+	+	+	
Olst	Dingshofweg	6	hv, st, zh, tr		+	++	+	+	
Olst	Dingshofweg	3	hv en st		+	0	+	0	
Olst	Duursestraat	1	hv, s		++	++	+	+	
Olst	Eikelhofweg	35	hv, ks, zk, wp, mv		+	++	+	+	







Plaats	Adres	Nr.	Elementen	Foto	A relatie landschap	B erf structuur en in richting	C streek eigen	D herkenbaarheid/gaafheid	E arch. cult. his waarde
Welsum	Erveweg	26	hv, st, drsch		+	+	+	+	+
Wijhe	Gravenweg	5	Hv, st, wp, rm,		++	+	+	+	+
Wijhe	Hamelweg	18	hv		+	/	+	+	
Wijhe	Hamelweg	24	hv, s, wp?, tr		+	+	+	+	
Herxen	Herxen	30	hv, st, tl		+	+	+	+	
Herxen	Herxen	77	hv, st/zk, hsch		++	+	+	+	



Plaats	Adres	Nr.	Elementen	Foto	A relatie landschap	B erf structuur en in richting	C streek eigen	D herkenbaarheid/gaafheid	E arch. cult. his waarde
Wijhe	Herxerenk	1	hv, s, ks, wp?, tr		+	+	+	+	
Wijhe	Het Anem	14	hv, s, zk?		++	+	+	+	
Olst	Holstweg	45	hv		++	+	+	+	
Wijhe	Hooglandweg	4	hv, hb, st		+	+	+	+	
Welsum	Ijsseldijk	77	hv, wp		+	nvt	nvt	++	++
Olst	Jan Scharmharstraat	101	hv, st, kips?		+	+	+	+	









Plaats	Adres	Nr.	Elementen	Foto	A relatie landschap	B erf structuur en in richting	C streek eigen	D herkenbaarheid/gaafheid	E arch. cult.his waarde
Wijhe	Kappeweg	16	hv		+	+	+	+	
Wijhe	Keizersweg	7	hv		+	0	0	?	?
Olst	Koetsweg	4	hv, s, bh?		++	+	+	+	
Wijhe	Langeveldsloo	2	hv, zh, ks		+	+	+	+	
Wijhe	Leugenshorst	3	hv, s, s, ks		++	+	+	+	
Marle	Marledijk	27	hv, st		+	+	+	+	+
Olst	Middelerstraat	4	hv, zh/st		+	+	+	+	+




Plaats	Adres	Nr.	Elementen	Foto	A relatie landschap	B erf structuur en in richting	C streek eigen	D herkenbaarheid/gaafheid	E arch. cult.his waarde
Olst	Oude Deventerweg	3	hv		0	0	+	+	
Olst	Oude Deventerweg	14/14a	hv		+	+	+	+	
Olst	Oude Deventerweg	17	Hv		+	nvt	nvt	+	+
Wijhe	Raalterweg	13	hv, st		+	?	+	+	
Wijhe	Rietbergweg	1	hv, s, s, tr		+	++	+	+	
Wijhe	Rietbergweg	5			+	+	+	+	
Wijhe	Rijksstraatweg	13	Hv		+	0	+	+	

Plaats	Adres	Nr.	Elementen	Foto	A relatie landschap	B erf structuur en in richting	C streek eigen	D herkenbaarheid/gaafheid	E arch. cult. his waarde
Wijhe	Rijksstraatweg	15/15a	hv,s		+	0	+	+	
Olst	Rozenvoorderdijk	4	hv		+	+	+	+	
Olst	Scherpenzeelseweg	5/7	hv, zh, st		++	++	+	+	
Olst	Schuilenbergeweg	2	hv, s		+	0	+	0	
Olst	Stapelhaarspad	4	hv		+	+	+	+	
Wijhe	Vettewinkelweg	1	hv, zh?		++	++	+	+	

Plaats	Adres	Nr.	Elementen	Foto	A relatie landschap	B erf structuur en in richting	C streek eigen	D herkenbaarheid/gaafheid	E arch. cult.his waarde
Wijhe	Wechterholt	35	Hv, bh, ks		+	+	+	+	?
Wijhe	Weseprenkweg	3	hv, st?		+	+	+	+	
Wijhe	Zandhuisweg	13	hv, zh		++	++	+	+	
Welsum	Zijlweg	2	hv		++	+	+	+	+ / 0
Welsum	Zijlweg	27/ 27A	hv		+	+?	+	+	0

### 3 Voordracht waardevolle erven buitengebied

plaats	adres	nr	foto
Wijhe	Boerlestraat	10/10a	
Olst	Boxberger weg	28	
Olst	Dingshofweg	6	
Olst	Duursestraat	1	
Olst	Eikelhofweg	35	
Wijhe	Rietbergweg	1	

Olst	Scherpenzeel seweg	5/7	
Wijhe	Vettewinkel weg	1	
Wijhe	Zandhuisweg	13	

## **Colofon**

**Titel:** Karakteristieke panden  
Aanvullende inventarisatie naar karakteristieke panden in het buitengebied van de gemeente Olst-Wijhe

**Opdrachtgever:** Gemeente Olst-Wijhe

**Samenstelling:** drs. J. Batelaan MA  
drs. M. van Zanten

**Datum:** mei 2011