

MEMO

Aan : Roelien Dekker
Van : Jos Custers
Datum : 11 januari
Betreft : historisch onderzoek noordpool centrum wijhe

Roelien,

Bij ons zijn in het plangebied 5 bodemonderzoeken bekend. Deze onderzoeken heb ik nagekeken op relevante info. Van elk onderzoek heb ik een kopietje gemaakt van het onderzoeksgebied. Hieronder volgt een kleine samenvatting van de per rapport bevonden zaken.

Rapport 29, bodemonderzoek t.b.v. uitbreiding van het gemeentehuis van september 1994

Bij diverse boringen visueel verontreinigingen met kooltjes en puin.

Mengmonster 1, bovengrond boring 1,2,3 en 6: lood (120), zink (79) en PAK (0,81)

Mengmonster 2, bovengrond boring 4 en 5 : lood (96), zink (70) en PAK (0,70)

Mengmonster 3, ondergrond boring 1 en 2: geen verontreinigingen

grondwater: Zink (250)

deze lichte verhogingen waren geen reden om negatief te adviseren voor een bouwvergunning, zou dat in de huidige tijd ook niet zijn.

Rapport 103, Bleek geen milieukundig onderzoek te zijn maar slechts een sonderingsrapport van 21-2-2000 onder opdracht nummer GA.04654. Hiervan is mij verder niks bekend.

Rapport 85, bodemonderzoek t.b.v. verkoop perceel Oranjelaan 1, van juli 2005

Bij alle boringen was een zwakke bijmenging met puin aanwezig.

Mengmonster 1, bovengrond alle 6 boringen: lood (93)

Mengmonster 2, ondergrond, alle 2 boringen: lood (69)

grondwater: geen verontreinigingen

Lood is wel boven streefwaarde, maar geen nader onderzoek nodig, en verkoop kon gewoon doorgaan. Ook een bouwvergunning zou hier om worden verleend.

Rapport 86, bodemonderzoek t.b.v. verkoop perceel Oranjelaan 3, van juli 2005

in de bovengrond werd lokaal een zwakke bijmenging met puin waargenomen

Mengmonster 1, bovengrond alle 6 boringen: kwik (0,23), lood (130), zink (67)

Mengmonster 2, ondergrond alle 2 boringen: kwik (0,33)

grondwater: geen verontreinigingen

Rapport 153, bodemonderzoek t.b.v. reconstructie van de weg, 7 mei 2009

Plaatselijk baksteen/puindelen en kolengruis aangetroffen.

mengmonster 2, bovengrond boring 3, 4 en 5: PAK (2,1)

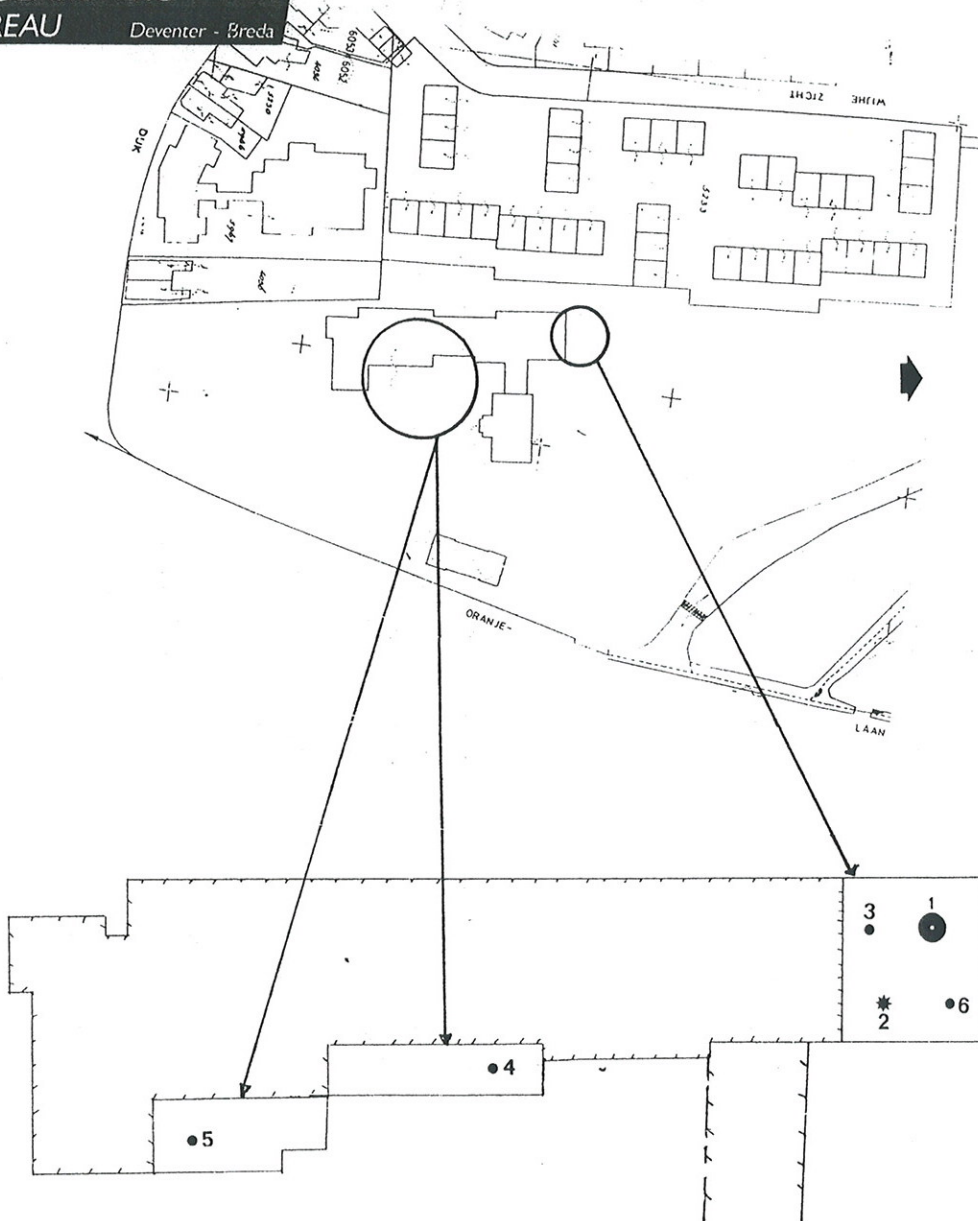
mengmonster 3, ondergrond oa. boring 4, 5 en Peilbuis 2: Kwik (0,11), lood (36)

Grondwater is niet onderzocht op milieuverontreinigende stoffen

Ondergrondse tank verwijderd op Oranjelaan 9. In 1992 was deze tank gereinigd en gevuld met zand. In 2000 is deze tank verwijderd. Uitvoering door Chemclean, er zijn hierbij geen verontreinigingen aangetroffen.

Conclusie

Voor sommige stoffen wordt in onderzoeken de streefwaarde wel eens overschreden, maar is nooit dusdanig hoog dat het in de buurt komt van de waarden voor nader onderzoek, laat staan in de buurt van waarden waardoor er mogelijk een sanering plaats zou moeten vinden.

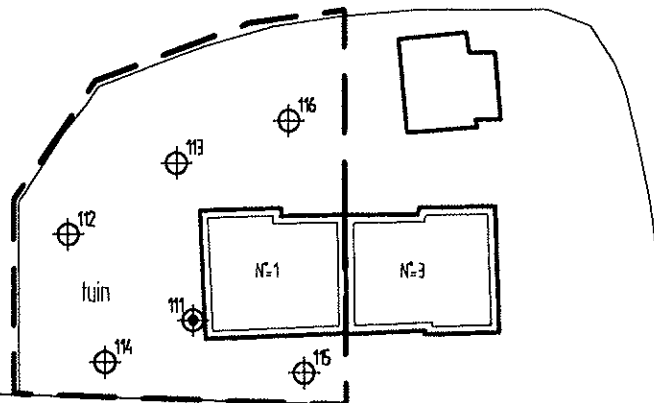



LEGENDA:

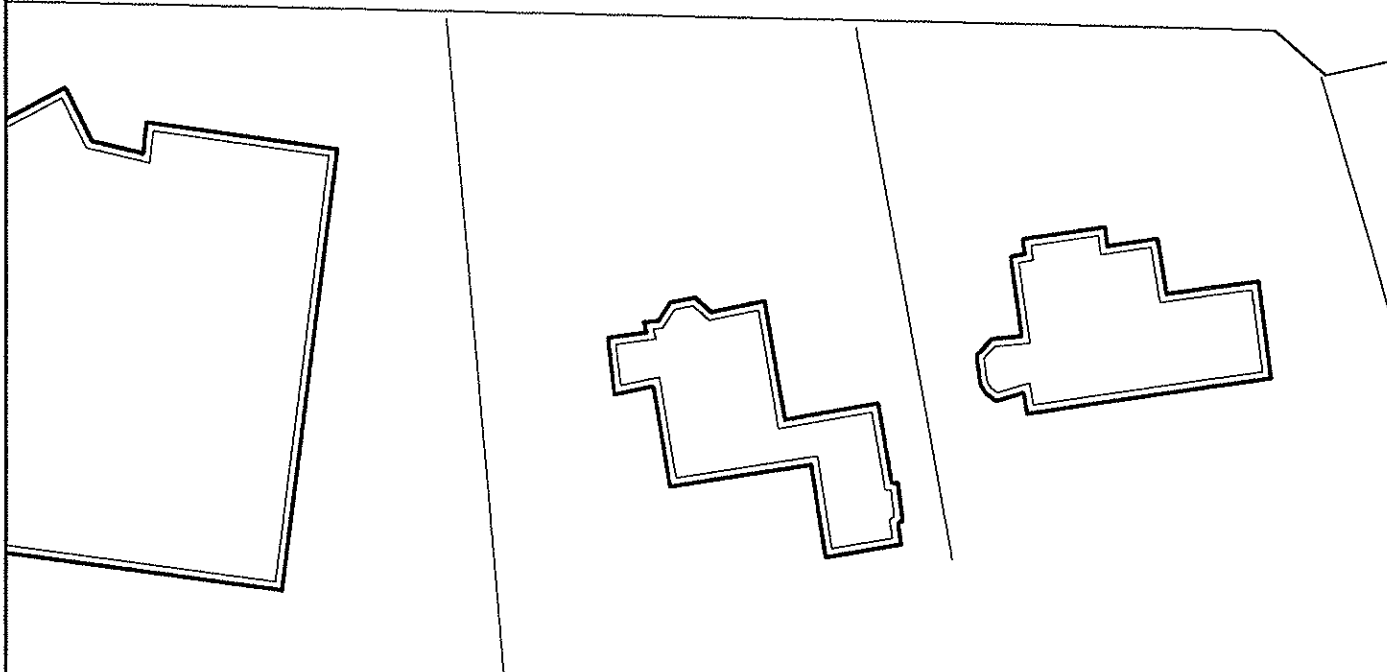
- lokatie boring
- * lokatie diepe boring
- lokatie peilbuis

GEMEENTE WIJHE	
Verkennd milieukundig bodem- onderzoek lokatie Oranjelaan 5 te Wijhe	
Tek. 104337.3 - 2	augustus 1994
Situatietekening	Schaal 1: 500
CBB Deventer - Breda B.V.	par.




85



Oranjelaan



LEGENDA

-  peilbuis met nummer
-  boring met nummer
-  grens onderzoekslocalie

0 10 20 30 40 50m

Gemeente Olst-Wijhe

Verkennd bodemonderzoek
Oranjelaan 1 te Wijhe

Situatie met boringen en peilbuis

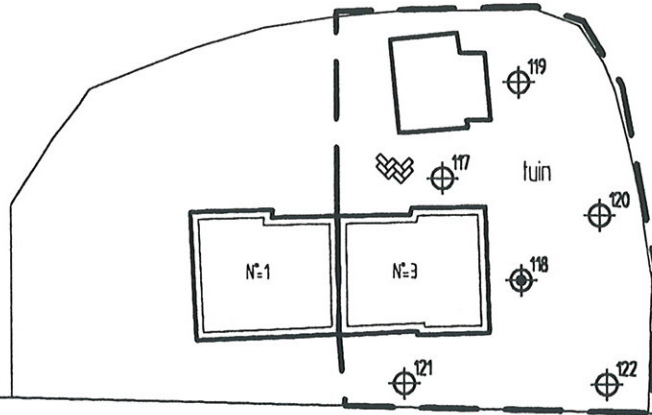
Projectnummer	2005535
Tekening	1-1
Schaal	1:500
Almetingen	A4_p
Datum	juli-2005
Getekend	dh
Filename	2005535A



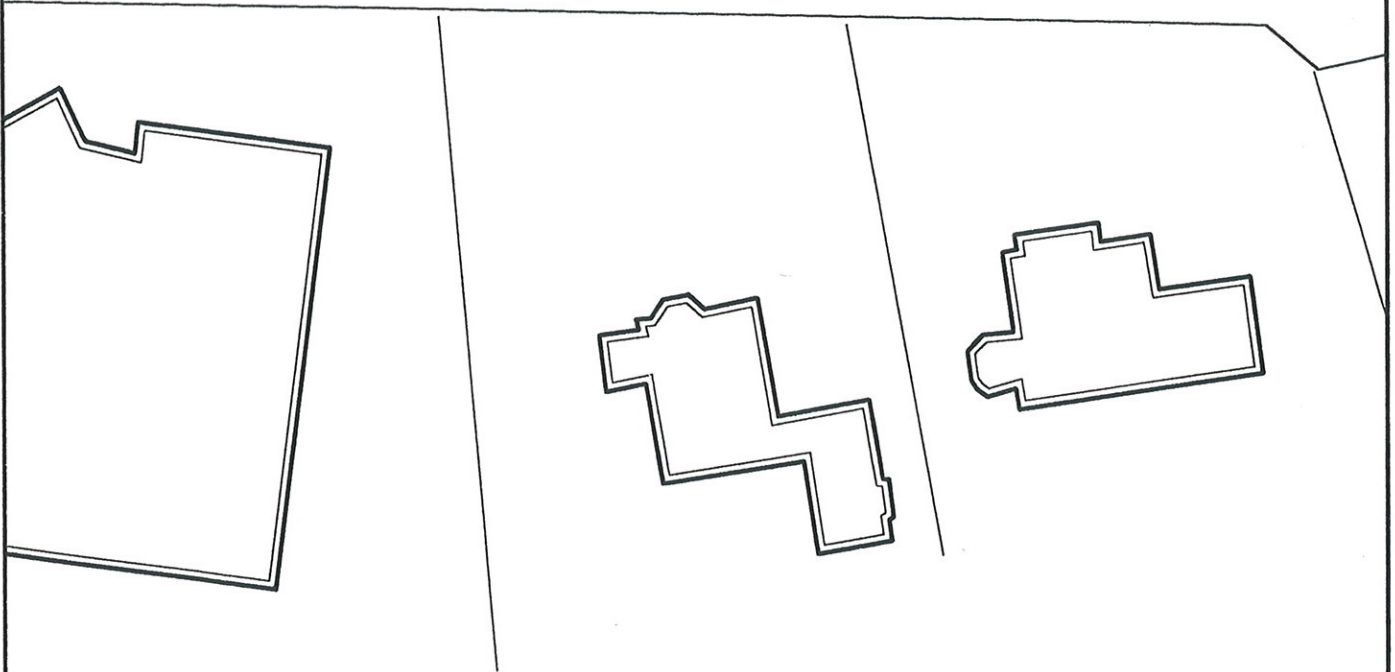
Spitsstraat 11
Postbus 253
8100 AG Roalte
Tel.: 0572-360998
Fax.:0572-351574

Postbus 25
6850 AA Huissen
Tel.: 026-3275129
Fax.:026-3275613

86



Oranjelaan



LEGENDA



peilbuis met nummer



boring met nummer

--- --- --- grens onderzoekslocatie



Gemeente Olst-Wijhe

Verkennd bodemonderzoek
Oranjelaan 3 te Wijhe

Situatie met boringen en peilbuis

Projectnummer 2005535

Tekening 1-1

Schaal 1:500

Afmetingen A4_p

Datum juli-2005

Getekend dh

Filename 2005535A

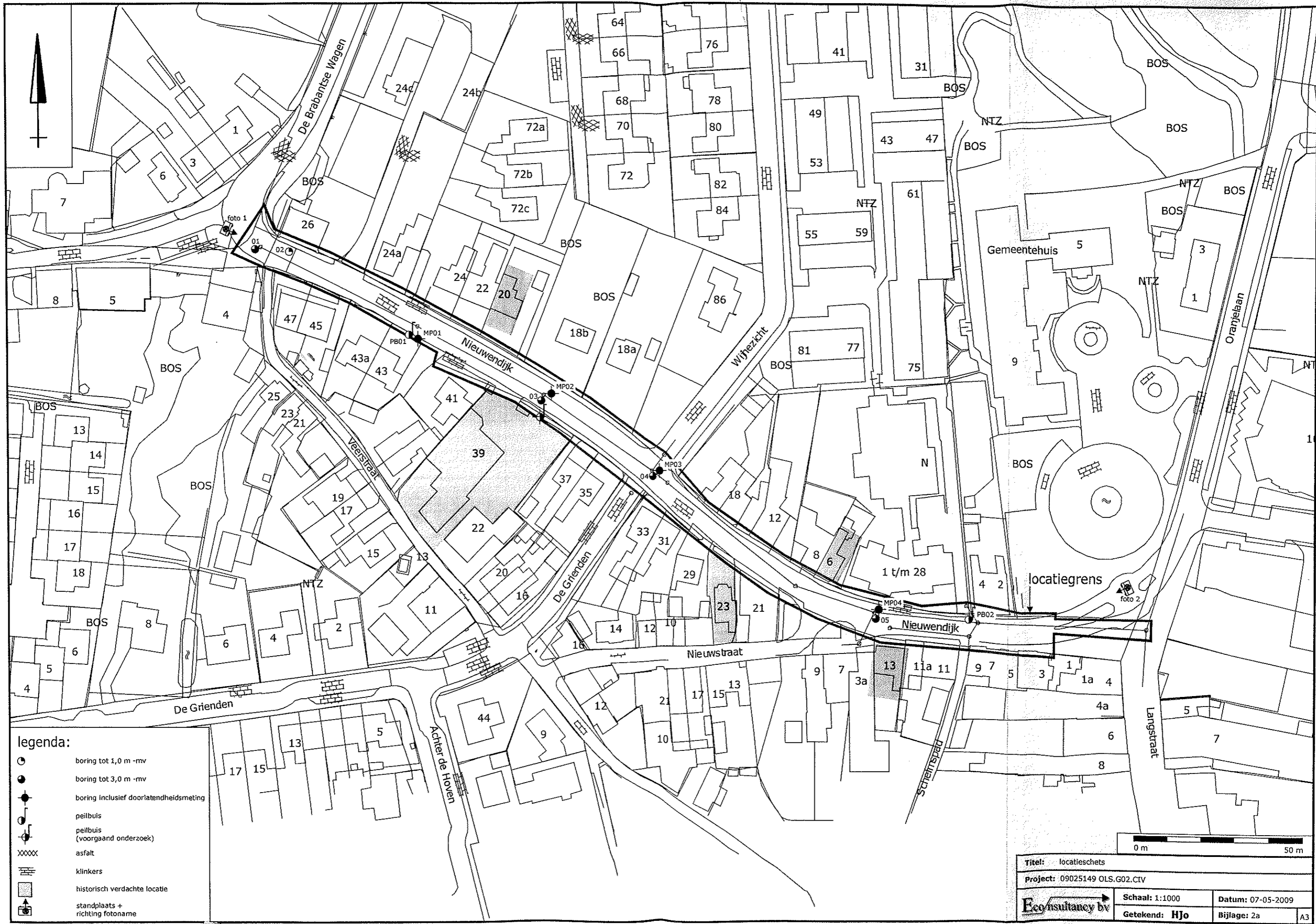


HUNNEMAN
MILIEU - ADVIES

Spitsstraat 11
Postbus 253
8100 AG Raalte
Tel.: 0572-360998
Fax.: 0572-351574

Postbus 25
6850 AA Huissen
Tel.: 026-3275129
Fax.: 026-3275815

153



legenda:

- boring tot 1,0 m -mv
- boring tot 3,0 m -mv
- boring inclusief doorlatendheidsmeting
- peilbuis
- peilbuis (voorgaand onderzoek)
- asfalt
- klinkers
- historisch verdachte locatie
- standplaats + richting fotoname



Titel: locatieschets		
Project: 09025149 OLS.G02.CIV		
Ecoconsultancy bv	Schaal: 1:1000	Datum: 07-05-2009
	Getekend: Hjo	Bijlage: 2a
		A3