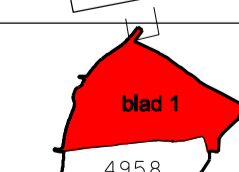


vastgesteld d.d. 02 juli 2007

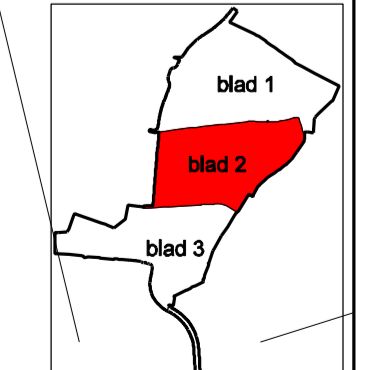
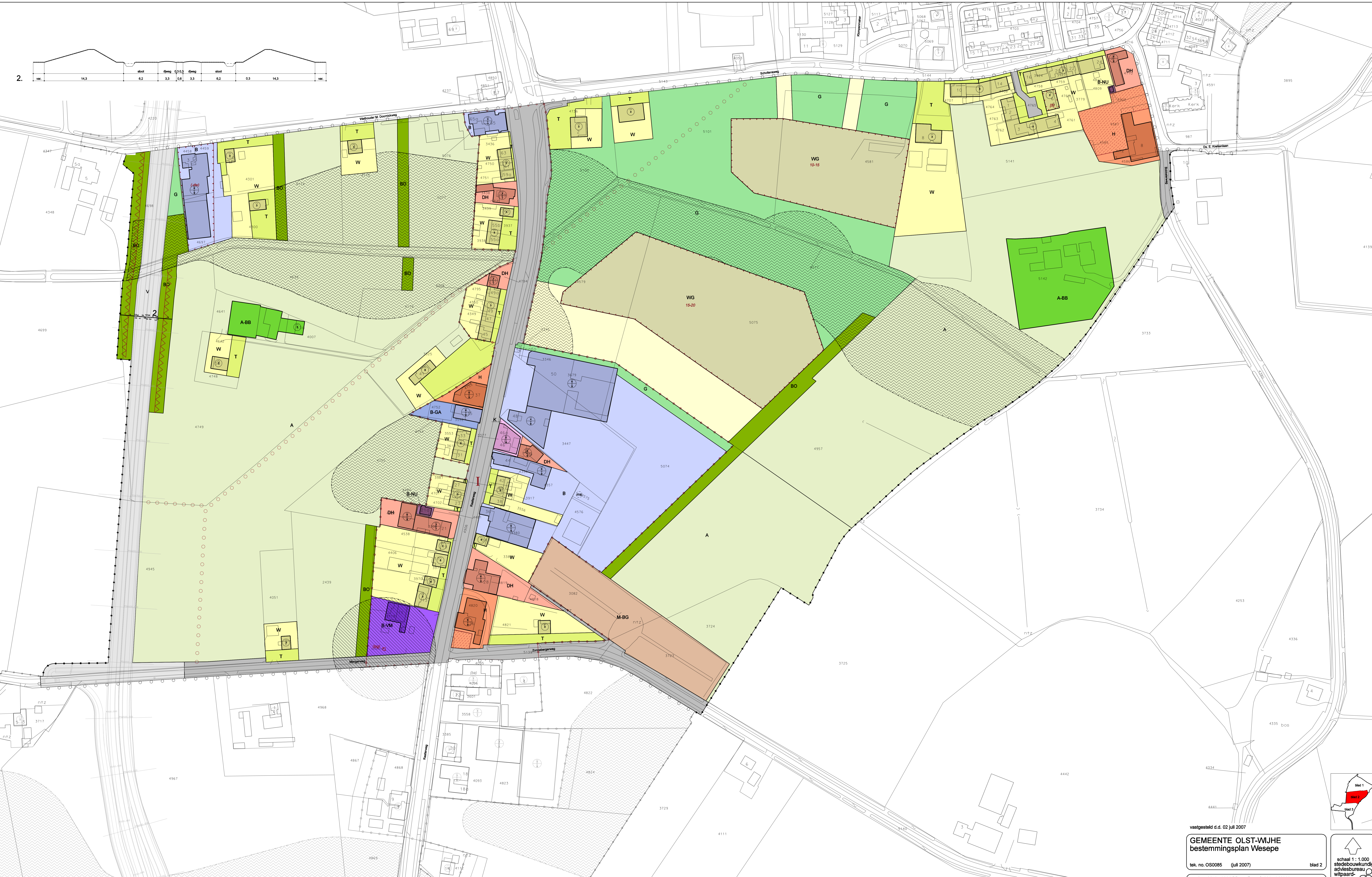
GEMEENTE OLST-WIJHE
bestemmingsplan Wesepe

tek. no. OS0085 (juli 2007) blad 1

postbus 1158 - 8001 BD zwolle - tel. 038 4216800


 schaal 1 : 1.000
 stedenbouwkundig
 adviesbureau
 witpaard-
 partners

2. var. 14,3 slot 6,2 rfieng 0,3 0,3 rfieng 6,2 slot 6,2 0,3 14,3 var.



vastgesteld d.d. 02 juli 2007

GEMEENTE OLST-WIJHE
bestemmingsplan Wesepe

tek. no. OS0085 (juli 2007)

blad 2

postbus 1158 - 8001 BD zwolle - tel. 038 4216800

schaal 1 : 1.000
 stedenbouwkundig
 adviesbureau
 wijpaard-
 partners



1.

ver.	18,5	2,0	4,5	ver.	3,2	1,8	1,5	2,3	5,8	4,1	5,5	4,1	5,6	2,3	1,5	2,7	13,7
beem.				stoot	op	op	op	beem.	flensg	beem.	flensg	beem.	op				

vastgesteld d.d. 02 juli 2007

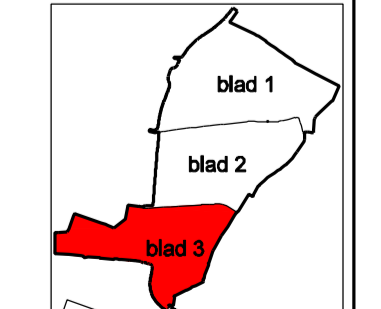
GEMEENTE OLST-WIJHE
bestemmingsplan Wesepe

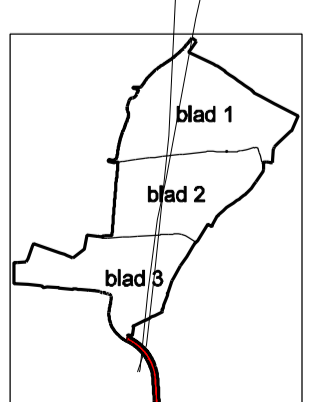
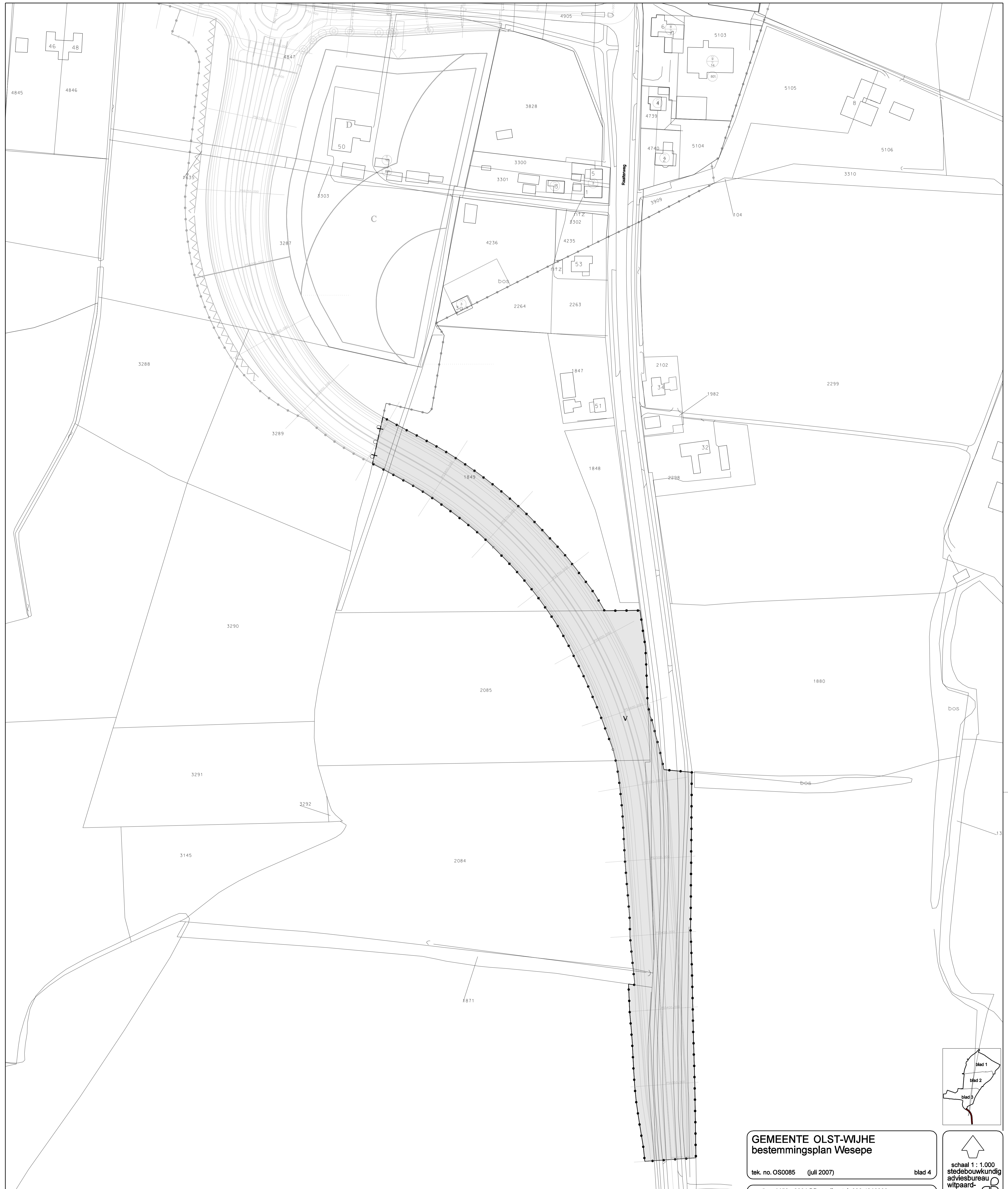
tek. no. OS0085 (juli 2007)

postbus 1158 - 8001 BD zwolle - tel. 038 4216800

blad 3

schaal 1 : 1.000
 stedenbouwkundig
 adviesbureau
 wipcard-
 partners





BESTEMMINGEN

A	AGRARISCH
A-BB	AGRARISCH - BOUWBLOK
B	BEDRIJF
B-GA	BEDRIJF - GARAGE
B-NU	BEDRIJF - NUT
B-VM	BEDRIJF - VERKOOPPUNT MOTORBRANDSTOFFEN
BO	BOS
DH	DETAILHANDEL
G	GROEN
H	HORECA
K	KANTOOR
M	MAATSCHAPPELIJK
M-BG	MAATSCHAPPELIJK - BEGRAAFPLAATS
T	TUIN

V	VERKEER
V-V	VERKEER - VERBLIJF
WA	WATER
W	WONEN
W-B	WONEN - BIJZONDER
WG	WOONGEBIED

AANDUIDINGEN

(amv)	afwijkende maatvoering
(ba)	bedrijfsactiviteit
(br)	brug
(cst)	caravanstalling
(dw1)	1 dienst-/bedrijfswoning
(-dw)	geen dienst-/bedrijfswoning
ho	hoofdontsluiting
(ha)	hoogteaccent
(lpg)	lpg
[3]	maximaal aantal aaneen te bouwen eenheden

(10-15)	minimaal - maximaal aantal eenheden
(mr)	monument (rijks)
az	afleverzuil
ms	mast
(parkeren)	parkeren
(voet-/fietspad)	voet-/fietspad
(lpg-zone)	lpg-zone
(zone waterschapsbelang)	zone waterschapsbelang
C	categorie C
D	categorie D
(dwarsprofiel)	dwarsprofiel
(geluidwerende voorziening)	geluidwerende voorziening

MAATVOERING

60%	maximaal bebouwingspercentage
9	maximale bouwhoogte
6	maximale goothoogte
6/9	maximale goothoogte en bouwhoogte

WIJZIGINGSBEVOEGDHEID

(wijzigingsbevoegdheid)	wijzigingsbevoegdheid
-------------------------	-----------------------

VERKLARING

(aanduidingsgrens)	aanduidingsgrens
(bestemmingsgrens)	bestemmingsgrens
(bouwvlakgrens)	bouwvlakgrens
(kadastrale en topografische gegevens)	kadastrale en topografische gegevens
(plandeelgrens)	plandeelgrens
(plangrens)	plangrens
(zoneringsgrens)	zoneringsgrens
(zoneringsgrens industrie)	zoneringsgrens industrie

vastgesteld d.d. 02 juli 2007

GEMEENTE OLST-WIJHE
bestemmingsplan Wesepe
verklaring

tek. no. OS0085 (juli 2007)

blad 5

postbus 1158 - 8001 BD zwolle - tel. 038 4216800

Bestand: bestandsnaam

Get


Witpaard-partners
 stedenbouwkundig
 adviesbureau
 witpaard-
 partners

schaal 1 : 1.000
 pldatum: \$DATE\$