
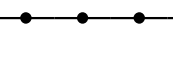








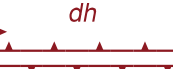







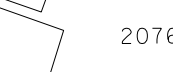






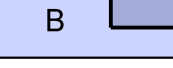








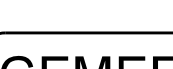





AANDUIDINGEN

-  kadastrale gegevens
-  grens van het plan
-  bestemmingsgrens
-  bouwvlakgrens
-  aanpijling
-  scheidingsgrens
-  maximale goothoogte in meters
-  minimale-maximale goothoogte in meters
-  maximale goot- en bouwhoogte in meters
-  maximale bouwhoogte in meters
-  maximum bebouwingspercentage
-  maximaal aantal aan te bouwen woonhuizen
-  rijksmonument
-  bedrijfswageninterieurbedrijf toegestaan
-  garagebedrijf toegestaan
-  detailhandel toegestaan
-  nevenactiviteit toegestaan
-  te bebouwen erven
-  parkeren
-  boom
-  gebied wijzigingsbevoegdheid
-  geluidwerende voorziening
-  mast

BESTEMMINGEN

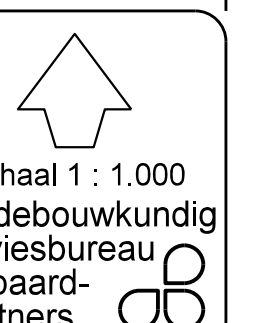
-  W woondoeleinden
-  WGB woongebouwen
-  T tuin
-  B bedrijfsdoeleinden
-  S sportdoeleinden
-  M maatschappelijke doeleinden
-  BP begraaftplaats
-  ND nutsdoeleinden
-  C centrumdoeleinden
-  H horecadoeleinden
-  AD agrarische doeleinden
-  AL agrarische doeleinden met landschappelijke waarde
-  G groenvoorzieningen
-  VV verkeers- en vertijfsdoeleinden
-  archeologisch waarde gebied (dubbelbestemming)

vastgesteld 25 september 2006

GEMEENTE OLST-WIJHE
bestemmingsplan Boskamp

tek. no. OS0056AA (september 2006)

postbus 1158 - 8001 BD zwolle - tel. 038 4216800



schaal 1 : 1.000
stede bureau
adviesbureau
wijpaard-
partners