




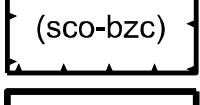
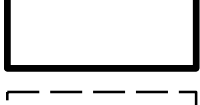
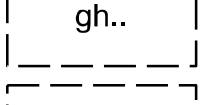
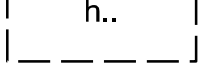
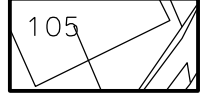




LEGENDA

-  Besluitgebied
-  Natuur
-  Verkeer
-  Verkeer - Parkeerterrein
-  Water
-  specifieke vorm van cultuur en ontspanning - bezoekerscentrum
-  bouwvlak
-  maximale goothoogte (m)
-  maximale hoogte (m)

VERKLARING

-  Kadastrale en topografische gegevens



opdrachtgever **gemeente Olst-Wijhe**
 betreft **projectbesluit infocentrum IJssel den Nul**

datum **29 april 2009**
 status **ontwerp**
 schaal **1 : 1.000**
 ID plan **NLIMRO.1773.BUIGEBDENNUPB-VO01**
 projectnummer **B01034.773008**
 getekend **E. van der Vloet**
 bladnummer **1 / 1**