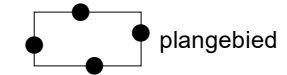


Legenda

Bestemmingsplangebied



plangebied

Enkelbestemmingen



Wonen



Agrarisch

Dubbelbestemmingen



Waarde - Archeologie - 1



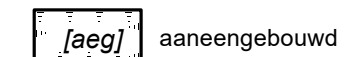
Waarde - Landschap - 2

Bouwvlakken



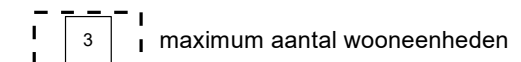
bouwvlak

Bouwaanduidingen



aaneengebouwd

Maatvoeringen



maximum aantal wooneenheden

Verbeelding /

Gemeente Olst-Wijhe Bestemmingsplan Buitengebied – Bommelerstraat 2

IDN / NL.IMRO.1773.BP2016001020-0201

VOORONTWERP /

FORMAAT / A3

DATUM / 18 april 2017

ONTWERP /

AANTAL BLADEN / 1

SCHAAL / 1:500

VASTGESTELD /

WERK NR / 16M8052

ONHERROEPELIJK /

