

SAB • Arnhem

bezoekadres
Frombergdwaarsstraat 54
6814 DZ Arnhem


correspondentieadres
Postbus 479
6800 AL Arnhem

T [026] 357 69 11
F [026] 357 66 11
I www.sab.nl
E arnhem@sab.nl

KvK Arnhem 09122123

SAB • Amsterdam

SAB • Eindhoven



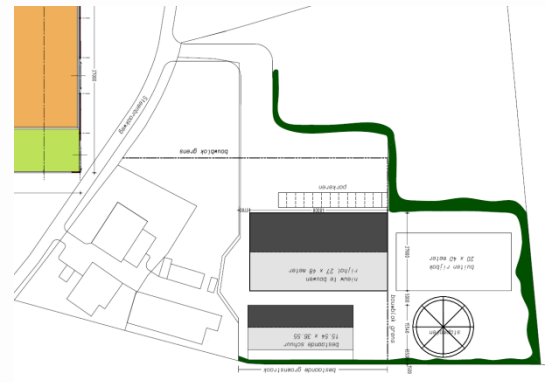
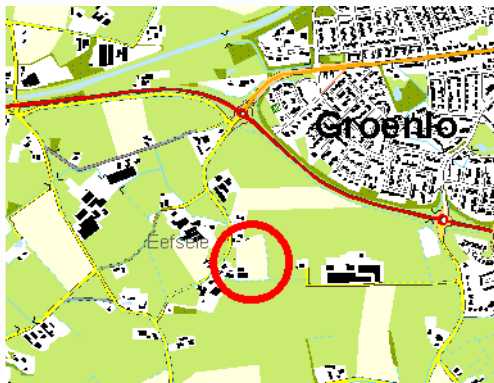
Briefrapport

aan: De heer Th. Klein Gunnewiek
van: Sjoerd van der Zon (SAB)
ons kenmerk: ZON/130352
datum: 20 september 2013
betreft: quick scan flora en fauna Steenbraakweg 5, Groenlo.

AANLEIDING EN METHODE

In Groenlo (gemeente Oost Gelre, provincie Gelderland) is aan de Steenbraakweg 5 de realisatie van een nieuwe rijhal voor paarden beoogd. Om de bouw van de rijhal mogelijk te maken wordt een bestaande stal gesloopt. Tevens worden parkeervoorzieningen, een buitenrijbak en stapmolen gerealiseerd. Voordat deze ruimtelijke ingreep mag plaatsvinden, dient eerst een onderzoek te worden uitgevoerd in het kader van de Flora- en faunawet, de Natuurbeschermingswet 1998 en eventueel andere geldende natuurregeling. Voorliggend onderzoek betreft een quick scan.

De quick scan flora en fauna is gebaseerd op een biotoopinschatting door een ecooloog van SAB door middel van een eenmalig veldbezoek op 11 september 2013. Bij het opstellen van de quick scan flora en fauna is verder gebruik gemaakt van de meest recente verspreidingsgegevens van soorten (zie literatuurlijst). Op basis van deze methode zijn uitspraken gedaan over de mogelijke aanwezigheid van beschermde planten en dieren in het plangebied. Het veldbezoek heeft nadrukkelijk niet de status van een volledige veldinventarisatie; zowel tijdstip (deels buiten het groeiseizoen van planten en deels buiten het actieve seizoen van diverse diergroepen) als het eenmalige karakter zijn hiervoor niet toereikend. Deze quick scan is uitgevoerd op basis van de momenteel geldende uitwerking en interpretatie van beleid en wetgeving.



Globale ligging plangebied (links) en toekomstige inrichting (rechts).

SAB • Arnhem

bezoekadres
Frombergdwarstraat 54
6814 DZ Arnhem


correspondentieadres
Postbus 479
6800 AL Arnhem

T [026] 357 69 11
F [026] 357 66 11
I www.sab.nl
E arnhem@sab.nl

KvK Arnhem 09122123

SAB • Amsterdam

SAB • Eindhoven



Gebiedsbeschrijving en beoogde ingrepen

Groenlo ligt ten noorden van Lichtenvoorde, ten zuiden van Eibergen, ten oosten van Ruurlo en ten westen van Vreden (Duitsland). De directe omgeving van Groenlo wordt gekenmerkt door agrarisch landschap met weiden en akkers. Het plangebied aan de Steenbraakweg ligt ten zuidwesten van de kern in het buitengebied van Groenlo. Het plangebied wordt volledig omgeven door agrarische percelen met agrarische bedrijven. De Steenbraakweg met de woonhuizen van nummer 5 vormen de grens van het plangebied in het westen. De zuid-, oost- en noordgrens worden gevormd door bosschages en watervoerende elementen. In de huidige situatie bestaat het plangebied uit twee varkensstallen, voedersilo's, overkapping voor opslag en een voormalige akker.

Op deze locatie is de ontwikkeling van een rijhal, parkeervoorzieningen, stapmolen en buitenrijbak beoogd. Nevenstaande afbeelding geeft een impressie van het plangebied ten tijde van het veldbezoek.



Locatie van de beoogde rijhal met de te amoveren varkensstal (links) en beoogde locatie voor stapmolen en buitenrijbak (rechts); SAB (2013).

GEBIEDSBESCHERMING

Bij gebiedsbescherming is er onderscheid gemaakt tussen de Natuurbeschermingswet 1998 en de Ecologische Hoofdstructuur (EHS). In de Natuurbeschermingswet 1998 worden Natura 2000-gebieden en beschermde Natuurmonumenten beschermd. De EHS is niet opgenomen in de natuurwetgeving, maar dient bij de planologische afweging te worden meegenomen.

Het plangebied te Groenlo ligt niet in of nabij een gebied dat is aangewezen in het kader van de Natuurbeschermingswet 1998. Het dichtstbijzijnde beschermde gebied betreft het Vogel- en Habitatrichtlijngebied "Korenburgerveen" en ligt op ruim 5,5 km afstand van het plangebied. Gezien de grote afstand tussen het beschermde gebied en de tussenliggende elementen (woningen en wegen), zijn er geen negatieve effecten te verwachten op het Natura 2000-gebied.

Het plangebied ligt bovendien niet in de EHS. Het dichtstbijzijnde gebied aangewezen als EHS ligt op ruim 600 meter afstand van het plangebied. Het gaat hier om de gronden langs de beek 'Slinge' welke zijn aangewezen als EHS Natuur. Aangezien de beoogde plannen betrekking hebben op een relatief klein

SAB • Arnhem

bezoekadres
Frombergdwaarsstraat 54
6814 DZ Arnhem


correspondentieadres
Postbus 479
6800 AL Arnhem

T [026] 357 69 11
F [026] 357 66 11
I www.sab.nl
E arnhem@sab.nl

KvK Arnhem 09122123

SAB • Amsterdam

SAB • Eindhoven



gebied en tussen het plangebied en de EHS bebouwing en wegen aanwezig zijn, zijn geen negatieve effecten te verwachten op de EHS.

SOORTENBESCHERMING

Soortenbescherming is altijd van toepassing. In Nederland is de bescherming van soorten opgenomen in de Flora- en faunawet. De Flora- en faunawet is gericht op het duurzaam in stand houden van soorten in hun natuurlijk leefgebied. Als een ruimtelijke ingreep rechtstreeks kan leiden tot verstoring of vernietiging van bepaalde beschermde soorten of hun leefgebied, kan het project in strijd zijn met de Flora- en faunawet. Voor het beoordelen van de doorwerking van het aspect soortenbescherming moet worden nagegaan of het plangebied beschermde soorten (zowel planten als dieren) herbergt. De mogelijke negatieve effecten van de ingreep op betreffende soorten moeten worden beschreven.

algemene soorten

De meeste van de mogelijk in het plangebied voorkomende soorten zoals Bruine kikker, Gewone pad, Egel, (spits)muizen, Konijn en Mol zijn beschermd volgens het lichte beschermingsregime (tabel 1) van de Flora- en faunawet. Voor deze soorten geldt dat aantasting van vaste rust- en verblijfplaatsen op basis van een vrijstelling mogelijk is, zonder dat er sprake is van procedurele consequenties.

strikt beschermde soorten

Een aantal van de mogelijk voorkomende soorten is meer strikt beschermd. Voor deze soorten moet bij aantasting van vaste rust- en verblijfplaatsen een ontheffing in het kader van de Flora- en faunawet worden aangevraagd. Hieronder wordt een beschrijving gegeven per soortgroep van het (mogelijk) voorkomen van deze strikt beschermde soorten in en rondom het plangebied.

vleermuizen

Volgens verspreidingsgegevens uit de 'Atlas van de Nederlandse Vleermuizen' (Limpens, 1997) en volgens www.waarneming.nl komen in de omgeving van het plangebied verschillende vleermuissoorten voor. Vleermuizen zijn strikt beschermd volgens tabel 3 van de Flora- en faunawet en bijlage IV van de Habitatrichtlijn. Vleermuizen verblijven in bomen en/of gebouwen.

De voormalige varkensstal in het plangebied is deels van binnen gestript en bevat op een aantal plaatsen gaten in de muur. Er is geen spouw aanwezig en een pannendak ontbreekt. Daarnaast is geen kierende gevelbetimmering aangetroffen. De aanwezigheid van vaste rust- en verblijfplaatsen van vleermuizen in de te amoveren stal is daarom niet waarschijnlijk. Tevens worden er in het plangebied geen bomen gerooid waardoor een effect op boombewonende soorten is uit te sluiten. Lijnelementen en daarmee belangrijke vliegroutes van vleermuizen zijn niet aanwezig in het plangebied. Nader onderzoek naar vleermuizen wordt niet noodzakelijk geacht.

vogels

Tijdens de veldverkenning zijn Ekster en Huismus, Boerenzwaluw en Houtduif waargenomen. Alle vogels en hun actief gebruikte nesten zijn strikt beschermd. Actieve nesten van vogels mogen niet worden

SAB • Arnhem

bezoekadres
Frombergdwaarsstraat 54
6814 DZ Arnhem


correspondentieadres
Postbus 479
6800 AL Arnhem

T [026] 357 69 11
F [026] 357 66 11
I www.sab.nl
E arnhem@sab.nl

KvK Arnhem 09122123

SAB • Amsterdam

SAB • Eindhoven



aangetast of verstoord. Voor de meeste vogels kan worden volstaan met ontzien van nesten in het broedseizoen (globaal van half maart tot half juli). Nestlocaties van enkele vogelsoorten zoals roofvogels, uilen en Huismus zijn buiten het broedseizoen ook jaarrond beschermd, zogenoemde jaarrond beschermde vogelsoorten.

Het plangebied is uitvoerig geïnspecteerd. Rondom en in de te slopen stal en overkapping zijn geen sporen (nesten, ontlasting, veren) aangetroffen van uilen en de Huismus. Het is daarmee onwaarschijnlijk dat deze soorten een nestlocatie hebben in de te slopen bebouwing. Zeer waarschijnlijk broedt de Huismus onder de pannendaken van de woonhuizen aan de Steenbraakweg. Met de sloop van de stal en overkapping zijn negatieve effecten op strikt beschermde vogelsoorten niet te verwachten. In de nieuwe situatie wordt aan de rand van het plangebied meer groen aangeplant welke kan dienen als schuilplaats voor de Huismus.

Sporen, nesten en holtes van overige jaarrond beschermde vogelsoorten zijn niet aangetroffen in het plangebied. Gezien de afwezigheid van bomen met holten en horsten zijn deze niet aanwezig. Wanneer de bebouwing buiten het broedseizoen wordt gesloopt, zijn negatieve effecten van de plannen op jaarrond beschermde soorten niet te verwachten.

overige soortgroepen

Strikt beschermde soorten uit overige soortgroepen (vaatplanten, grondgebonden zoogdieren, reptielen, amfibieën, vissen, insecten en ongewervelden) zijn niet aangetroffen in het plangebied. Gezien de afwezigheid van voor reptielen geschikte structuurrijke / ruige / zonnige elementen, voldoende geschikte voedselbomen voor de Eekhoorn, directe verbinding met bestaande bosgebieden (Boommarter, Das) en de afwezigheid van watervoerende elementen (amfibieën en vissen) worden deze strikt beschermde soorten ook niet verwacht in het plangebied. Verder staat het plangebied niet in verbinding met leefgebieden van strikt beschermde reptielen en zoogdieren. Het is daardoor onwaarschijnlijk dat de plannen leiden tot aantasting van leefgebieden van strikt beschermde vaatplanten, grondgebonden zoogdieren, reptielen, amfibieën, vissen, insecten en ongewervelden.

CONCLUSIE

Gebiedsbescherming in het kader van de Natuurbeschermingswet 1998 en de Ecologische Hoofdstructuur is gezien de relatief kleine ingreep, de tussenliggende bebouwing en afstand niet van toepassing. De plannen leiden niet tot aantasting van instandhoudingsdoelstellingen van Natura 2000-gebieden of kernkwaliteiten van de EHS.

Uit de quick scan is naar voren gekomen dat het onwaarschijnlijk is dat met de plannen sprake is van aantasting van vaste rust- en verblijfplaatsen of belangrijk leefgebied van strikt beschermde soorten. Nader onderzoek of een ontheffing in het kader van de Flora- en faunawet is voor de plannen niet noodzakelijk.

De zorgplicht is altijd van toepassing, op basis waarvan door iedereen voldoende zorg in acht moet

SAB • Arnhem

bezoekadres
Frombergdwaarsstraat 54
6814 DZ Arnhem


correspondentieadres
Postbus 479
6800 AL Arnhem

T [026] 357 69 11
F [026] 357 66 11
I www.sab.nl
E arnhem@sab.nl

KvK Arnhem 09122123

SAB • Amsterdam

SAB • Eindhoven



worden genomen voor de in het wild levende dieren en hun leefomgeving. Dit kan bijvoorbeeld door buiten kwetsbare periodes (het voortplantings- en winterslaapseizoen) te starten met werkzaamheden en het gefaseerd werken om dieren de kans te geven om te vluchten. Verder kunnen vogels broeden binnen en in de omgeving van het plangebied. Werkzaamheden die een verstorend effect op broedende vogels veroorzaken mogen niet uitgevoerd worden.

LITERATUURLIJST

Broekhuizen, S., Hoekstra, B., van Laar, V., Smeenk, C., Thissen, J.B.M. 1992. Atlas van de Nederlandse zoogdieren, uitgeverij KNNV, Utrecht.

Huizenga, N. 2011. Werkatlas Zoogdieren van Gelderland. Zoogdierverseniging, Nijmegen.

Limpens, H., Mostert, K., Bongers, W. 1997. Atlas van de Nederlandse vleermuizen, uitgeverij KNNV, Utrecht.

Websites:

- www.hetdrieket.nl
- www.natuurloket.nl
- www.provinciaalgeoregister.nl
- www.ravon.nl
- www.rijksoverheid.nl
- www.telmee.nl
- www.vleermuis.net
- www.vogelbescherming.nl
- www.waarneming.nl
- www.zoogdieratlas.nl
- www.zoogdierverseniging.nl