

Aanvraaggegevens

Let op: vul het formulier alstublieft volledig in.

Aanvraagnummer -

Aanvraagnaam -

Uw referentiecode -

Ingediend op - Dinsdag 29 maart 2016

Projectomschrijving - Keerlus en rotonde Vragenderweg L'voorde
Gefaseerd

Overzicht bijgevoegde modulebladen

Aanvraaggegevens

Aanvragergegevens

Locatie van de werkzaamheden

Werkzaamheden en onderdelen

Weg aanleggen of veranderen

- Weg aanleggen of veranderen

Handelen in strijd met regels ruimtelijke ordening

- Handelen in strijd met regels ruimtelijke ordening

Bijlagen

Kosten

Nawoord en ondertekening

Formulierversie
2016.01

Aanvrager

1 Persoonsgegevens aanvrager/melder

Burgerservicenummer

Geslacht

- Man
 Vrouw
 Niet bekend

Voorletters

Gemeente Oost Gelre

namens deze,

B.E.M. (Span) Span

Voorvoegsels

Achternaam

2 Verblijfsadres

Postcode

7131 BJ

Huisnummer

2

Huisletter

Huisnummertoevoeging

Straatnaam

Varsseveldseweg

Woonplaats

Lichtenvoorde

Adres

Varsseveldseweg 2

3 Correspondentieadres

Adres

Varsseveldseweg 2, 7131 BJ Lichtenvoorde

4 Contactgegevens

Telefoonnummer

0544 - 39 34 56

E-mailadres

b.span@oostgelre.nl

Formulierversie
2016.01

Aanvrager bedrijf

1 Bedrijf

KvK-nummer

092.12.525

Vestigingsnummer

Statutaire naam

Gemeente Oost Gelre

Handelsnaam

2 Contactpersoon

Geslacht

Man
 Vrouw

Voorletters

B.E.M.

Voorvoegsels

Achternaam

Span

Functie

Medewerker afdeling Omgeving, projectbegeleider 3 kruisingen N313 Hamelandweg

3 Vestigingsadres bedrijf

Postcode

7131 BJ

Huisnummer

2

Huisletter

Huisnummertoevoeging

Straatnaam

Varsseveldseweg

Woonplaats

Lichtenvoorde

Adres

Varsseveldseweg 2, 7131 BJ Lichtenvoorde

4 Correspondentieadres

Adres

Varsseveldseweg 2, 7131 BJ Lichtenvoorde

5 Contactgegevens

Telefoonnummer

0544 - 39 34 56

Faxnummer

n.v.t.

E-mailadres

b.span@oostgelre.nl

Adres berichtenbox

n.v.t.

Gemachtigde

1 Persoonsgegevens gemachtigde

Burgerservicenummer

Geslacht

- Man
 Vrouw
 Niet bekend

Voorletters

Voorvoegsels

Achternaam

2 Verblijfsadres

Postcode

Huisnummer

Huisletter

Huisnummertoevoeging

Straatnaam

Woonplaats

Adres

3 Correspondentieadres

Adres

4 Contactgegevens

Telefoonnummer

E-mailadres

Gemachtigde bedrijf

1 Bedrijf

KvK-nummer

Vestigingsnummer

Statutaire naam

Handelsnaam

2 Contactpersoon

Geslacht

- Man
 Vrouw

Voorletters

Voorvoegsels

Achternaam

Functie

3 Vestigingsadres bedrijf

Postcode

Huisnummer

Huisletter

Huisnummertoevoeging

Straatnaam

Woonplaats

Adres

4 Correspondentieadres

Adres

5 Contactgegevens

Telefoonnummer

Faxnummer

E-mailadres

Adres berichtenbox

Locatie

1 Locatieaanduiding

Locatie waar de werkzaamheden plaatsvinden

- Adres
 Kadastraal perceelnummer
 Locatie op Noordzee, Waddenzee of IJsselmeer

2 Adres

Postcode

Huisnummer

Huisletter

Huisnummertoevoeging

Straatnaam

Plaatsnaam

Gelden de werkzaamheden in deze aanvraag/melding voor meerdere adressen of percelen?

- Ja > *Specificeer hieronder de locatie(s)*
 Nee

Specificatie locatie

Toelichting op locatie

3 Kadastraal perceelnummer

Burgerlijke gemeente

Gemeente Oost Gelre en Provincie Gelderland

Kadastrale gemeente

-

Kadastrale sectie

Gemeente Oost Gelre: LTV00D3141 en 3140
Provincie Gelderland: LTV00D3337 en 3331

Kadastraal perceelnummer _____

Bouwplannaam Keerlus Vragenderweg en rotonde Vragenderweg
- N313 Hamelandweg

Bouwnummer Projectnummer OG-004-16

Gelden de werkzaamheden in deze aanvraag/melding voor meerdere adressen of percelen? Ja
 Nee
Specificatie locatie Zie bovenstaand.

Toelichting op locatie _____

4 Eigendomssituatie

Eigendomssituatie van het perceel U bent eigenaar van het perceel
 U bent erfpachter van het perceel
 U bent huurder van het perceel
 Anders
Uw belang bij deze aanvraag Keerlus: namens de eigenaar van het perceel
Rotonde: Provincie is eigenaar; gemeente
verzorgt procedures als initiatiefnemer van de
rotonde.

5 Aanvulling locatieaanduiding

RD coördinaten
X-coördinaat Keerlus: 237373 , 445112
Y-coördinaat Rotonde: 237436 - 445120
UTM ED50 coördinaten
UTM-zone 31
 32
N-coördinaat _____
E-coördinaat _____
ETRS89 / WGS84 Coördinaten
Invoerwijze Graden.decimale graden
 Graden.minuten.decimale minuten
 Graden.minuten.seconden.decimale seconden
Lengte _____
Breedte _____
Kilometerraai
Rivier of kanaal _____
Kilometering _____

Zijde

- Noorden (N)
- Zuiden (Z)
- Oosten (O)
- Westen (W)
- Links (Li)
- Rechts (Re)

6 Toelichting

Eventuele toelichting op locatie

~~Op de provinciale Hamelandweg N313 staat een rotonde gepland met de kruising Vragenderweg. Ten Noorden van de Vragenderweg tussen de Hamelandweg N313 en de Newtonstraat staat een keerlus gepland.~~

Weg aanleggen of veranderen

1 Weg aanleggen of veranderen

Welke werkzaamheden zullen worden uitgevoerd ten behoeve van de aanleg of verandering van de weg?

Wordt grond afgevoerd naar een andere locatie?

Geef aan om hoeveel m³ af te voeren grond het gaat.

Geef het adres van de locatie waarnaar de grond wordt afgevoerd.

Zijn er obstakels aanwezig die in de weg staan voor het uitvoeren van het werk of de werkzaamheid?

Geef de afmetingen van de aan te leggen of de te veranderen weg (lengte, hoogte, breedte, diepte).

Staat in het bestemmingsplan dat een rapport moet worden overlegd waarin de archeologische waarde is vastgelegd van het terrein dat zal worden verstoord?

Om wat voor weg gaat het?

Huidige infrastructuur wordt verwijderd en een keerlus en rotonde worden aangelegd.

- Ja
 Nee

- Ja
 Nee

- Ja
 Nee

- Provinciale weg > Als door de provincie of gemeente lokale vragen zijn opgenomen worden deze hieronder gesteld. Vul hieronder de eventuele provinciale lokale vragen in.
- Gemeentelijke weg > Als door de provincie of gemeente lokale vragen zijn opgenomen worden deze hieronder gesteld. Vul hieronder de eventuele gemeentelijke lokale vragen in.



Toelichting Weg aanleggen of veranderen

Formulierversie
2016.01

1 Weg aanleggen of veranderen

Staat in het bestemmingsplan dat een rapport moet worden overlegd waarin de archeologische waarde is vastgelegd van het terrein dat zal worden verstoord?

- Onder bestemmingsplan wordt hier ook een provinciaal inpassingsplan of rijksinpassingsplan verstaan. Als het plan dit bepaalt, moet u een archeologisch rapport als bijlage bij deze aanvraag voegen.

Handelen in strijd met regels ruimtelijke ordening

1 Handelen in strijd met regels ruimtelijke ordening

Met welke regels voor ruimtelijke ordening zijn de voorgenomen werkzaamheden in strijd?

- Bestemmingsplan
- Beheersverordening
- Exploitatieplan
- Regels op grond van de provinciale verordening
- Regels op grond van een AMvB
- Regels van het voorbereidingsbesluit

Beschrijf hoe en in welke mate de voorgenomen werkzaamheden in strijd zijn met de regels voor ruimtelijke ordening.

Beschrijf het huidige gebruik van de gronden of het bouwwerk.

Beschrijf het beoogde gebruik van de gronden of het bouwwerk.

Beschrijf de gevolgen van het beoogde gebruik voor de ruimtelijke ordening.

Is het beoogde gebruik tijdelijk van aard?

- Ja > Vul hieronder eerst in hoeveel hele jaren het beoogde gebruik duurt en vervolgens het aantal maanden (bijvoorbeeld: 0 jaren en 6 maanden of 1 jaar en 3 maanden)
- Nee

Hoeveel hele jaren duurt het gebruik?

Hoeveel maanden duurt het gebruik?

Hebt u een rapport nodig waarin de archeologische waarde van het terrein dat zal worden verstoord in voldoende mate is vastgelegd?

- Ja
- Nee

Wordt er afgeweken van het exploitatieplan?

- Ja
- Nee

Geef aan waarom en de mate waarin wordt afgeweken van het exploitatieplan.

Formulierversie
2016.01

Toelichting Handelen in strijd met regels ruimtelijke ordening

1 Handelen in strijd met regels ruimtelijke ordening

Is het beoogde gebruik tijdelijk van aard?
- Vul hieronder in hoelang het beoogde gebruik duurt.

Formulierversie
2016.01


Kosten

Projectkosten

Wat zijn de geschatte kosten
voor het totale project in euro's
(exclusief BTW)?

~~Keerlus: € 20.000,00~~

Rotonde: € 500.000,00



Formulierversie
2016.01

Toe te voegen bijlagen

- Situatiekening weg aanleggen of veranderen
- Gegevens weg aanleggen of veranderen
- Bijlage anders Weg aanleggen of veranderen
- Gegevens Handelen in strijd met regels ruimtelijke ordening
- Bijlage anders Handelen in strijd met regels ruimtelijke ordening

Nawoord en ondertekening

*Alleen te beantwoorden
als de bijlagen nog niet
compleet zijn*

*Alleen te beantwoorden
als de bijlagen nog niet
compleet zijn*

Zijn de bijlagen bij deze aanvraag
compleet

- Ja
 Nee

De volgende bijlagen dien ik later
in

De volgende bijlagen dien ik niet in

Vul uw eventuele persoonlijke
opmerkingen over uw aanvraag
hier in.

Als blijkt dat voor één van de
onderdelen geen vergunning
verleend kan worden, wilt u dan
voor de overige onderdelen wel
een vergunning ontvangen?

- Ja
 Nee

Geeft u toestemming om persoons-
en adresgegevens van de
aanvrager/melder en, indien van
toepassing, de gemachtigde
openbaar te maken?

- Ja
 Nee

Geeft u toestemming om de
geschatte projectkosten / kosten
van de werkzaamheden openbaar
te maken?

- Ja
 Nee

Hierbij verklaar ik dat ik de aanvraag/melding naar waarheid heb ingevuld en dat ik weet dat er kosten verbonden kunnen zijn aan het indienen van een aanvraag.

*Niet verplicht in te vullen
indien u gemachtigde
bent*

Handtekening aanvrager

Datum

Handtekening

Handtekening gemachtigde

Datum

29 maart 2016

Handtekening



Terugsturen van de aanvraag

U kunt de aanvraag of melding inclusief bijbehorende bescheiden per post versturen naar onderstaand adres van het bevoegd gezag. Het e-mailadres is alleen bedoeld voor het stellen van vragen en niet voor het indienen van een aanvraag of aanvullende gegevens.

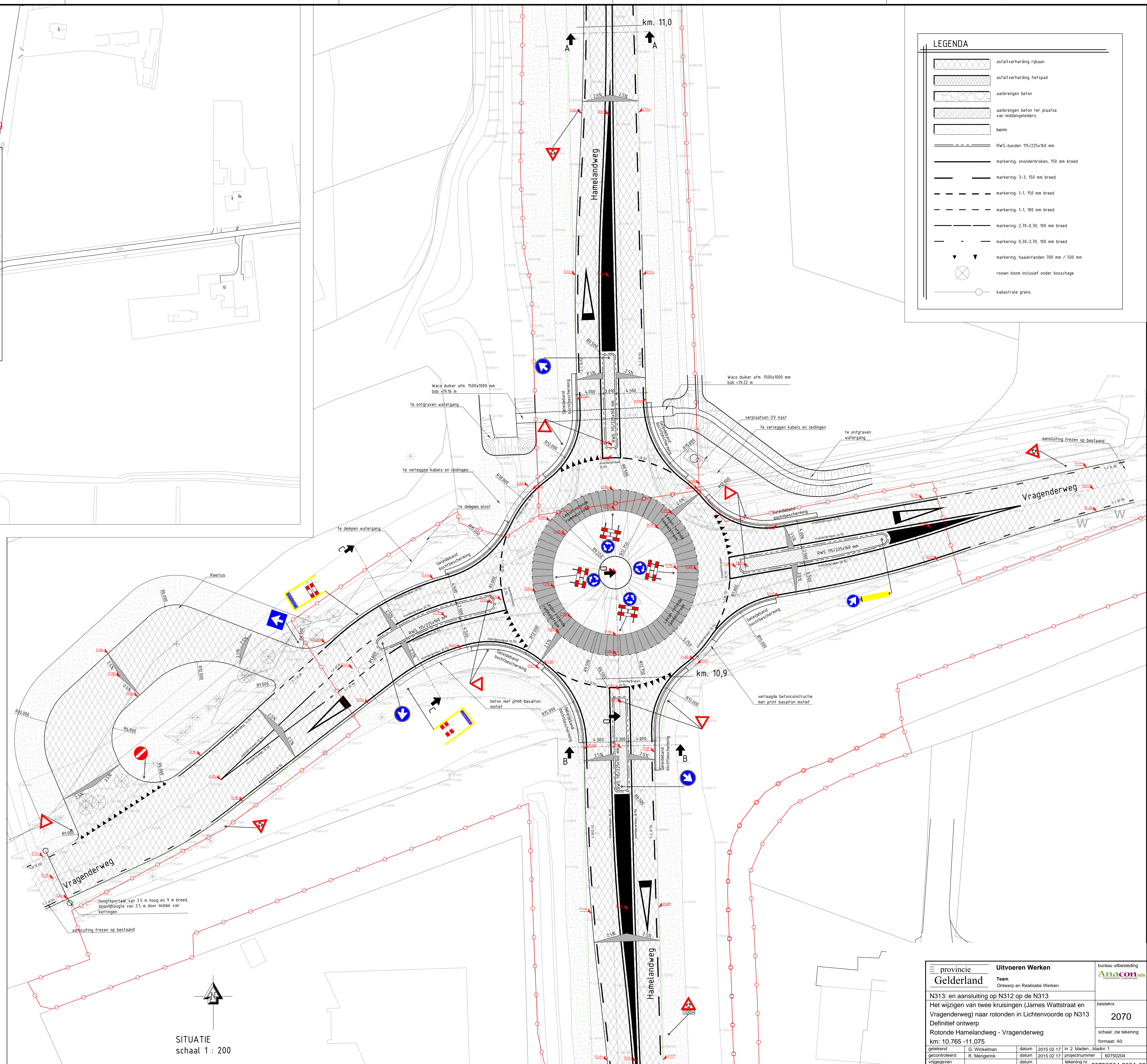
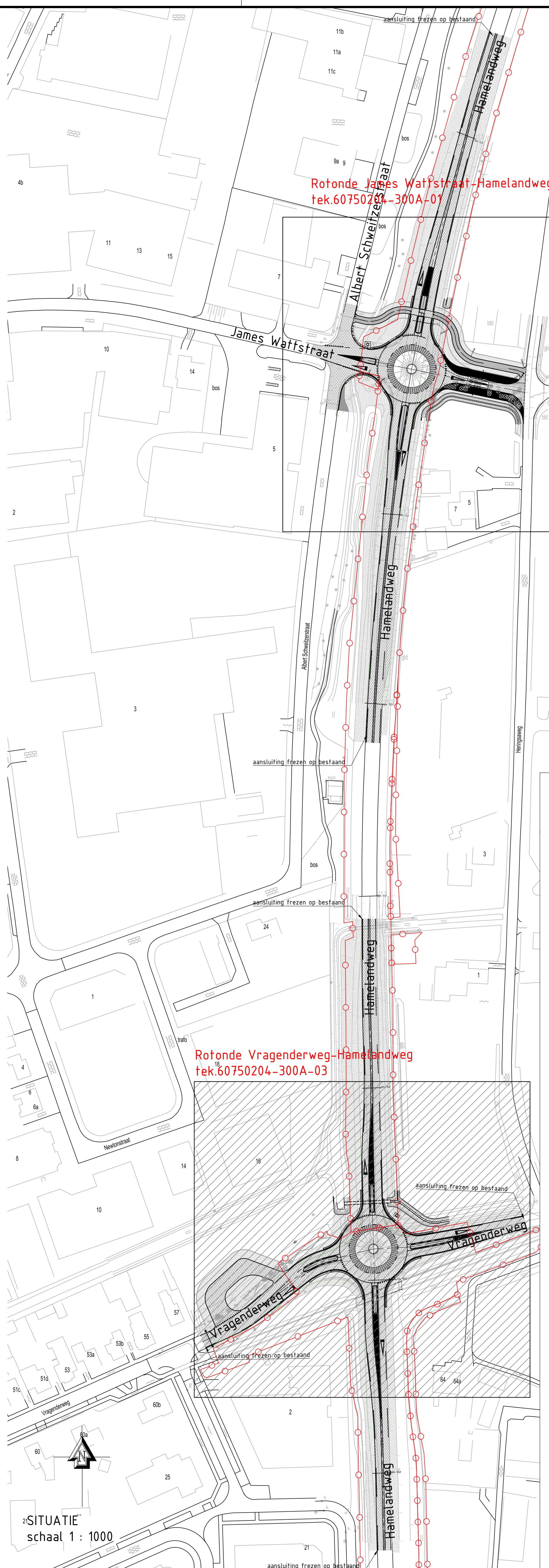
Bevoegd gezag omgevingsvergunning

| | |
|-----------------|--|
| Naam: | Gemeente Oost Gelre |
| Bezoekadres: | Varsseveldseweg 2 |
| | 7131 BJ Lichtenvoorde |
| Postadres: | Postbus 17 |
| | 7130 AA Lichtenvoorde |
| Telefoonnummer: | 0544393600 |
| Faxnummer: | 0544372969 |
| Emailadres: | gemeente@oostgelre.nl |
| Website: | www.oostgelre.nl |

Rotonde James Wattstraat-Hamelandweg
tek.60750204-300A-01

Rotonde Vragenderweg-Hamelandweg
tek.60750204-300A-03

| LEGENDA | |
|---------|--|
| | asfaltverharding rijbaan |
| | asfaltverharding fietspad |
| | aanbrengen beton |
| | aanbrengen beton ter plaatse van middengedeelers |
| | berm |
| | RWS-banden 115/225x160 mm |
| | markering ononderbroken, 150 mm breed |
| | markering 3-3, 150 mm breed |
| | markering 1-1, 150 mm breed |
| | markering 1-1, 100 mm breed |
| | markering 2.10-0.30, 100 mm breed |
| | markering 0.30-2.70, 100 mm breed |
| | markering haaiantanden 700 m / 500 m |
| | rooien boom inclusief onder bosschage |
| | kadastrale grens |



| | | |
|---|---|--|
| provincie Gelderland | Uitvoeren Werken Team Ontwerp en Realisatie Werken | bureau uitbesteding Anacon adviesbureau |
| N313: en aansluiting op N312 op de N313 Het wijzigen van twee kruisingen (James Wattstraat en Vragenderweg) naar rotonden in Lichtenvoorde op N313 | | besteknr. 2070 |
| Definitief ontwerp Rotonde Hamelandweg - Vragenderweg km: 10.765 - 11.075 | | schaal: zie tekening formaat: A0 |
| gekennd G. Winkelman | datum 2015 02 17 | in 2 bladen - bladnr. 1 |
| gecontroleerd R. Mengerink | datum 2015 02 17 | projectnummer 60750204 |
| vragegeven Storus | Definitief | tekening nr. 60750204-300A-03 |