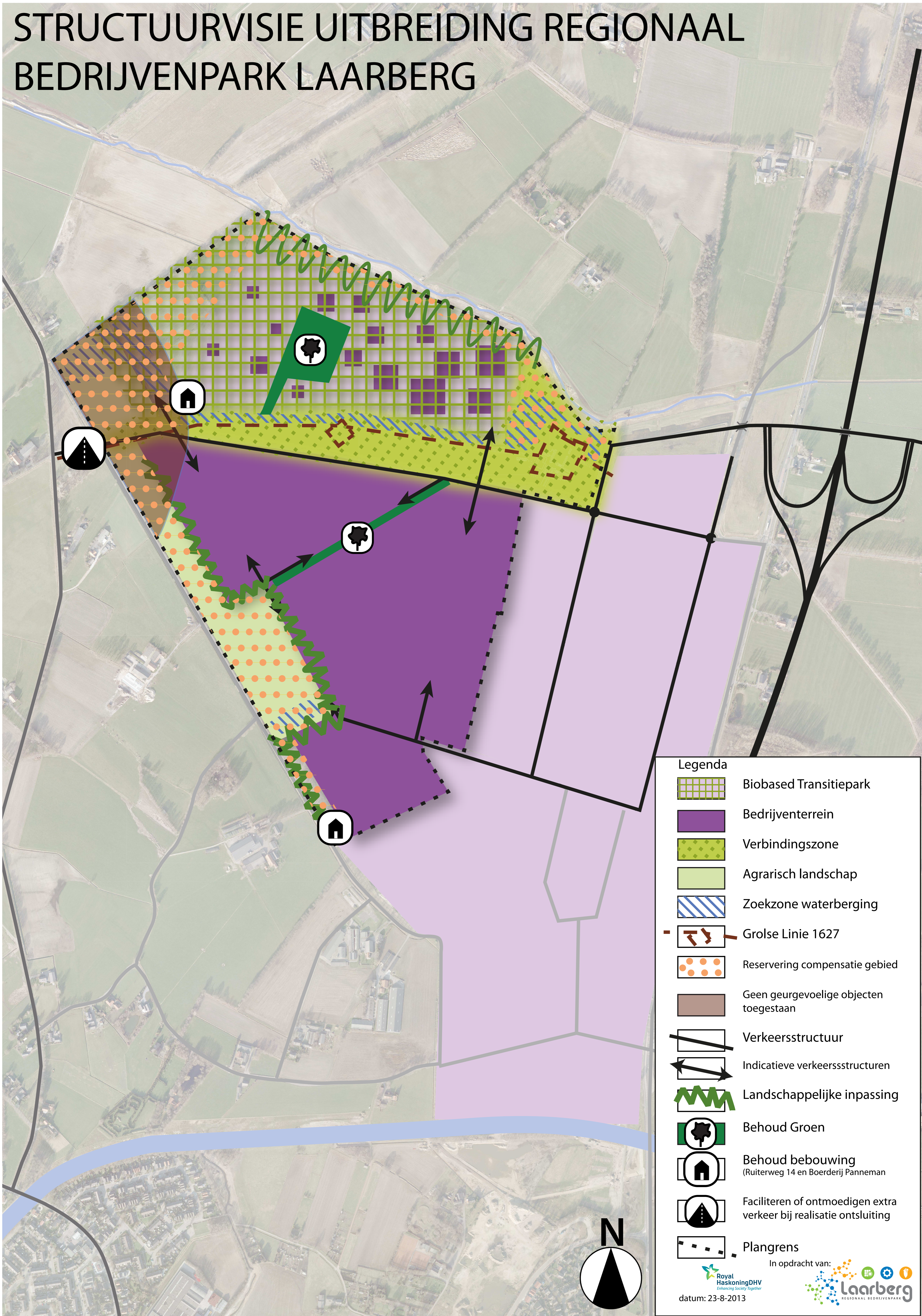















# STRUCTUURVISIE UITBREIDING REGIONAAL BEDRIJVENPARK LAARBERG



## Legenda

-  Biobased Transitiepark
-  Bedrijventerrein
-  Verbindingszone
-  Agrarisch landschap
-  Zoekzone waterberging
-  Grolse Linie 1627
-  Reservering compensatie gebied
-  Geen geurgevoelige objecten toegestaan
-  Verkeersstructuur
-  Indicatieve verkeersstructuren
-  Landschappelijke inpassing
-  Behoud Groen
-  Behoud bebouwing  
(Ruitersweg 14 en Boerderij Panneman)
-  Faciliteren of ontmoedigen extra  
verkeer bij realisatie ontsluiting
-  Plangrens

In opdracht van:  
  
 datum: 23-8-2013

  
 REGIONAAL BEDRIJVENPARK