

QUICKSCAN FLORA EN FAUNA

VOSHUTTEDIJK 4

TE LICHTENVOORDE

GEMEENTE OOST GELRE





- \* Bodem
- \* Waterbodem
- \* Water
- \* Archeologie
- \* Ecologie
- \* Milieu

Ecologie

# Quickscan flora en fauna Voshuttedijk 4 te Lichtenvoorde in de gemeente Oost Gelre

**Opdrachtgever** | Maatschap Hulshof  
Voshuttedijk 4  
7131 MJ Lichtenvoorde

**Project** | OGR.WIT.ECO1  
**Rapportnummer** | 15055608  
**Versienummer** | D1  
**Status** | Eindrapportage  
**Datum** | 21 juli 2015

**Vestiging** | Doetinchem  
**Opsteller** | Ing. E.R. Witter  
**Paraaf** |   
**Kwaliteitscontrole** | Ing. K. Wopereis  
**Paraaf** | 



## *Kwaliteitszorg*

Econsultancy is lid van het Netwerk Groene Bureaus (NGB). Het NGB is een vereniging van ecologische advies- en onderzoeksbureaus die werkt aan de kwaliteit van advisering gericht op natuur, landschap, water, milieu en ruimte en die de belangen behartigt van groene adviesbureaus. Het Netwerk hanteert een gedragscode die opdrachtgevers en andere belanghebbenden een basis biedt om de leden aan te spreken op de kwaliteit van hun werk.

## *Betrouwbaarheid*

Dit onderzoek is op zorgvuldige wijze uitgevoerd conform de toepasselijke en van kracht zijnde regelgeving ten aanzien van natuurwetgeving. Het onderzoek betreft een momentopname en geeft een inschatting van de geschiktheid van de onderzoekslocatie voor beschermde soorten. Het incidenteel voorkomen van beschermde soorten is echter nooit met zekerheid te voorspellen. Econsultancy accepteert op voorhand geen aansprakelijkheid ten aanzien van mogelijke beslissingen die de opdrachtgever naar aanleiding van het door Econsultancy uitgevoerde onderzoek neemt.

In het algemeen kan gesteld worden dat een quickscan geldig is voor een periode van 2 tot 3 jaar, tenzij in deze periode de ecologische omstandigheden wezenlijk zijn veranderd en/of de Flora- en faunawet dan wel inzichten hieromtrent zijn gewijzigd. Bij uitstel van de uitvoering van een project met meer dan 3 jaar verdient het de aanbeveling de resultaten van de quickscan opnieuw te toetsen.

## INHOUDSOPGAVE

1	INLEIDING .....	1
2	GEBIEDSBESCHRIJVING .....	2
	2.1 Huidig gebruik onderzoekslocatie en omgeving .....	2
	2.2 Ligging ten opzichte van beschermde gebieden .....	4
	2.3 Toekomstig gebruik van de onderzoekslocatie en voorgenomen ingrepen .....	5
3	ONDERZOEKSMETHODIEK .....	6
4	TOEPASSING VAN DE NATIONALE NATUURWETGEVING .....	7
	4.1 Inleiding .....	7
	4.2 Flora- en faunawet.....	7
	4.3 Gebiedsbescherming.....	10
5	AANGETROFFEN EN TE VERWACHTEN BESCHERMDE SOORTEN .....	11
	5.1 Inleiding .....	11
	5.2 Vogels .....	11
	5.3 Vleermuizen.....	12
	5.4 Overige zoogdieren .....	13
	5.5 Reptielen, amfibieën en vissen.....	13
	5.6 Ongewervelden.....	14
	5.7 Vaatplanten.....	14
6	TOETSING AAN WET- EN REGELGEVING .....	15
	6.1 Inleiding .....	15
	6.2 Flora- en faunawet.....	15
	6.2.1 Broedvogels.....	15
	6.2.2 Amfibieën.....	16
	6.2.3 Overige soort(groep)en .....	16
	6.3 Gebiedsbescherming.....	16
7	SAMENVATTING EN CONCLUSIES .....	17

## 1 INLEIDING

Econsultancy heeft van Maatschap Hulshof opdracht gekregen voor het uitvoeren van een quickscan flora en fauna aan de Voshuttedijk 4 te Lichtenvoorde in de gemeente Oost Gelre.

De quickscan flora en fauna is uitgevoerd in het kader van een bestemmingsplanwijziging.

De quickscan flora en fauna heeft als doel in te schatten of er op de onderzoekslocatie planten- en diersoorten aanwezig of te verwachten zijn die volgens de Flora- en faunawet een beschermd status hebben en die mogelijk verstoring kunnen ondervinden door de voorgenomen ingreep. Tevens is beoordeeld of de voorgenomen ingreep invloed kan hebben op gebieden die volgens de Natuurbeschermingswet 1998 zijn beschermd, of deel uitmaken van het Natuurnetwerk Nederland.

Econsultancy is lid van de branchevereniging "Netwerk Groene Bureaus" en werkt volgens de door het Netwerk opgestelde gedragscode en protocollen. In dat kader verklaart Econsultancy ten behoeve van de onderzoekslocatie niet eerder betrokken te zijn geweest voor ecologische advisering of ecologisch onderzoek.

Voor zover bij de opdrachtgever bekend, is er niet eerder ecologisch onderzoek op de onderzoekslocatie uitgevoerd.

## 2 GEBIEDSBESCHRIJVING

### 2.1 Huidig gebruik onderzoekslocatie en omgeving

De onderzoekslocatie ( $\pm 1.000 \text{ m}^2$ ) ligt aan de Voshuttedijk 4, circa 1,5 kilometer ten noorden van de kern van Lichtenvoorde, in de gemeente Oost Gelre. In figuur 1 is de topografische ligging van de onderzoekslocatie weergegeven. Volgens de topografische kaart van Nederland, kaartblad 41 B (schaal 1:25.000), zijn de coördinaten van de onderzoekslocatie X = 716.90, Y = 680.00.



Figuur 1. Topografische ligging van de onderzoekslocatie.

De onderzoekslocatie betreft een deel van het erf van het voormalig agrarisch melkveebedrijf "Red Barn", alsmede een met bomen te beplanten strook (greppel) ten zuiden van het erf. Het erf is bebouwd met een houten veestal en een open wagenberging. De bedrijfswoning blijft gehandhaafd en maakt geen deel uit van het onderzoek. Het onbebouwde deel van het terrein is grotendeels verhard met klinkers. Aan de zuidzijde staan enkele jonge bomen.

Ten noorden van de onderzoekslocatie bevindt zich de Voshuttenweg en een in te richten landgoed. Aan de oostzijde is het woonhuis van de familie Hulshof gelegen. In de overige richtingen grenst de onderzoekslocatie aan agrarische percelen.

In figuur 2 is een luchtfoto van de onderzoekslocatie en de directe omgeving weergegeven. De figuren 3 t/m 8 geven een impressie van de onderzoekslocatie, middels foto's die zijn genomen tijdens het veldbezoek.



**Figuur 2** Luchtfoto onderzoekslocatie en directe omgeving.



**Figuur 3.** Houten veeschuur.



**Figuur 4.** Binnenzijde veeschuur.



**Figuur 5.** Open wagenberging.



**Figuur 6.** Binnenzijde wagenberging.



**Figuur 7.** Pad naar houtwal.



**Figuur 8.** Te beplanten greppel.

## 2.2 Ligging ten opzichte van beschermde gebieden

### *Natura 2000*

De onderzoekslocatie is niet gelegen binnen de grenzen, of in de directe nabijheid van een gebied dat aangewezen is als Natura 2000. Het meest nabijgelegen Natura 2000-gebied, Korenburgerveen, bevindt zich op circa 5 kilometer afstand ten oosten van de onderzoekslocatie.

### *Natuurnetwerk Nederland*

De onderzoekslocatie maakt geen deel uit van het Gelders Natuurnetwerk. De onderzoekslocatie ligt echter in de nabijheid van een gebied, behorend tot het Natuurnetwerk. Het meest nabijgelegen gebied bevindt zich direct ten noorden van de onderzoekslocatie. Het betreft het in te richten landgoed Voshutten. In figuur 9 is de ligging van de onderzoekslocatie ten opzichte van het Natuurnetwerk weergegeven.

### *Beschermde Natuurmonumenten*

De onderzoekslocatie is niet gelegen in de directe nabijheid van een gebied dat aangewezen is als beschermd natuurmonument.

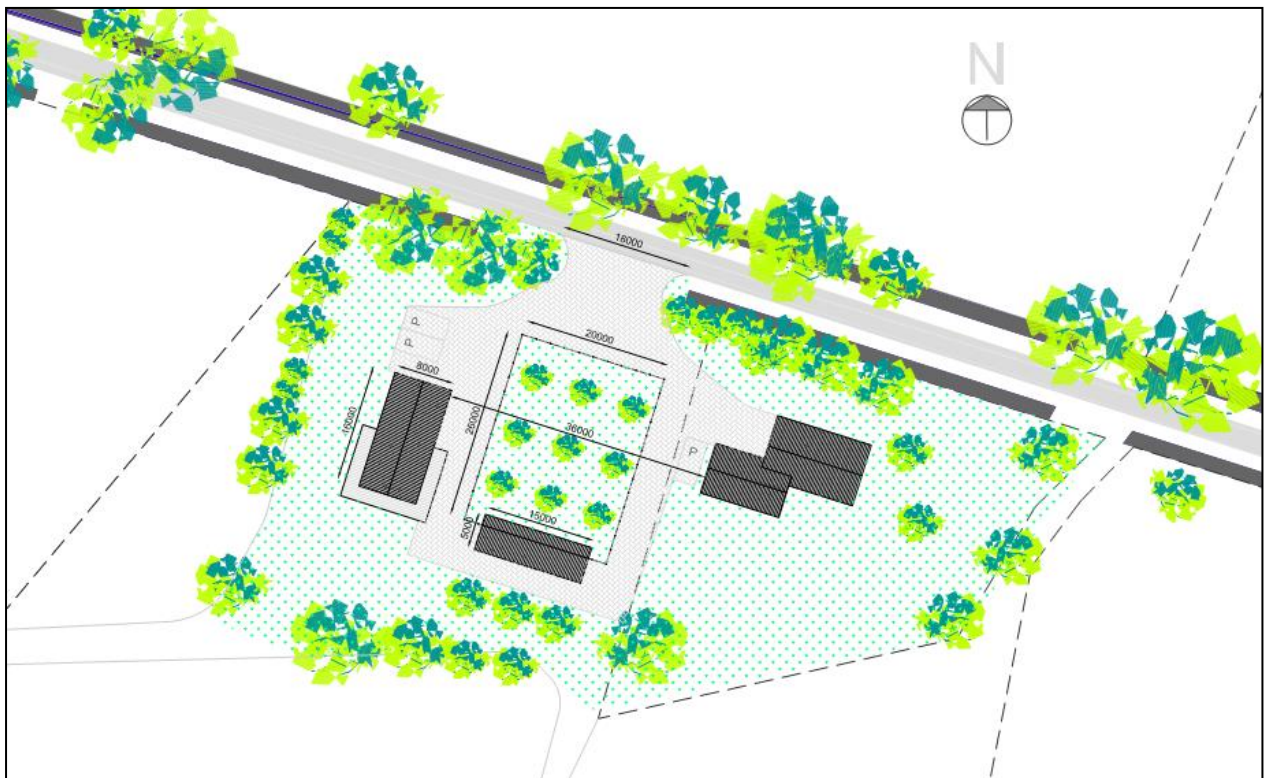


**Figuur 9.** Ligging onderzoekslocatie ten opzichte van de Natuurnetwerk Nederland.

### 2.3 Toekomstig gebruik van de onderzoekslocatie en voorgenomen ingrepen

De initiatiefnemer is voornemens de onderzoekslocatie in gebruik te nemen voor woondoeleinden. De onderzoekslocatie zal worden bebouwd met een woonhuis en een schuur/berging. Hiertoe wordt de bestaande bebouwing gesloopt. In figuur 10 is de toekomstige inrichting weergegeven. Mogelijk dat enkele bomen aan de zuidzijde van het erf worden gekapt. Voor het overige wordt het perceel landschappelijk ingepast.

De houtwal langs de kavelgrens ten zuiden van het erf wordt doorgetrokken en aangesloten op de bomenrij langs de Baakse Beek, alsmede aan de laanstructuur op het ten noorden gelegen landgoed. Hiertoe wordt naar verwachting de huidige greppel gedempt. De bestaande bomen blijven gehandhaafd, op enkele sparren na.



**Figuur 10.** Toekomstige inrichting (bron: Erfransformatie, Gelders Genootschap, 19 mei 2015).



### 3 ONDERZOEKSMETHODIEK

Het onderzoek is uitgevoerd middels het verrichten van een veldbezoek en een bureauonderzoek. Op deze wijze is inzicht verkregen in de aanwezigheid van geschikt habitat en de daarbij te verwachten beschermde soorten, gesitueerd op of nabij de onderzoekslocatie.

Het veldbezoek is afgelegd op 30 juni 2015. Tijdens dit veldbezoek is de gehele onderzoekslocatie, alsmede de directe omgeving beoordeeld. Gedurende het veldbezoek is gelet op de mogelijke aanwezigheid van beschermde en bedreigde soorten op basis van het aanwezige habitat.

Vanwege de aanwezigheid van zolders is er met behulp van onder andere een zaklantaarn gezocht naar de aanwezigheid van vaste rust- en verblijfplaatsen van vleermuizen, overige zoogdieren en vogels.

Verder is aan de hand van verspreidingsatlassen, andere standaardwerken en op basis van “expert judgement” nagegaan welke bijzondere planten- en diersoorten er voor kunnen komen op de onderzoekslocatie en zijn omtrent gebiedsbescherming gegevens van de provincie Gelderland geraadpleegd.

Het gebruik van openbare bronnen als waarneming.nl is voor zakelijke gebruikers niet toegestaan. Werknemers van een adviesbureau, ambtenaren, terreinbeheerders, ZZP-ers, stagiairs en onderzoekers vallen onder de definitie van zakelijk gebruikers.

Verspreidingsgegevens van soorten zijn veelal weergegeven op kilometerhokniveau (1 x 1 kilometer) of op uurhokniveau (5 x 5 kilometer). Aangezien met de schaal van kilometerhokken of uurhokken een groter gebied wordt beschouwd dan alleen de onderzoekslocatie, betekent dit niet dat de kritische soorten ook daadwerkelijk voorkomen binnen de begrenzing van de onderzoekslocatie. Verder zijn sommige verspreidingsgegevens niet erg actueel. Dit betekent dat de meest recente verspreidingsgegevens reeds verouderd kunnen zijn. De meeste te gebruiken gegevens vormen daarom geen uitsluitel over het aantal soorten en type waarneming van een soort in het betreffende gebied, maar enkel een indicatie over het voorkomen.

De quickscan flora en fauna is een toets van de ecologische potenties van de onderzoekslocatie en betreft geen volwaardig soort(en) specifiek onderzoek. Er zijn in het onderhavige onderzoek geen inventarisaties uitgevoerd van soorten en soortgroepen. Een ecologische inventarisatie beslaat meerdere veldbezoeken gedurende de voor de soortgroep meest gunstige periode van het jaar.

## 4 TOEPASSING VAN DE NATIONALE NATUURWETGEVING

### 4.1 Inleiding

Dit hoofdstuk geeft achtergrondinformatie over de natuurwetgeving waaraan de voorgenomen ingreep op de onderzoekslocatie wordt getoetst. Er wordt een globale toelichting gegeven ten aanzien van potentiële overtredingen van de Flora- en faunawet bij de meest voorkomende soorten en soortgroepen. Dit hoofdstuk is niet toegespitst op de situatie op de onderzoekslocatie, maar geeft enkel een beschrijving van de vigerende wetgeving.

### 4.2 Flora- en faunawet

De Europese natuurwetgeving is in Nederland, op het gebied van de soortbescherming, uitgewerkt in de Flora- en faunawet. Deze wet heeft tot doel alle in Nederland in het wild voorkomende planten- en diersoorten te beschermen en in stand te houden. Om dit doel te bereiken, bevat de wet een aantal verbodsbepalingen (zie tabel I). Hierbij wordt het zogenaamde “nee, tenzij...” principe gehanteerd. Dit wil zeggen dat activiteiten met een (potentieel) schadelijk effect op beschermde soorten in principe verboden zijn (“nee”). Van dit verbod kan echter onder voorwaarden (“tenzij”) afgeweken worden door ontheffingen of vrijstellingen.

**Tabel I. Verbodsbepalingen Flora- en faunawet**

Artikel 8	Het is verboden planten, behorende tot een beschermde inheemse plantensoort, te plukken, te verzamelen, af te snijden, uit te steken, te vernielen, te beschadigen, te ontwortelen of op enigerlei andere wijze van hun groeiplaats te verwijderen.
Artikel 9	Het is verboden dieren, behorende tot een beschermde inheemse diersoort, te doden, te verwonden, te vangen, te bemachtigen of met het oog daarop op te sporen.
Artikel 10	Het is verboden dieren, behorende tot een beschermde inheemse diersoort, opzettelijk te verontrusten.
Artikel 11	Het is verboden nesten, holen of andere voortplantings- of vaste rust- of verblijfplaatsen van dieren, behorende tot een beschermde inheemse diersoort, te beschadigen, te vernielen, uit te halen, weg te nemen of te verstoren.

Voor de Flora- en faunawet geldt dat vaste rust- en verblijfplaatsen van bepaalde soorten zijn beschermd. De Flora- en faunawet maakt onderscheid in drie beschermingscategorieën. Iedere categorie heeft zijn eigen ontheffingsmogelijkheden en toetsingscriteria. Hierbij vallen vogels onder een aparte categorie.

**Tabel II. Soortbeschermingscategorieën Flora- en faunawet**

<p><b>Tabel 1 algemeen beschermde soorten</b></p> <p>Voor de soorten in Tabel 1 van de Flora- en faunawet geldt, bij ruimtelijke ontwikkeling en inrichting, bestendig beheer en onderhoud en bestendig gebruik, een vrijstelling van de verbodsbepalingen van de Flora- en faunawet.</p> <p>Voor deze activiteiten hoeft geen ontheffing in het kader van artikel 75 aangevraagd te worden.</p> <p>Voorbeelden zijn: ree, haas konijn, egel, bruine kikker, gewone pad, wijngaardslak, brede wespenorchis, grote kaardenbol</p>
<p><b>Tabel 2 overige beschermde soorten</b></p> <p>Voor de soorten in Tabel 2 van de Flora- en faunawet dient bij overtreding van de verbodsbepalingen een ontheffing aangevraagd te worden. Echter indien er volgens een door het Ministerie van EZ goedgekeurde gedragscode gewerkt wordt, geldt er bij ruimtelijke ontwikkeling en inrichting, bestendig beheer en onderhoud en bestendig gebruik, een vrijstelling van de verbodsbepalingen en hoeft er geen ontheffing aangevraagd te worden.</p> <p>De ontheffingaanvraag wordt getoetst aan het criterium 'doet geen afbreuk aan gunstige staat van instandhouding van de soort' ('lichte toets').</p> <p>Voorbeelden zijn: eekhoorn, steenmarter, kleine modderkruiper, gele helmbloem, steenbreekvaren, tongvaren, maretak</p>

**Tabel 3 strikt beschermde soorten**

Voor de soorten van Tabel 3 van de Flora- en faunawet dient bij overtreding van de verbodsbepalingen bij alle activiteiten (waaronder ruimtelijke ontwikkeling en inrichting) een ontheffing aangevraagd te worden. In een zeer beperkt aantal gevallen kan er op basis van een door het Ministerie van EZ goedgekeurde gedragscode een vrijstelling verleend worden voor de ontheffingsverplichting bij een zeer beperkt aantal activiteiten.

De ontheffingaanvraag wordt getoetst aan een drietal criteria (uitgebreide toets). Bij de uitgebreide toets dient aan alle afzonderlijke criteria te worden voldaan. De criteria zijn als volgt: de activiteiten of werkzaamheden doen geen afbreuk aan gunstige staat van instandhouding van de soort, er is geen andere bevredigende oplossing (alternatief) voor de geplande activiteiten of werkzaamheden, die minder schade oplevert voor de betreffende soort en er moet sprake zijn van een bij de wet genoemd belang.

Voorbeelden zijn: das, waterspitsmuis, alle vleermuissoorten, rugstreepdpad, boomkikker, kamsalamander

Bij een quickscan flora en fauna wordt in beeld gebracht of er (potentiële) vaste rust- of verblijfplaatsen aanwezig zijn van de soorten uit de verschillende beschermingscategorieën. Vervolgens wordt beoordeeld of de voorgenomen ingreep verstorend kan zijn en of nader onderzoek noodzakelijk wordt geacht. Broedvogels en vleermuizen zijn soortgroepen uit de strengste beschermingscategorie. Voor de overige soortgroepen is de beschermingsstatus afhankelijk van de soort.

### Broedvogels

Alle broedende inheemse vogels en hun nesten zijn wettelijk strikt beschermd en qua beschermingsregime te vergelijken met Tabel 3 van de Flora- en faunawet. Broedvogels vallen onder een aparte beschermingsgroep en zijn ingedeeld in een vijftal beschermingscategorieën (Aangepaste beoordeling ontheffing ruimtelijke ingrepen, Dienst Regelingen, 2009). Zie tabel III voor een indeling van de bescherming van broedvogels.

**Tabel III. Beschermingscategorieën aangepaste beoordeling ontheffing ruimtelijke ingrepen.**

Broedvogels		
Voor vogels geldt dat er altijd een ontheffing aangevraagd dient te worden. Indien activiteiten plaatsvinden waarbij verbodsbepalingen worden overtreden ten aanzien van (broed)vogels dient er een uitgebreide toets, zoals beschreven bij Tabel 3 Flora- en faunawet toegepast te worden. Bij broedvogels kan een overtreding in de meeste gevallen gemakkelijk voorkomen worden door de werkzaamheden buiten het broedseizoen uit te voeren.		
Beschermingscategorie 1	nesten jaarrond beschermd, ook buiten broedseizoen	Nesten die, behalve gedurende het broedseizoen als nest, buiten het broedseizoen in gebruik zijn als vaste rust- en verblijfplaats (voorbeeld: steenuil).
Beschermingscategorie 2		Nesten van koloniebroeders die elk broedseizoen op dezelfde plaats broeden en die daarin zeer honkvast zijn of afhankelijk van bebouwing of biotoop. De (fysieke) voorwaarden voor de nestplaats zijn vaak zeer specifiek en limitatief beschikbaar (voorbeeld: roek, gierzwaluw en huismus).
Beschermingscategorie 3		Nesten van vogels, zijnde geen koloniebroeders, die elk broedseizoen op dezelfde plaats broeden en die daarin zeer honkvast zijn of afhankelijk van bebouwing. De (fysieke) voorwaarden voor de nestplaats zijn vaak zeer specifiek en limitatief beschikbaar (voorbeeld: ooievaar, kerkuil en slechtvalk).
Beschermingscategorie 4		Vogels die jaar in jaar uit gebruik maken van hetzelfde nest en die zelf niet of nauwelijks in staat zijn een nest te bouwen (voorbeeld: boomvalk, buizerd en ransuil).
Beschermingscategorie 5	Nesten jaarrond beschermd als zwaarwegende feiten of ecologische omstandigheden dat rechtvaardigen	Nesten van vogels die weliswaar vaak terugkeren naar de plaats waar zij het jaar daarvoor hebben gebroed of de directe omgeving daarvan, maar die wel over voldoende flexibiliteit beschikken om, als de broedplaats verloren is gegaan, zich elders te vestigen.
Overige broedvogels ("algemeen" voorkomen-de broedvogels)	Nesten die <i>niet</i> het hele jaar door zijn beschermd; enkel binnen broedseizoenen.	Vogels die elk broedseizoen een nieuw nest maken of in staat zijn een nieuw nest te maken. De vogelnesten voor eenmalig gebruik.

### *Vleermuizen*

Alle in Nederland voorkomende vleermuissoorten genieten zowel binnen de Flora- en faunawet als binnen de Natuurbeschermingswet een strikte bescherming. Alle vleermuissoorten staan vermeld in bijlage IV van de Europese Habitatrichtlijn. Dit betekent dat ze beschermd zijn tegen verstoring van vaste rust- en verblijfplaatsen. Onder deze vaste rust- en verblijfplaatsen wordt verstaan: "het gehele systeem waarvan een populatie gebruik maakt tijdens de jaarcyclus van de soort". Dit houdt in dat niet alleen alle verblijfplaatsen maar ook de verbindingen hiertussen (vliegroutes) en de foerageergebieden bescherming genieten.

Vleermuizen zijn streng beschermd omdat ze erg kwetsbaar zijn. De afgelopen vijftig jaar zijn sommige soorten erg zeldzaam geworden of geheel verdwenen. Wanneer overwinterende dieren worden verstoord, is de kans groot dat ze sterven omdat ze dan teveel van hun vetreserve gebruiken. Maar al te vaak worden bomen gekapt en oude gebouwen gerenoveerd of gesloopt. Als zich hierin een vleermuiskolonie bevindt, heeft dat negatieve gevolgen voor de vleermuisstand op lokaal niveau. Omdat ze meestal maar één jong per jaar krijgen, kan herstel erg lang duren. Vleermuizen kunnen zelf geen verblijfplaatsen maken en zijn dus afhankelijk van bestaande verblijfplaatsen. Daarnaast hebben ingrepen in het landschap ook negatieve gevolgen doordat foerageergebieden en vliegroutes, waar vleermuizen jaren achtereen gebruik van maken, verdwijnen. De impact die een ingreep kan hebben verschilt sterk per situatie en per soort waardoor meestal gedetailleerde gegevens nodig zijn om een passend advies te geven.

### **Algemene Zorgplicht**

De algemene zorgplicht houdt in dat een ieder die redelijkerwijs kan vermoeden dat door zijn handelen nadelige gevolgen voor de flora en fauna kunnen ontstaan, verplicht is dergelijk handelen achterwege te laten of maatregelen te nemen om de nadelige gevolgen te voorkomen. Zo kan er bijvoorbeeld rekening worden gehouden met amfibieën en kleine zoogdieren worden wanneer materialen en houtstapels, waaronder de dieren verblijven, worden verwijderd.

**Tabel IV. Algemene Zorgplicht**

<b>Algemene Zorgplicht (artikel 2)</b>
Een belangrijk uitgangspunt binnen de Flora- en faunawet is dat op elke burger de plicht rust om voldoende zorg in acht te nemen voor alle in het wild levende planten en dieren en hun directe leefomgeving. Dit houdt in dat iedereen zich dient in te spannen om de nadelige gevolgen voor een soort te voorkomen, te beperken of ongedaan te maken. De zorgplicht is te allen tijde van toepassing, ook al vindt er geen overtreding van een verbodsbepaling plaats.

De algemene zorgplicht is in de meeste gevallen voornamelijk van toepassing op beschermde soorten die staan vermeld in Tabel 1 van de Flora- en faunawet. Dit betreffen algemeen voorkomende soorten, waarvoor bij ruimtelijke ontwikkeling een vrijstelling geldt. Indien er aanleiding is maatregelen te nemen ten aanzien van de zorgplicht, zal dat voor de betreffende soortgroep worden aangegeven.

### 4.3 Gebiedsbescherming

De quickscan flora en fauna toetst voornamelijk aan de Flora- en faunawet. Indien een plangebied in of nabij een gebied is gelegen dat tot de EHS behoort of onder de Natuurbeschermingswet valt, dient te worden bepaald of er een effect valt te verwachten. Bij een toetsing aan de Natuurbeschermingswet spelen vaak andere facetten mee, zoals de aanwezige doelsoorten en kernwaarden van het betreffende beschermde gebied.

#### *Natuurbeschermingswet 1998 (Natura 2000-gebieden)*

De Natuurbeschermingswet 1998 heeft tot doel bijzondere natuurgebieden in Nederland te beschermen en in stand te houden. De wet omvat onder andere de richtlijnen van de Europese Habitat- en Vogelrichtlijn ten aanzien van gebiedsbescherming. Doordat de Habitatrichtlijn en de Vogelrichtlijn beide zijn opgenomen in de Natura 2000-wetgeving, zijn de termen "Habitatrichtlijngebied" en "Vogelrichtlijngebied" komen te vervallen. Natura 2000 is een samenhangend netwerk van beschermde natuurgebieden op het grondgebied van de Europese Unie. Handelingen die een negatieve invloed hebben op gebieden die binnen dit netwerk vallen, worden slechts onder strikte voorwaarden toegestaan. Een vergunning is vereist. Door middel van het Nederlandse vergunningsstelsel wordt een zorgvuldige afweging gewaarborgd. De vergunningen zullen beoordeeld en afgegeven worden door het Ministerie van Economische Zaken (via Rijksdienst voor Ondernemend Nederland) of door de Provincie.

#### *Natuurbeschermingswet 1998 (Beschermden Natuurmonumenten)*

Beschermden Natuurmonumenten zijn gelegen buiten de Natura 2000-gebieden. Met de inwerkingtreding van de Natuurbeschermingswet 1998 is het onderscheid tussen Staats- en Beschermden Natuurmonumenten opgeheven en gewijzigd in Beschermden Natuurmonumenten en zijn (delen van) Beschermden Natuurmonumenten die overlappen met Natura 2000-gebieden komen te vervallen. Het beschermingsregime voor Beschermden Natuurmonumenten betreft het verbod om zonder vergunning handelingen te verrichten die schadelijk kunnen zijn voor de te beschermen waarden van een natuurmonument, zoals natuurschoon en de natuurwetenschappelijke betekenis ervan. Ontwikkelingen zijn wel mogelijk als door het Ministerie of de Provincie een vergunning is verleend.

#### *Natuurnetwerk Nederland*

Het Natuurnetwerk Nederland is het Nederlands netwerk van bestaande en nieuw aan te leggen natuurgebieden. In de wet heet dit de Ecologische Hoofdstructuur (EHS). Het netwerk moet natuurgebieden beter verbinden met elkaar en met het omliggende agrarisch gebied.

Het Natuurnetwerk Nederland is onderdeel van een Europees ecologisch netwerk en bestaat uit kerngebieden (in Nederland de Natura-2000 gebieden, Beschermden Natuurmonumenten en de Wetlands) en verweven gebieden (gericht op de verweving van landbouw, wonen en natuur) die onderling verbonden worden door ecologische verbindingzones. Ecologische verbindingzones zijn stroken en stukjes natuur die de verspreid liggende natuurgebieden met elkaar verbinden. Op deze manier kunnen dieren en planten zich van het ene naar het andere leefgebied verplaatsen. Met name kleine populaties die met uitsterven worden bedreigd, blijven hierdoor levensvatbaar. Negatieve invloed op de werking van een verbinding of aantasting van een verbinding dient vermeden en gecompenseerd te worden zodat het netwerk niet verslechtert.

Vanaf 2014 zijn de provincies verantwoordelijk geworden voor het Natuurnetwerk Nederland. Tot die tijd was de Rijksoverheid hiervoor verantwoordelijk. De planologische begrenzing van het Natuurnetwerk Nederland loopt via het traject van de provinciale ruimtelijke structuurvisies en verordeningen.

## 5 AANGETROFFEN EN TE VERWACHTEN BESCHERMDE SOORTEN

### 5.1 Inleiding

Het voorkomen van planten- en diersoorten in een gebied wordt mede bepaald door de aanwezigheid van geschikt leefgebied. Een soort kan in zijn leefgebied gebruik maken van verschillende plekken om te verblijven. Al deze plekken (biotopen) kunnen een bepaalde functie voor de soort vervullen. In dit hoofdstuk wordt op basis van het aanwezige habitat / verblijfsmogelijkheden samen met verspreidingsgegevens beschreven welke beschermde soorten binnen de onderzoekslocatie kunnen voorkomen. Afhankelijk van de soort wordt ingegaan op de potentiële aanwezigheid van vaste rust- en verblijfplaatsen, foerageergebied en verbindingroutes. In hoofdstuk 6 wordt beoordeeld of de voorgenoemen plannen een verstrend effect kunnen hebben op de mogelijk aanwezige beschermde soorten en welke juridische implicaties dit voor het project heeft.

### 5.2 Vogels

#### *Broedvogels (beschermingscategorie 1 t/m 4)*

Broedvogels waarvan de nesten jaarrond zijn beschermd en die op agrarische erven in de omgeving van de onderzoekslocatie voor kunnen komen zijn: huismus, kerkuil en steenuil. Voor overige soorten is de het erf niet geschikt als potentiële broedlocatie. De te kappen sparren zijn te klein om geschikt te zijn als broedlocatie voor een ransuil.

#### Kerkuil

De schuren bieden voor de soort geen broedgelegenheid. Er zijn geen betimmeringen waar een kerkuil achter zou kunnen broeden. De bebouwing is wel potentieel geschikt als roestplaats. Van de kerkuil zijn tijdens het veldbezoek geen sporen van gebruik aangetroffen. Aangezien kerkuilen op roestplaatsen relatief veel sporen achterlaten (braakballen, kalkstrepen op balken etc.) geeft het ontbreken ervan voldoende zekerheid omtrent afwezigheid van de soort op de onderzoekslocatie.

#### Steenuil

De schuren op de onderzoekslocatie zijn potentieel geschikt als roestplaats voor een steenuil. Nestgelegenheid is om dezelfde reden als bij de kerkuil niet aanwezig. Er zijn geen plekken achter betimmeringen, ruimtes op nokbalken of onder het dak aanwezig om te broeden. Steenuilen laten over het algemeen weinig sporen van gebruik na. Tijdens het veldbezoek is in de houten veeschuur een ruiveer van een steenuil aangetroffen (figuur 11). Op de zolder van de melkruimte zijn meerdere braakballen gevonden (figuur 12). Het betroffen geen verse braakballen (zie verder hoofdstuk 6).



**Figuur 11.** Ruiveer steenuil in veestal.



**Figuur 12.** Oude braakballen steenuil op zolder melkruimte.

#### Huismus

Tijdens het veldbezoek zijn geen huismussen op of rond de bebouwing waargenomen. De weersomstandigheden voor het waarnemen van huismus waren gunstig. Deze soort is, zeker tijdens het broedseizoen, in de directe omgeving van de nestplaats te vinden. Gelet op het ontbreken van waarnemingen van huismus en sporen van nestresten is het niet te verwachten dat deze soort gebruik maakt van de onderzoekslocatie.

#### *Broedvogels (beschermingscategorie 5)*

De broedvogels die onder de beschermingscategorie 5 vallen zijn voornamelijk holenbroeders en zwaluwen. De bomen op het erf zijn gecontroleerd op aanwezigheid van holtes. Deze zijn niet aange troffen.

In de veeschuur zijn twee broedgevallen van boerenzwaluwen aanwezig. Aangezien het in dit geval slechts enkele nesten betreft, zijn er geen zwaarwegende feiten of ecologische omstandigheden, die jaarronde bescherming rechtvaardigen (zie hoofdstuk 6).

#### *Overige broedvogels*

In de schuren zijn nesten van merels en enkele holenduiven aangetroffen (zie hoofdstuk 6). In de bomen en overige begroeiing op de onderzoekslocatie kunnen eveneens algemene soorten broeden.

#### *Slaapplaatsen*

Sommige vogelsoorten zoals houtduif, kauw en huismus, maar ook ransuilen, maken vooral buiten het broedseizoen gebruik van gemeenschappelijke slaapplaatsen. Meestal wordt hierbij beschutting gezocht in de vorm van dichte begroeiing, hoge bomen, of de veiligheid van open water. Er zijn geen indicaties dat op de onderzoekslocatie een gemeenschappelijke slaapplaats aanwezig is.

### **5.3 Vleermuizen**

Volgens het cursusdictaat "Vleermuizen en Planologie" (Limpens *et al.* 2010) is de onderzoekslocatie gelegen in een deel van Nederland waar de volgende vleermuissoorten kunnen voorkomen: gewone dwergvleermuis, ruige dwergvleermuis, rosse vleermuis, laatvlieger, gewone grootoorvleermuis, franjestaart, Bechstein's vleermuis, Brandt's vleermuis, baardvleermuis, bosvleermuis en watervleermuis.

#### *Verblijfplaatsen op de onderzoekslocatie*

De bebouwing op de onderzoekslocatie is niet geschikt als verblijfplaats voor vleermuizen. Er zijn geen spouwmuren aanwezig die middels stootvoegen bereikbaar zijn voor vleermuizen. De bebouwing is enkelwandig uitgevoerd (zowel in hout als in steen). Er zijn geen ruimtes achter betimmeringen aangetroffen die door vleermuizen in gebruik kunnen zijn.

#### *Verblijfplaatsen buiten de onderzoekslocatie*

Naast de onderzoekslocatie bevindt zich een woonhuis. Eventuele verblijfplaatsen hierin ondervinden door de afstand tot de bouwlocatie en de aard van de ingreep, geen hinder van de ingreep op de onderzoekslocatie.

#### *Foeragerende vleermuizen*

De onderzoekslocatie zal, gelet op het aanwezige habitat gebruikt kunnen worden door in de omgeving verblijvende vleermuizen als gewone dwergvleermuis en laatvlieger om te foerageren. De planten zullen echter geen aantasting van belangrijk foerageerhabitat vormen, aangezien de bomen (grotendeels) blijven gehandhaafd. Door de voorgenomen ingreep zal het aanbod van foerageermogelijkheden daarom niet in het geding komen.

#### *Vliegroutes*

Vleermuizen maken veelal gebruik van lijnvormige (donkere) landschapselementen als houtsingels, beken en lanen om zich te verplaatsen tussen verblijfplaatsen en foerageergebieden. De houtwal op de perceelsgrens en de bomen langs de Voshuttenweg vormen een potentiële vliegroute. Deze mogelijke functie zal door de voorgenomen plannen niet worden aangetast, eerder door de landschappelijke inpassing versterkt.

#### **5.4 Overige zoogdieren**

De onderzoekslocatie (met name de houtwal) vormt geschikt habitat voor een aantal soorten grondgebonden zoogdieren. Het gaat daarbij om algemene soorten als haas, konijn, ree en vos. De verblijfplaatsen van deze soorten worden door de voorgenomen werkzaamheden echter niet aangetast.

De onderzoekslocatie vormt geschikt habitat voor de steenmarter. Deze soort komt in de omgeving veelvuldig voor. Steenmarters gebruiken hoozolders, loze ruimtes onder het dak, schuurtjes en dergelijke, als verblijfplaats. Een steenmarter heeft binnen zijn territorium verscheidene verblijfplaatsen. Tijdens het veldbezoek zijn geen sporen, zoals uitwerpselen of prooiresten, aangetroffen die duiden op het gebruik van de onderzoekslocatie als vaste rust- of verblijfplaats door deze soort. Bij intensief gebruik van een locatie door deze soort zijn dergelijke sporen vrij eenvoudig aan te treffen. Gelet op het ontbreken ervan kan worden gesteld dat de onderzoekslocatie niet in gebruik is door de steenmarter.

Het voorkomen van overige grondgebonden zoogdieren waarvoor geen vrijstelling geldt, is tijdens het veldbezoek niet vastgesteld. Vanwege het ontbreken van geschikt habitat kan het voorkomen ervan redelijkerwijs worden uitgesloten.

#### **5.5 Reptielen, amfibieën en vissen**

##### *Reptielen*

Reptielen stellen specifieke eisen aan het habitat die betrekking hebben op verschillende factoren. Op de onderzoekslocatie is geen geschikt habitat voor reptielen aanwezig.

##### *Amfibieën*

Volgens algemene verspreidingsgegevens zijn in het deel van Nederland waar de onderzoekslocatie ligt, de volgende soorten te verwachten: kleine watersalamander, gewone pad, bastaardkikker en bruine kikker. De boomkikker is ten noorden van Lichtenvoorde aangetroffen maar op de onderzoekslocatie vanwege het ontbreken van geschikt habitat niet te verwachten. Hetzelfde geldt voor de kamsamander, waarvan er in de directe omgeving geen geschikte voortplantingswateren zijn.

De greppel op onderzoekslocatie (aan te planten deel van de kavelgrens) vormt geschikt landhabitat voor algemene amfibieënsoorten als bruine kikker en gewone pad. Door de voorgenomen werkzaamheden kunnen negatieve gevolgen ontstaan voor algemene soorten (zie hoofdstuk 6).

##### *Vissen*

De greppel is niet permanent watervoerend. De aanwezigheid van vissen is uit te sluiten.



## 5.6 Ongewervelden

### *Libellen*

Er zijn slechts enkele libellensoorten die binnen de Flora- en faunawet een strenge bescherming genieten. Deze zijn voor wat betreft hun verspreiding gebonden aan specifieke habitateisen, die veelal alleen in natuurgebied zijn te vinden. Beschermde soorten zijn op de onderzoekslocatie niet te verwachten.

### *Dagvlinders*

Beschermde dagvlinders stellen specifieke eisen aan het voortplantingshabitat met waard- en nectarplanten. Het is uitgesloten dat er binnen de onderzoekslocatie geschikt habitat aanwezig is voor een (deel)populatie van een beschermde vlindersoort.

### *Overige ongewervelden*

Overige beschermde ongewervelde soorten, zoals vliegend hert, Europese rivierkreeft en platte schijfhoorn, zijn niet op de onderzoekslocatie te verwachten. Er is geen geschikt habitat voor dergelijke beschermde soorten op de onderzoekslocatie aanwezig.

## 5.7 Vaatplanten

Volgens de Atlas van de flora van Oost Gelderland (Te Linde, 2003) zijn in de omgeving van de onderzoekslocatie de volgende beschermde soorten waargenomen; grasklokje en brede wespenorchis. Beide soorten komen in de Achterhoek relatief algemeen voor. De brede wespenorchis is voornamelijk in bossen te vinden en het grasklokje in droge graslanden en bermen. Voor beide soorten geldt een vrijstelling bij ruimtelijke ontwikkeling. Tijdens het veldbezoek zijn op het erf en langs de greppel geen beschermde planten waargenomen. De aanwezigheid van water, de zuurgraad van de bodem, de beschikbare hoeveelheid voedingsstoffen, de hoeveelheid zonlicht en de antropogene beïnvloeding bepalen in hoeverre een groeiplaats voor een bepaalde plant geschikt is. Vanwege de specifieke eisen die de meeste beschermde soorten stellen aan de groeiomstandigheden zijn beschermde vaatplanten, waarvoor geen vrijstelling bij ruimtelijke ontwikkeling geldt, op de onderzoekslocatie niet te verwachten.

## 6 TOETSING AAN WET- EN REGELGEVING

### 6.1 Inleiding

Als gevolg van de voorgenomen ingreep op de onderzoekslocatie kunnen er overtredingen van verbodsbepalingen uit de Flora- en faunawet optreden of kan er sprake zijn van negatieve gevolgen voor door de wetgever vanuit natuurwetgeving beschermde gebieden. In dit hoofdstuk wordt beschreven voor welke soorten er sprake is van dreigende overtreding van de Flora- en faunawet en overige natuurwetgeving en of met eenvoudige maatregelen overtreding is te voorkomen. Verder wordt beschreven voor welke soorten een vervoltraject noodzakelijk is, bijvoorbeeld omdat toetsing van de ingreep aan de Flora- en faunawet op basis van de huidige onderzoeksinspanning niet mogelijk is, en wat de eventuele consequenties zijn ten aanzien van vergunningen en ontheffingen.

### 6.2 Flora- en faunawet

#### 6.2.1 Broedvogels

##### Algemene soorten

Voor de algemene broedvogelsoorten die op de onderzoekslocatie zijn te verwachten geldt dat, indien het groen en de bebouwing buiten het broedseizoen wordt verwijderd, er geen overtredingen plaats zullen vinden met betrekking tot deze soorten. Artikel 11 van de Flora- en faunawet (Het is verboden nesten, hopen of andere voortplantings- of vaste rust- of verblijfsplaatsen van dieren, behorende tot een beschermde inheemse diersoort, te beschadigen, te vernielen, uit te halen, weg te nemen of te verstoren) is van toepassing. De nesten mogen echter wel worden aangetast wanneer deze op dat moment niet in gebruik zijn. In de Flora- en faunawet wordt geen vaste periode gehanteerd voor het broedseizoen. Globaal kan voor het broedseizoen de periode maart tot half augustus worden aangehouden. Geldend is echter de aanwezigheid van een broedgeval op het moment van ingrijpen.

Voor de boerenzwaluwen geldt dat er juridisch gezien geen strikte noodzaak is om het verlies aan broedgelegenheid te compenseren. Vrijblijvend wordt geadviseerd om te bezien of in de nieuwe bouw schuur broedgelegenheid kan worden gecreëerd, bijvoorbeeld door permanente openingen te laten en eventuele kunstmatige nestgelegenheden aan te brengen.

##### Steenuil

De steenuil is een beschermde inheemse diersoort als bedoeld in artikel 4, lid 1, onder b, van de Flora- en faunawet. Hij staat ook vermeld in de Vogelrichtlijn. Bij de beoordeling van ontheffingsaanvragen geldt de uitgebreide toets. De steenuil staat als kwetsbaar vermeld op de Rode Lijst van Nederlandse broedvogels (2004). De nesten van steenuilen zijn het hele jaar beschermd en vallen onder categorie 1 van vogelnesten (Rijksdienst voor Ondernemend Nederland, 2009): 'nesten die behalve gedurende het broedseizoen als nest, buiten het broedseizoen in gebruik zijn als vaste rust- en verblijfplaats'. Hierbij moet ook rekening worden gehouden met de functionele leefomgeving ervan.

De steenuil heeft twee relevante typen voortplantingsplaatsen en vaste rust- en verblijfplaatsen. Dit zijn:

- de plek die als nest gebruikt wordt (voortplantingsplaats) en die ook in de rest van het jaar gebruikt wordt als verblijfplaats
- de plekken die regelmatig door de steenuil worden gebruikt buiten het broedseizoen, maar die ook in het broedseizoen door het mannetje worden gebruikt als het vrouwtje op het nest aan het broeden is.

Op de onderzoekslocatie is geen sprake van een voortplantingsplaats. De schuur op de onderzoekslocatie heeft mogelijk een functie als roestplaats. Dergelijke plekken worden niet gerekend tot de vaste rust- en verblijfplaatsen, maar zijn wel onderdelen van de functionele leefomgeving die hoort bij de voortplantingsplaats (RVO, 2014).

Door de sloop van de schuur gaat een roestplaats verloren. Vanwege de landschappelijke inpassing is er echter géén sprake van een negatieve invloed op het functioneel leefgebied.

Door de voorgenomen sloop wordt de Flora- en faunawet niet overtreden, mits de zorgplicht in acht wordt genomen. Aangezien een roestplaats wel een belangrijke functie binnen het leefgebied van soort heeft dient het verlies van de verblijfplaats gecompenseerd te worden binnen het territorium van de steenuil die op de onderzoekslocatie verblijft. Dit kan door middel van het plaatsen van nestkasten voor steenuilen in de nieuw te bouwen schuur, of door het ontwerp van de schuur aan te passen, bijvoorbeeld door het creëren van holle ruimtes achter betimmeringen, of op de nokbalken.

Ter overbrugging van de periode tussen de sloop en nieuwbouw dient, voorafgaand aan de sloop, een steenuilenkast buiten de invloedssfeer van de ingreep worden geplaatst. Dit kan bijvoorbeeld in de houtsingel.

### **6.2.2 Amfibieën**

De werkzaamheden kunnen verstorend werken voor amfibieën die zich op de onderzoekslocatie bevinden. Door het dempen van de greppel kunnen dieren gewond raken of worden gedood (artikel 9 Flora- en faunawet). Voor de te verwachten soorten geldt bij ruimtelijke ontwikkelingen een vrijstelling van de Flora- en faunawet, waardoor geen ontheffing hoeft te worden aangevraagd. Het is echter in het kader van de algemene zorgplicht wel noodzakelijk om voldoende zorg te dragen voor de aanwezige individuen en al het redelijkerwijs mogelijke dient gedaan te worden om het doden van individuen te voorkomen. Het doden of verwonden kan zoveel mogelijk worden voorkomen door de vegetatie in de greppel te verwijderen voorafgaand aan het aanvullen met grond.

### **6.2.3 Overige soort(groep)en**

Overtredingen van de Flora- en faunawet ten aanzien van beschermde soorten behorend tot de overige soortgroepen zijn wegens het ontbreken van geschikt habitat/verblijfsmogelijkheden, op basis van verspreidingsgegevens, de aanwezigheid van voldoende alternatieven en/of gezien de aard van de ingreep in dit geval niet aan de orde.

## **6.3 Gebiedsbescherming**

Externe werking op overige beschermde natuurgebieden, zoals het Natura 2000-gebied Korenburgerveel is, gelet op afstand tot de onderzoekslocatie en de aard van de ingreep niet aan de orde. De onderzoekslocatie is niet gelegen binnen de invloedssfeer van een beschermd natuurmonument.

Initiatiefnemers van ingrepen binnen of in de directe nabijheid van het Natuurnetwerk Nederland dienen de effecten van de ingreep op kernkwaliteiten en omgevingscondities te onderzoeken. De omgevingscondities zullen ten opzichte van de oorspronkelijk situatie niet verslechteren. Door de landschappelijke inpassing, zoals is opgesteld door de Ervenconsulent (Notitie van uitgangspunten en randvoorwaarden, 2015) zal er een aansluiting op het naastgelegen landgoedontwerp worden gerealiseerd. Het Natuurnetwerk zal derhalve niet worden aangetast door de herbestemming van de onderzoekslocatie.

## 7 SAMENVATTING EN CONCLUSIES

Econsultancy heeft in opdracht van Maatschap Hulshof een quickscan flora en fauna uitgevoerd aan de Voshuttedijk 4 te Lichtenvoorde in de gemeente Oost Gelre.

De quickscan flora en fauna is uitgevoerd in het kader van een bestemmingsplanwijziging.

Het onderzoek heeft tot doel om in te schatten of er op de onderzoekslocatie planten- en diersoorten aanwezig of te verwachten zijn die volgens de Flora- en faunawet een beschermde status hebben en die mogelijk verstoring kunnen ondervinden door de voorgenomen ingreep.

De initiatiefnemer is voornemens het erf in gebruik te nemen voor woondoeleinden. Hiertoe wordt de bestaande bebouwing gesloopt. Voor het overige wordt het perceel landschappelijk ingepast.

In tabel V is samengevat of de voorgenomen ingreep mogelijk verstorend kan werken en wat de consequenties zijn voor eventuele vervolgstappen, zoals soortgericht nader onderzoek of vergunningtrajecten. In de tabel is weergegeven of maatregelen noodzakelijk zijn om overtreding van de Flora- en faunawet voor bepaalde soortgroepen te voorkomen.

**Tabel V. Overzicht geschiktheid onderzoekslocatie voor soortgroepen en te nemen vervolgstappen**

Soortgroep		Geschikt habitat	Ingreep verstorend	Nader onderzoek	Onthefingsaanvraag	Bijzonderheden / opmerkingen
Broedvogels	algemeen	ja	ja	nee	nee	het verwijderen van nestgelegenheden buiten het broedseizoen uitvoeren
	jaarrond beschermd	ja	ja	nee	nee	Functionaliteit steenuil te behouden door voorafgaand aan sloop alternatieve verblijfplaats buiten invloedssfeer van de ingreep te plaatsen en nieuwbouw geschikt te maken.
Vleermuizen	verblijfplaatsen	nee	nee	nee	nee	-
	foerageergebied	ja	nee	nee	nee	-
	vliegroutes	ja	nee	nee	nee	-
Grondgebonden zoogdieren		ja	nee	nee	nee	-
Amfibieën		ja	mogelijk	nee	nee	aandacht voor zorgplicht ten aanzien van algemene soorten in greppel
Reptielen		nee	nee	nee	nee	-
Vissen		nee	nee	nee	nee	-
Libellen en dagvlinders		nee	nee	nee	nee	-
Overige ongewervelden		nee	nee	nee	nee	-
Vaatplanten		nee	nee	nee	nee	-
<b>Gebiedsbescherming</b>						
		<b>Gebied aanwezig</b>	<b>Ingreep verstorend</b>	<b>Nader onderzoek</b>	<b>Vergunningplicht</b>	
Natura 2000		5 km	nee	nee	nee	-
Natuurnetwerk Nederland		0 km	nee	nee	nee	landschappelijk inpassing voorkomt negatieve gevolgen omgevingscondities en kernkwaliteiten

## GERAADPLEEGDE BRONNEN

van Delft, J., A. de Bruin & P. Frigge 2013. Waarnemingenoverzicht 2012. RAVON Tijdschrift 51, 15(5): 119-132.

van Harxen, R. & P. Stroeken 2011. De Steenuil. KNNV Uitgeverij, Utrecht.

van Heusden, W.R.M. & S.J. Vreugdenhil 2008. Handreiking Flora- en faunawet. Dienst Landelijk Gebied, Den Haag.

Limpens, H., J. Regelink & R. Koelman 2010. Vleermuizen en planologie. Zoogdiervereniging, Nijmegen.

Ministerie van Landbouw, Natuur en Voedselkwaliteit 2005. Buiten aan het werk? Houd tijdig rekening met beschermde dieren en planten! De Flora- en faunawet in de praktijk; informatie over vrijstellingen, ontheffingen en gedragscodes. Ministerie van LNV, Den Haag.

SOVON Vogelonderzoek Nederland 2002. Atlas van de Nederlandse broedvogels 1998-2000. Nederlandse fauna 5. Nationaal Natuurhistorisch Museum Naturalis, KNNV Uitgeverij & European Invertebrate Survey-Nederland, Leiden.

te Linde, B. & L.J. van den Berg 2003. Atlas van de flora van Oost Gelderland. Stichting de Maandag, Ruurlo.

[www.mijn.rvo.nl](http://www.mijn.rvo.nl) (natuurwetgeving)

[www.rvo.nl](http://www.rvo.nl) (nationale natuurwetgeving en soortenstandaards)

[www.gelderland.nl/Kaartenencijfers](http://www.gelderland.nl/Kaartenencijfers)

## Verklarende woordenlijst

### Projectplan

Een projectplan dient als begeleidend document voor een ontheffingsaanvraag. In het projectplan zijn maatregelen verwoord waarmee de functionaliteit van een rust- of verblijfplaats van een beschermde soort behouden blijft en schade aan individuen wordt voorkomen.

### Externe werking

Niet alleen activiteiten in een Natura 2000-gebied/EHS hebben invloed op de staat van instandhouding van het gebied, ook activiteiten buiten het gebied kunnen de natuurwaarden in een gebied beïnvloeden. Dit wordt "externe werking" genoemd. Er bestaat geen ruimtelijke grens voor externe werking: bepalend zijn de effecten op de instandhoudingsdoelstellingen van de soorten en habitattypen in het Natura 2000-gebied/ EHS, ongeacht de afstand tot het beschermde gebied.

### Expert Judgement

Inschatting van een deskundige op grond van zijn kennis en ervaring.

### Foerageerhabitat

Het gebied waarbinnen een soort voedsel zoekt.

### Foerageren

Zoeken en vinden van voedsel door dieren (jachtgebied).

### Functioneel leefgebied

Hiermee wordt het gebied dat is benodigd om de functionaliteit van een voortplantingsplaats of van een vaste- rust of verblijfplaats te behouden. Een nestlocatie of voortplantingsplaats kan bijvoorbeeld alleen succesvol functioneren, wanneer er voldoende habitat (schuilgelegenheid, voedsel etc.) van voldoende kwaliteit aanwezig is om te kunnen paren, eieren te leggen en jongen groot te brengen.

### Gunstige staat van instandhouding

Er is sprake van een gunstige staat van instandhouding van een soort of habitatype als de omstandigheden waarin de soort of het habitatype voorkomt perspectief bieden op een duurzaam voortbestaan van die soort of dat habitatype.

### Habitat

Omvat de plaatsen waar een bepaald organisme voorkomt doordat de abiotische en biotische factoren (niet levende en levende natuur) van die plaatsen voldoen aan de eisen en toleranties die het organisme stelt om te kunnen overleven, groeien en zich voortplanten.

### Kraamverblijfplaats

Voortplantingsplaats van vleermuizen. Het gaat hierbij vaak om de vrouwelijke exemplaren van een kolonie (ook wel kraamgroep genoemd) die gezamenlijk hun jongen grootbrengen. De aantallen vleermuizen in een kraamgroep kunnen lopen tot meerdere honderden exemplaren.

### Landschappelijk inpassingsplan

Het inpassen van ruimtelijke ontwikkelingen in het buitengebied middels een ontwerp van de groenvoorziening, dat voldoet aan het beleid ten aanzien van ruimtelijke kwaliteit. Hierdoor wordt zorg gedragen dat een ruimtelijke ontwikkeling past in het landschap.

### Landhabitat

Amfibieën zijn voor de voortplanting afhankelijk van water. Buiten de voortplantingsperiode maakt de soortgroep gebruik van landhabitat als onderdeel van het leefgebied. Landhabitat voor amfibieën omvat onder andere structuurrijke of opgaande vegetatie zoals (loof)bos, houtwallen, struikgewas, heide, ruigtekruiden, vegetaties en moeras.

### Mitigerende maatregelen

Maatregelen die negatieve effecten bij een ingreep voorkomen of reduceren.

### Omgevingscheck

Een omgevingscheck wordt uitgevoerd bij verlies van leefgebied van een jaarrond beschermde functie van een soort die door een ingreep (tijdelijk) verloren gaat. De omgeving van de ingreep wordt door een ter zake deskundige beoordeeld op aanwezigheid van voldoende alternatief leefgebied en/of potentiële verblijfplaatsen.

### Ontheffing

De Flora- en faunawet is gemaakt om planten- en diersoorten die vrij in het wild leven te beschermen. Om deze kwetsbare soorten te beschermen bevat de Flora- en faunawet een aantal verbodsbepalingen. Onder bepaalde voorwaarden mogen de activiteiten wel doorgaan, daarvoor kan een ontheffing benodigd zijn. Een ontheffing is een besluit waarbij in een individueel concreet geval een uitzondering op een wettelijk verbod wordt gemaakt.

**Paarverblijfplaats**

Dit is een verblijfplaats die hoofdzakelijk in het najaar (september/oktober) door vleermuizen worden gebruikt om te paren. Eén mannetje kan een dergelijke verblijfplaats met meerdere vrouwtjes delen. In de omgeving van de paarverblijfplaats wordt veelal door het territoriale mannetje middels baltsvluchten getracht vrouwtjes aan te lokken.

**Populatie**

Een biologische populatie is een groep individuen van dezelfde soort die zich onderling voortplant en als zodanig geïsoleerd is van andere zulke groepen.

**Rode Lijst**

Rode Lijsten laten zien welke soorten zijn verdwenen en welke soorten in een gebied sterk zijn achteruitgegaan of zeldzaam zijn. Er bestaan verschillende Rode Lijsten. Voor vogels, voor zoogdieren, planten, paddenstoelen, insecten en voor allerlei andere soortgroepen. Rode Lijsten hebben geen officiële juridische status. Plaatsing op de lijst maakt een dier dus nog geen 'beschermde diersoort' in de zin van de Flora- en faunawet. De Rode Lijsten hebben in de praktijk wel een belangrijke signaleringfunctie. Door de Rode Lijst te raadplegen, kunnen alle instellingen die met natuurbehoud te maken hebben rekening houden met bedreigde soorten.

**Significant negatief effect**

Een effect is in het kader van de Natuurbeschermingswet 1998 significant als de instandhoudingsdoelen van het Natura 2000-gebied dreigen te worden aangetast.

Het begrip 'significant' staat centraal in de toepassing van het beschermingsregime voor Natura 2000-gebieden bij zowel vaststelling van beheerplannen als de vergunningverlening. Het bepaalt of een uitvoerige toetsing, een zogenaamde passende beoordeling, moet worden uitgevoerd. Indien als gevolg van een ingreep de toekomstige oppervlakte habitat of leefgebied, aantal van een soort of kwaliteit van een habitat lager zal worden dan zoals bedoeld in de instandhoudingsdoelstelling, dan kan sprake zijn van significante gevolgen. Voor het goede begrip, de soorten hoeven er niet te zitten, het gebied moet geschikt zijn voor de soorten.

**Vaste rust- of verblijfplaats**

Een plek binnen het leefgebied van een soort die essentieel is voor de levenscyclus van een individu. De Flora- en faunawet omschrijft niet exact wat een vaste rust- of verblijfplaats is. Dit is soortafhankelijk.

**Vliegroute**

Een vaste route die door vleermuizen wordt gebruikt tussen de verblijfplaatsen naar foerageergebieden.

**Winterverblijfplaats**

Verblijfplaats die gebruikt wordt om de periode van winterrust te overbruggen. Voor vleermuizen zijn dit vorstvrije, maar koele en vochtige plekken. Er kans sprake zijn van massaverblijfplaatsen, verblijfplaatsen van kleine groepen of één of enkele individuen.

**Zomerverblijfplaats**

Is een vleermuisverblijfplaats anders dan een kraamverblijf. Buiten de kraamperiode worden deze door vrouwtjes gebruikt, binnen de kraamperiode door individuele mannetjes.



**Econsultancy is een onafhankelijk adviesbureau.** Wij bieden realistisch advies en concrete oplossingen voor milieuvraagstukken en willen daarmee een bijdrage leveren aan een duurzaam en verantwoord gebruik van onze leefomgeving.

### **Diensten**

Wij kunnen u van dienst zijn met een uitgebreid scala aan onderzoeken op het gebied van bodem, waterbodem, water, archeologie, ecologie en milieu. Op [www.econsultancy.nl](http://www.econsultancy.nl) vindt u uitgebreide informatie over de verschillende onderzoeken.

### **Werkwijze**

Inzet en professionele betrokkenheid kenmerkt onze diensten. De verantwoordelijke projectleider is het eenduidige aanspreekpunt voor de klant en draagt zorg voor alle aspecten van het project: kwaliteit, tijd, geld, communicatie en organisatie. De kernwaarden deskundig, vertrouwd, betrokken, flexibel, zorgvuldig en vernieuwend zijn een belangrijke leidraad in ons handelen.

### **Kennis**

Het deskundig begeleiden van onze opdrachtgevers vraagt om betrokkenheid bij en kennis van de bedoelingen van de opdrachtgever. Het vereist ook gedegen en actuele vakinhoudelijke kennis. Alle beschikbare kennis wordt snel en effectief ingezet. De medewerkers vormen ons belangrijkste kapitaal. Persoonlijke en inhoudelijke ontwikkeling staat centraal want het werk vraagt steeds om nieuwe kennis en nieuwe verantwoordelijkheden.

### **Creativiteit**

Onze medewerkers zijn in staat om buiten de geijkte kaders een oplossing te zoeken met in achtname van de geldende wet- en regelgeving. Oplossingen die bedoeld zijn om snel en efficiënt het doel van de opdrachtgever te bereiken.

### **Kwaliteit**

Er wordt continue gestreefd naar het verhogen van de professionaliteit van de dienstverlening. Het leveren van diensten wordt intern op een dusdanige wijze georganiseerd dat het gevraagde resultaat daadwerkelijk op een zo effectief en efficiënt mogelijke wijze wordt voortgebracht. Hierbij staat de klanttevredenheid centraal. Het kwaliteitssysteem van Econsultancy voldoet aan de NEN-EN-ISO 9001: 2008. Tevens is Econsultancy gecertificeerd voor diverse protocollen en beoordelingsrichtlijnen.

### **Opdrachtgevers**

Econsultancy heeft sinds haar oprichting in 1996 al meer dan tienduizend projecten uitgevoerd. Projecten in opdracht van particulier tot de Rijksoverheid, van het bedrijfsleven tot non-profit organisaties. De projecten kennen een grote diversiteit en hebben in sommige gevallen uitsluitend een onderzoekend karakter en zijn in andere gevallen meer adviserend. Steeds vaker wordt onderzoek binnen meerdere disciplines door onze opdrachtgevers verlangd. Onze medewerkers zijn in staat dit voor de opdrachtgever te coördineren en zelf (deel)onderzoeken uit te voeren. Ter illustratie van de veelvoud en veelzijdigheid van de projecten in de werkvelden bodem, waterbodem, ecologie, archeologie, water en milieu kunnen uitgebreide referentielijsten worden verschaft.

#### **Vestiging Limburg**

Rijksweg Noord 39  
6071 KS Swalmen  
Tel. 0475 - 504961  
[Swalmen@econsultancy.nl](mailto:Swalmen@econsultancy.nl)

#### **Vestiging Gelderland**

Fabriekstraat 19c  
7005 AP Doetinchem  
Tel. 0314 - 365150  
[Doetinchem@econsultancy.nl](mailto:Doetinchem@econsultancy.nl)

#### **Vestiging Brabant**

Rapenstraat 2  
5831 GJ Boxmeer  
Tel. 0485 - 581818  
[Boxmeer@econsultancy.nl](mailto:Boxmeer@econsultancy.nl)





E-MAIL  
info@  
econsultancy.nl  
INTERNET  
econsultancy.nl

