


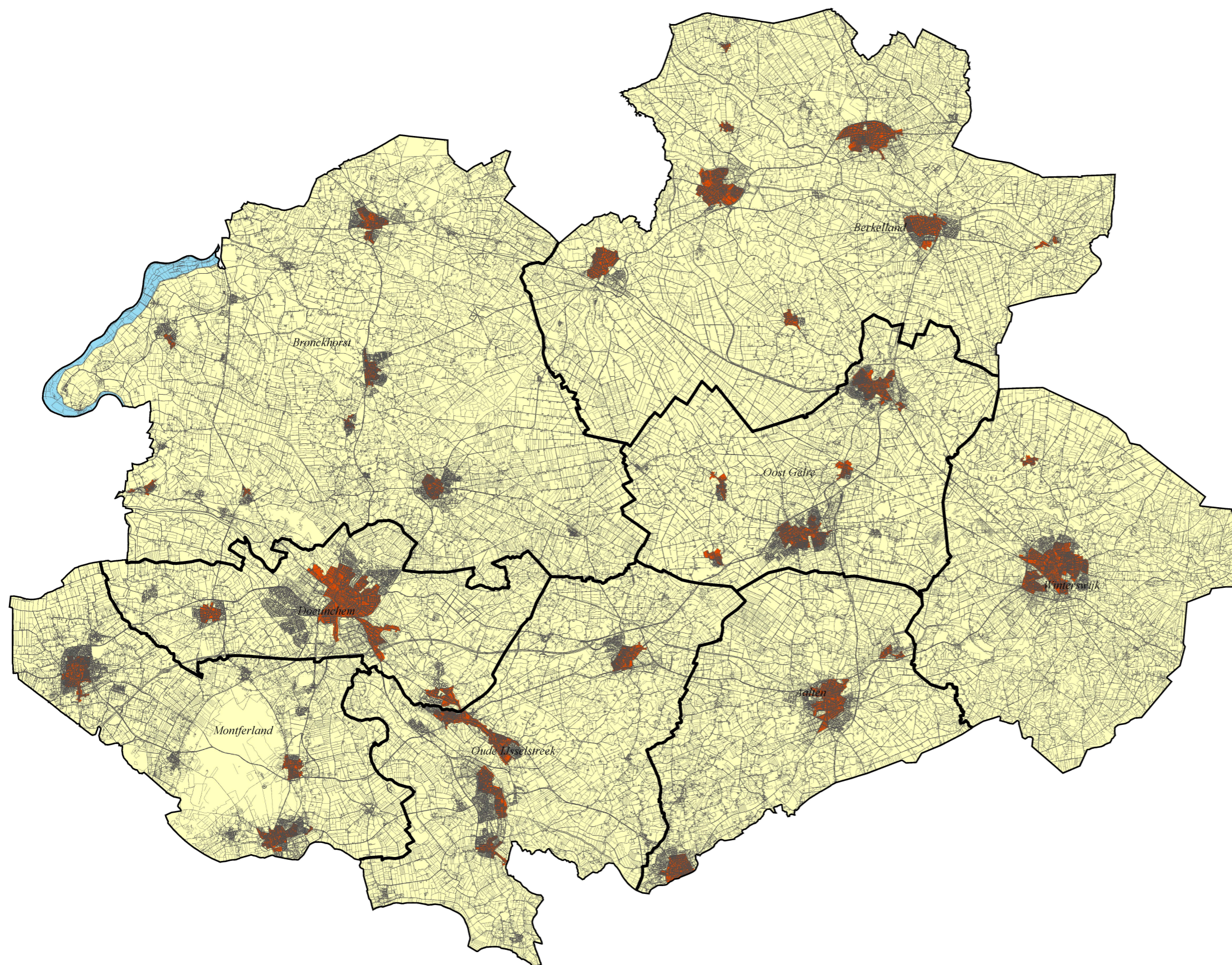


Bodemkwaliteitszones

Bodemkwaliteitszone

-  Wonen voor 1970
-  Overig
-  Beheergebied Rijkswaterstaat



Project: Bodemkwaliteitskaart regio Achterhoek


Opdrachtgever: Regio Achterhoek

Datum: oktober 2011

Projectnr. 11K054 **Kaartnr.** 2

Auteur: Baukje Meesen

Gezien: Jeroen Spronk

 Kilometers
0 0.5 1 2 3 4 5

1:175.000 (A3)



MILIEU - RUIMTE - WATER


Regulierenring 6
3981 LB Bunnik
Tel. 030 - 659 43 74
Fax 030 - 657 17 92