

# Buitenspelen, ja leuk!

## Speelruimteplan gemeente Oost-Gelre

BELEIDSPLAN voor en ANALYSE van SPEELRUIMTE



# Buitenspelen, ja leuk!

## Speelruimteplan

### gemeente Oost-Gelre

**BELEIDSPLAN voor en ANALYSE van SPEELRUIMTE**



Titel: "Buitenspelen, ja leuk!"  
Subtitel: Beleidsplan voor en analyse van speelruimte  
Opdrachtgever: Gemeente Oost-Gelre  
Opdrachtnemer: OBB Ingenieursbureau  
Postbus 805  
7400 AV Deventer  
0570 – 61 60 05  
Info@OBB-Ingenieurs.nl  
www.OBB-Ingenieurs.nl  
ing. J.P. Oost  
ing. P.J. Wegdam  
mei 2007  
448.03  
114

Opgesteld door:  
Datum:  
Project:  
Aantal pagina's:



# INHOUDSOPGAVE

1.	SAMENVATTING	5
1.1.	Beleidsuitgangspunten	5
1.2.	Samenvatting analyse speelruimte	6
1.3.	Overzicht financiële consequenties	8
2.	INLEIDING	10
2.1.	Waarom een speelruimteplan?	10
2.2.	Doelstelling en visie	10
2.3.	Inspraak op de planvorming	10
2.4.	Begripsbepaling	12
2.5.	Leeswijzer voor het speelruimteplan	13
3.	BELEID SPEELRUIMTE 2007 - 2015	17
3.1.	Het recht op speelruimte	17
3.2.	Het belang van speelruimte	17
3.3.	Speelruimte, voor wie?	18
3.4.	De relatie informele en formele speelruimte	19
3.5.	De informele speelruimte	20
3.6.	Vormgeving informele speelruimte	22
3.7.	De formele speelruimte	25
3.8.	Vormgeving formele speelruimte	26
3.9.	Samen werken aan speelruimte	29
3.10.	Vooruitzien in speelruimte	32
3.11.	De zorg voor speelvoorzieningen	34
3.12.	Periode en evaluatie speelruimtebeleid	37
<b>DEEL II ANALYSE PER WIJK</b>		<b>39</b>
4.	LEESWIJZER ANALYSE SPEELRUIMTE	41
4.1.	Bij het lezen van de analyse	41
4.2.	Leeftijden en termen	41
4.3.	Onderverdeling wijken en buurten	41
4.4.	Opbouw teksten	42
4.5.	Secundaire speelplekken	42
5.	SPELEN IN LICHTENVOORDE	44
5.1.	Speelruimte in 't Zand	44
5.2.	Speelruimte in Schatberg	45
5.3.	Speelruimte in Den Esch	45
5.4.	Speelruimte in Hooiland	46
5.5.	Speelruimte in het Centrum	47
5.6.	Speelruimte in Veld-Oost	48
5.7.	Speelruimte in Veld-West	49
5.8.	Speelruimte in Broek	50
5.9.	Speelruimte in Broekdijk	51
5.10.	Speelruimte in Zuid-West	52
5.11.	Nieuwbouw Flierbeek	53
5.12.	Overige wijken Lichtenvoorde	54
6.	SPELEN IN HARREVELD	55
6.1.	Speelruimte in Harreveld	55
7.	SPELEN IN ZIEUWENT	56
7.1.	Speelruimte in Zieuwent	56
8.	SPELEN IN LIEVELDE	58
8.1.	Speelruimte in Lievelede	58



9.	SPELEN IN VRAGENDER	59
9.1.	Speelruimte in Vragender	59
10.	SPELEN IN GROENLO	60
10.1.	Speelruimte in de Binnenstad	60
10.2.	Speelruimte in Het Blik	61
10.3.	Speelruimte in Noord-West	61
10.4.	Speelruimte in Banninghof	63
10.5.	Speelruimte in Papendijk	64
10.6.	Speelruimte in Hartreize	66
10.7.	Speelruimte in Groenlo-Zuid	67
10.8.	Speelruimte in Marveld	68
10.9.	Speelruimte in Brandemate	68
10.10.	Speelruimte in Oosteres	69
10.11.	Nieuwbouw Noordrand	69
10.12.	Industrieterreinen Groenlo	70
11.	SPELEN IN MARIËNVELDE	71
11.1.	Speelruimte in Mariënveld	71
12.	SPELEN IN ZWOLLE	72
12.1.	Speelruimte in Zwolle	72
13.	DE SPEELTUINVERENIGINGEN	73
13.1.	Speeltuinen en speelruimte	73
14.	REALISATIE BASISNETWERK EN KOSTEN	75
14.1.	Realiseren basisnetwerk	75
14.2.	Eenmalige en bijkomende kosten	76
14.3.	Vervangingswaarde	77
14.4.	Raming structurele kosten	78
15.	AANBEVELINGEN EN BESLISPUNTEN	80
15.1.	Enkele aanbevelingen	80

<b>DEEL III BIJLAGEN</b>	<b>81</b>
BIJLAGE I. BEGRIPPENLIJST	83
BIJLAGE II. AANTAL EN KOSTEN SPEELTOESTELLEN	85
BIJLAGE III. GEGEVENSTABEL WIJKEN	87
BIJLAGE IV. SPEELPLEKKEN EN MAATREGELEN	91
BIJLAGE V. VOORBEELDCONTRACT SPEELTUINEN	99
BIJLAGE VI. INFORMELE ONTMOETING JONGEREN	103
BIJLAGE VII. SPEELPRIKKELS	105
BIJLAGE VIII. RESULTATEN ENQUÊTE	107
BIJLAGE IX. TEKENING	111

<b>TABELLEN</b>		
Tabel 1	Nieuwe en secundaire plekken per leeftijd	6
Tabel 2	Aanpassingen per wijk	7
Tabel 3	Overzicht kosten	8
Tabel 4	Normen informele speelruimte	21
Tabel 5	Normen formele speelruimte	26
Tabel 6	Verwacht kinderaantal en plekken	54
Tabel 7	Verwacht kinderaantal en plekken	70
Tabel 8	Kosten realisatie basisnetwerk	76
Tabel 9	Inventarisatie en vervangingswaarde	78
Tabel 10	Structurele kosten	78
Tabel 11	Beslisboom analyse speelruimte	87
Tabel 12	Verdeling eenmalige investering	92



## 1. SAMENVATTING

Allereerst worden hieronder de belangrijkste beleidsuitgangspunten weergegeven die met dit speelruimteplan worden vastgesteld. Vervolgens wordt kort beschreven wat het toepassen van de uitgangspunten betekent voor het huidige speelruimteniveau en wat de financiële gevolgen zijn.

### 1.1. Beleidsuitgangspunten

Aan de hand van voorliggend speelruimteplan zal er voor het spelen ten eerste een verandering van denken over de openbare ruimte moeten plaatsvinden bij het bestuur, de ambtenaren en de burgers. De kern daarvan is: *bij het inrichten en beheren van de openbare ruimte moet de bespeelbaarheid in ogenschouw worden genomen.*

	De belangrijkste uitgangspunten waarmee rekening moet worden gehouden bij de inrichting, het beheer en het onderhoud van bestaande en nieuwe woonwijken:	(blz.)
Beleidsuitgangspunt 1.	De 0- tot 18-jarigen in gemeente Oost-Gelre hebben recht op informele en formele speelruimte.	17
Beleidsuitgangspunt 2.	Om voldoende ontwikkelingsmogelijkheden aan de doelgroep te bieden wordt een gevarieerd aanbod aan speelruimte en speelfuncties gerealiseerd.	18
Beleidsuitgangspunt 3.	Door basisvoorzieningen aan te bieden zorgt gemeente Oost-Gelre voor voldoende speelruimte.	19
Beleidsuitgangspunt 4.	Gemeente Oost-Gelre hanteert normen voor hoeveelheid informele speelruimte.	22
Beleidsuitgangspunt 5.	Bij ontwerp en onderhoud van de openbare ruimte wordt nagegaan hoe de bespeelbaarheid verhoogd kan worden.	22
Beleidsuitgangspunt 6.	Gemeente Oost-Gelre hanteert normen voor hoeveelheid formele speelruimte.	25
Beleidsuitgangspunt 7.	Bij het ontwerpen van speelplekken wordt rekening gehouden met medegebruik door de doelgroep met een beperking.	29
Beleidsuitgangspunt 8.	Door bewonersparticipatie worden burgers en de doelgroep bij speelruimte betrokken.	30
Beleidsuitgangspunt 9.	Schoolpleinen die kunnen voorzien in de behoefte aan speelruimte worden in het basisnetwerk betrokken.	30
Beleidsuitgangspunt 10.	Waar mogelijk wordt de behoefte aan speelruimte samen met de woningbouwvereniging en projectontwikkelaar ingevuld.	31
Beleidsuitgangspunt 11.	Door middel van een speelparagraaf wordt bij elk nieuw beleid de invloed op de speelruimte aangegeven.	32
Beleidsuitgangspunt 12.	Toekomstige (bestemmings)plannen worden getoetst aan de normen voor speelruimte.	33
Beleidsuitgangspunt 13.	Bij klachten inzake onveilige en onwenselijke situaties worden binnen 3 dagen passende maatregelen genomen.	34
Beleidsuitgangspunt 14.	Het onderhoud van de speelvoorzieningen in gemeente Oost-Gelre wordt op het niveau "schoon, heel, veilig" uitgevoerd.	35
Beleidsuitgangspunt 15.	De speelvoorzieningen worden vervangen aan de hand van een flexibel vervangingsschema.	36
Beleidsuitgangspunt 16.	Dit speelruimteplan wordt vastgesteld voor een periode van tien jaar en na vijf jaar geëvalueerd.	37



## 1.2. Samenvatting analyse speelruimte

### 1.2.1. Het toepassen van de beleidsuitgangspunten



Pleinplakker als speelprinkel

Indien de beleidsuitgangspunten en de richtlijnen voor informele en formele speelruimte voor gemeente Oost-Gelre worden gehanteerd, dan moeten er verschillende maatregelen genomen worden.

Het speelruimteplan roept op om de gehele openbare ruimte beter bespeelbaar te maken. Daartoe worden in de analyse voorstellen gedaan om op 27 locaties maatregelen te nemen en om 470 zit- en ontmoetingsaanleidingen en speelprinkels te plaatsen. Speelprinkels zijn objecten die niet specifiek voor het spelen geplaatst zijn, maar een scala aan speelmogelijkheden bieden.

Het gevolg van de analyse is dat er *meer speelplekken bijkomen in Oost-Gelre, en dat speelplekken gevarieerder en specifiek per leeftijdscategorie worden ingericht.*

De voorstellen zoals in de analyse genoemd, hebben tot gevolg dat het aantal speelplekken toeneemt van 75 naar 92. Daarbij moeten 29 nieuwe speelplekken worden aangelegd en worden 12 speelplekken als secundair aangewezen. Secundaire plekken of toestellen hebben geen functie (meer) in het voorgestelde basisnetwerk speelvoorzieningen. In totaal zijn er 66 toestellen als secundair aangewezen, hiervan komen er 36 in aanmerking voor hergebruik. De overige secundaire toestellen worden op termijn niet meer vervangen.

Wijzigingen speelplekken	Huidig			Secundair			Nieuwe plekken	Basisnetwerk
	Totaal	Gemeente	Speeltuinen	Totaal	Gemeente	Speeltuinen		
0 tot en met 5 jaar	23	23	0	6	6	0	17	34
6 tot en met 11 jaar	6	6	0	3	3	0	4	7
0 tot en met 11 jaar	29	23	6	3	3	0	0	26
12 tot en met 18 jaar	6	6	0	0	0	0	6	12
6 tot en met 18 jaar	7	7	0	0	0	0	2	9
0 tot en met 18 jaar	4	1	3	0	0	0	0	4
<b>Totaal</b>	<b>75</b>	<b>66</b>	<b>9</b>	<b>12</b>	<b>12</b>	<b>0</b>	<b>29</b>	<b>92</b>

Tabel 1 Nieuwe en secundaire plekken per leeftijd

Verder moeten sommige plekken uitgebreider of gevarieerder worden ingericht. Op andere speelplekken moeten meer of minder aanpassingen plaatsvinden (toestellen erbij, verplaatsen of op termijn verwijderen en niet herplaatsen). De nieuwe en te verbeteren plekken zorgen ervoor dat het totaal aantal toestellen toeneemt van 473 naar 546.

Daarnaast moeten er meerdere speelplekken specifiek voor een bepaalde leeftijdscategorie ingericht worden zodat deze beter aansluiten bij het spelgedrag van de doelgroep.

### 1.2.2. Speeltuinenverenigingen

Uit de analyse blijkt dat alle negen speeltuinenverenigingen in het openbare speelruimteniveau worden betrokken. Er moet worden opgemerkt dat gezien de voorgestelde normen voor een speelplek de norm bij geen van de speeltuinen wordt gehaald. De functie van een speeltuin ligt meer in het bijzondere toestelaanbod dat daar mogelijk is door het regelmatig aanwezige toezicht. Het advies is om te kijken hoe de verenigingen nog beter kunnen bijdragen in het openbare voorzieningenniveau door ruimere openstelling en toestelaanbod.



Aangezien de speeltuinverenigingen invulling geven aan het openbare speelvoorzieningenniveau, wordt voorgesteld een verdeelsleutel op te stellen voor een bijdrage in het onderhoud, beheer en vervanging van een deel van de toestellen bij de speeltuinverenigingen.

Vanuit de gemeente is hier een bedrag voor gereserveerd dat iedere vereniging op jaarbasis ontvangt. Dit bedrag van € 2.500,- biedt de vereniging mogelijkheden om aan een aantal toestellen onderhoud, beheer en vervanging toe te passen. Hierbij is uitgegaan van de norm die voor de overige speelplekken geldt wat betreft aantallen toestellen en speelprikkels.

### 1.2.3. Wijzigingen per wijk

Deel	Het aantal 0 – 18-jarigen	In de huidige situatie aanwezig		In de analyse voorgesteld om nieuw te realiseren				In de analyse als secundair aangegeven		Het aantal in het basisnetwerk		De kosten voor de nieuwe plekken en de maatregelen.
		Plekken	Toestellen	Plekken	Toestellen	Aanleidingen	Maatregelen	Plekken	Toestellen	Plekken	Toestellen	
Lichtenvoorde	2.980	34	221	13	68	238	11	5	25	42	264	€ 366.400
Harreveld	343	2	16	2	9	23	1	-	2	4	23	€ 44.500
Zieuwent	390	3	23	3	13	26	1	-	1	6	35	€ 61.500
Lievelde	224	1	19	1	4	4	2	-	-	2	23	€ 17.000
Vragender	154	2	29	-	-	11	2	-	-	2	29	€ 8.300
Groenlo	2.029	31	144	10	45	160	8	7	38	34	151	€ 251.600
Mariënvelde	93	1	16	-	-	8	1	-	-	1	16	€ 3.500
Zwolle	17	1	5	-	-	-	1	-	-	1	5	€ -
Buitengebied	1.320	-	-	-	-	-	-	-	-	-	-	€ -
Besparing door hergebruik toestellen											€ 42.700-	
Uitvoeringskosten											€ 42.100	
Afrondingsverschil											€ 300-	
Totaal	7.550	75	473	29	139	470	27	12	66	92	546	€ 751.900

Tabel 2 Aanpassingen per wijk

Uit Tabel 2 blijkt dat de grootste veranderingen plaatsvinden in de kernen Groenlo en Lichtenvoorde. Binnen deze kernen wonen de meeste kinderen en wordt nog volop uitgebreid met nieuwbouw.





### 1.3. Overzicht financiële consequenties

Enmalige kosten realiseren basisnetwerk				
het verbeteren informele speelruimte voor 0 tot en met 18 jaar: 470 speelprikkels en zitaanleidingen				€ 117.500
het realiseren van 29 zoekgebieden + verbeteren plekken: 139 nieuwe toestellen				€ 361.400
het hergebruik van 36 van de in totaal 66 secundaire toestellen (besparing)				€ 42.700-
de bijkomende kosten veiligheidsondergrond 25%				<u>€ 90.400</u>
subtotaal				€ 526.600
de bijkomende (her)inrichtingskosten € 183150 waarvan circa 100% ten laste van speelvoorzieningen komt				€ 183.200
de kosten voor de uitvoering van het speelruimteplan 8% van de eenmalige investeringskosten € 526600				<u>€ 42.100</u>
<b>totaal</b>				<b>€ 751.900</b>
Structurele kosten				
	Raming huidige niveau	Gemeente	speeltuilverenigingen	Raming basisnetwerk <sup>1</sup>
<b>Inventaris:</b>				
aantal speelplekken	75	66	9	92
aantal speeltoestellen	473	272	201	546
aanschafwaarde toestellen+ondergronden	€ 1.335.400	€ 684.100	€ 651.300	€ 1.601.300
<b>Jaarlijkse kosten:</b>				
onderhoud op niveau 75%	€ 59.200	€ 30.600	€ 28.600	€ 71.000
beheer	€ 45.400	€ 23.300	€ 22.100	€ 54.400
vervanging	€ 113.900	€ 58.300	€ 55.600	€ 136.600
budgetten totaal	€ 218.500	€ 112.200	€ 106.300	€ 262.000

Tabel 3 Overzicht kosten

Al met al zijn er in gemeente Oost-Gelre diverse maatregelen noodzakelijk om aan het voorgestelde beleid uit deel I te voldoen. De vervangingswaarde van de speeltoestellen in het voorgestelde basisnetwerk bedraagt € 1.601.300 . De huidige waarde van de toestellen bedraagt € 1.335.400 . Dit betekent dat er extra geïnvesteerd moet worden om het basisnetwerk te bereiken en een herverdeling van voorzieningen over de buurten en leeftijdscategorieën te laten plaatsvinden.

De belangrijkste financiële consequenties van het voorgestelde beleid en ook de wijze van uitvoering staan uitgebreid toegelicht in hoofdstuk 14.

Voor de aanpassing van het huidige speelvoorzieningenniveau in één keer is € 751.900 nodig voor:

- √ het verbeteren informele speelruimte voor 0 tot en met 18 jaar: 470 speelprikkels en zitaanleidingen;
- √ het realiseren van 29 zoekgebieden + verbeteren plekken: 139 nieuwe toestellen;
- √ de bijkomende kosten veiligheidsondergrond 25%;
- √ de bijkomende (her)inrichtingskosten € 183150 waarvan circa 100% ten laste van speelvoorzieningen komt.

Daarbij is rekening gehouden met het hergebruik van 36 van de in totaal 66 secundaire toestellen (besparing).



<sup>1</sup> Let op, hier zijn alle toestellen van de speeltuinverenigingen ook bij opgenomen.

In de bijkomende kosten is ook een bedrag opgenomen voor het verwijderen en bespeelbaar herinrichten van de 12 secundaire speelplekken. Aangezien deze kosten sterk per speelplek verschillen en afhankelijk zijn van de uitvoeringswijze en het ambitieniveau voor de achterblijvende ruimte betreft dit slechts een raming.

Naast de genoemde kosten kunnen er nog overige uitvoeringskosten ontstaan. Denk daarbij aan kosten voor het opstellen van inrichtingsschetsen, het opstellen van een uitvoeringsplan, het verplaatsen van toestellen en het voorbereiden van het plaatsen van banken en speelprikkels. De totale hoogte en verdeling van deze kosten is sterk afhankelijk van de wijze van uitvoering. Voor de raming is uitgegaan van 8% van de kosten van de eenmalige investering.

Gezien de normen moet er minimaal € 112.200 beschikbaar zijn om alle huidige speelvoorzieningen van de gemeente te onderhouden, te beheren en te vervangen.

In de huidige begroting is € 70.500 opgenomen.

In de huidige begroting is per speeltuinvereniging een bedrag van circa € 2.500 opgenomen. Dit bedrag volstaat voor het onderhoud, beheer en vervanging van ruim 4 (4,4) toestellen per speeltuin. De overige toestellen in de speeltuinen zullen de verenigingen zelfstandig moeten onderhouden, beheren en vervangen. Toestellen die buiten de 'basis' vallen, zijn een aanvulling en geven in dat opzicht een meerwaarde aan de speeltuin.

In hoofdstuk 14 is een nadere toelichting van de financiële consequenties beschreven.



## 2. INLEIDING

*Dit rapport "Buitenspelen, ja leuk!" geeft het beleid van gemeente Oost-Gelre inzake de openbare speelvoorzieningen. In dit beleidsplan worden de relevante richtlijnen, een analyse van de huidige situatie en de speelruimte, het wenselijk en het huidig basisnetwerk speelvoorzieningen, de te nemen maatregelen en het te voeren beleid weergegeven. Om het leesgemak van deze beleidsnota te verhogen is een leeswijzer opgenomen.*

### 2.1. Waarom een speelruimteplan?

In gemeente Oost-Gelre leeft de wens om te komen tot gemeentelijk integraal speelruimtebeleid. Aanleiding hiervoor is de samenvoeging van de gemeenten Lichtenvoorde en Groenlo aangevuld met de dorpen Mariënvelde en Zwolle, wat een harmonisatie van de speelvoorzieningen en het speelplekkenbeleid vereist.

Er wordt gezocht naar een heldere gemeentelijke visie op 'buiten spelen' die aansluit bij de aard en omvang van Oost-Gelre.

De gemeente wil inzicht in een passende speelstructuur, gerelateerd aan de buurtopbouw, het kinderaantal en de leeftijd van de kinderen. Ook wil zij graag overzicht om passend beheer, onderhoud en vervanging te kunnen toepassen.

### 2.2. Doelstelling en visie

Het doel is te komen tot een praktisch en breed gedragen speelruimteplan. In dit plan moeten de beleidsuitgangspunten voor spelen worden vastgelegd en worden geschetst welke aanpassingen nodig zijn om hieraan te voldoen.

De bijbehorende visie is dat er in de openbare ruimte voldoende en veilige speelruimte is. Naast deze zogenaamde informele speelruimte moet er een evenredig verdeeld aanbod van formele speelvoorzieningen aanwezig zijn. Beide dienen aan te sluiten bij het aantal, de leeftijd en de behoefte van de doelgroep per wijk.

Voor het aanbod van formele speelvoorzieningen dienen er voldoende financiële middelen te zijn, zodat het mogelijk is passend beheer, onderhoud en vervanging uit te voeren.

### 2.3. Inspraak op de planvorming

#### 2.3.1. KinderKlankBord

Het KinderKlankBord is een middel om te weten te komen wat de jeugd belangrijke speelruimte en -mogelijkheden vindt. Dit instrument bestaat uit drie onderdelen: de rondgang, de speelmogelijkhedenenquête en het maken van een buurtplattegrond.

Rondgang: om een indruk te krijgen hoe de jeugd haar woonomgeving gebruikt om te spelen, werd voor het opstellen van het speelruimtebeleidsplan een rondwandeling met jeugd gemaakt. Per buurt werd van één of meer geselecteerde scholen de hulp van vier tot acht jeugdigen ingeroepen. Zij gingen groepsgewijs eenmalig onder begeleiding van OBB een halfuurtje de buurt in.



Met de jeugd de buurt in!





Rondgang: wat is een leuke plek?



Teken je buurt (plattegrond).

De jeugdigen namen de medewerker van het bureau 'op sleeptouw' door hun buurt naar hun favoriete en minst geliefde speelplekken en vertelden ondertussen over de aanwezige speelruimte in de buurt. Verder werd gesproken over waar ze veel spelen als ze niet op de speelplekken spelen, waar de informele speelruimten en -plekken liggen, of en hoe ze het schoolplein gebruiken, wat ze vaak spelen, welke routes ze gebruiken en wat gevaarlijke punten zijn. Ook kwam aan de orde of ze op een sport of andere vereniging zitten, of ze liever buiten of binnen spelen en of er nog dingen voor hen georganiseerd worden.

Er werd gekeken waar ze niet mogen of kunnen spelen, hoe ze in het groen, bij het water en op de straat kunnen spelen, wat ze goede en slechte speelplekken vinden en waar ze naar toe gaan om spannende dingen te doen of hutten te bouwen. Verder gaf de jeugd aan wat de grote problemen zijn bij het spelen, wat ze het meest zouden missen als ze zouden verhuizen of waar ze behoefte aan hebben.

Enquête: aan alle scholen is in veelvoud een enquêteformulier toegezonden. Deze enquête gaat over de verschillende buitenspeelmogelijkheden. De enquêteformulieren werden onder begeleiding van de leerkrachten door de jeugd vanaf groep vier ingevuld. Aan de hand van deze formulieren werd bepaald welke speelmogelijkheden en -functies de jeugd zelf belangrijk vindt.

Buurtplattegrond: alle scholen werd verzocht mee te werken aan het maken van een buurtplattegrond. Dit is een opdracht die de leerkrachten met de jeugd uitvoerden. De leerkracht werd gevraagd een kringgesprek over buitenspelen te houden. De kinderen kregen vervolgens de opdracht om in groepjes van ongeveer zeven kinderen op een groot vel (bijvoorbeeld flip-overformaat) een eigen plattegrond van de buurt te tekenen.

Hierin werden foto's, tekeningen en citaten over allerlei plekken in de buurt, waarmee ze goede of minder goede ervaringen hebben, verwerkt. Het kon daarbij zowel gaan over hun eigen kamer, verkeer, ravotgroen, winkels, sport- en kinderclubs als over speelplekken. De plattegrond hoefde niet geografisch juist te zijn, maar moest wel laten zien waar de jeugdigen een belevingswaarde hebben liggen.

### 2.3.2. Inspraak jongeren

Ook de jongeren van 12 tot en met 18 jaar verblijven in de openbare ruimte. Er is dus een behoefte aan speel-, ontmoetings- en sportmogelijkheden te verwachten. Om de verschillende (on)mogelijkheden om buiten leeftijdsgenoten te ontmoeten en eventuele problemen in beeld te brengen, is er een gesprek geweest op scholengemeenschap 'Marianum', locatie Lichtenvoorde. Hierbij is met behulp van een doorgeefformulier informatie verzameld over de wensen van de jongeren, waar ze vaak komen en wat ze wel en niet goed vinden op een plek.

Daarnaast is er samen met jongeren gepraat in jongerencentrum 'Place2B' in Groenlo, waarbij de nadruk lag op de aanwezige skatevoorziening in Groenlo. Tijdens dit gesprek is er ook navraag gedaan naar de informele ontmoetingsplekken binnen de kern Groenlo, en wat de jongeren hiervan vonden en eventueel anders zouden willen zien.

### 2.3.3. Speeltuinverenigingen

Binnen het huidige speelvoorzieningsniveau zijn er negen speeltuinen verspreid over Oost-Gelre die onder beheer vallen van negen speeltuinverenigingen. Bij de analyse is gekeken welke functie de verenigingen op dit moment hebben en welke zij kunnen vormen in het toekomstig speelruimtebeleid.



Door het invullen van de toegestuurde enquête konden alle speeltuinverenigingen hun standpunt en ideeën verwoorden. Ongeveer de helft van de verenigingen heeft schriftelijk gereageerd door het invullen van de enquête. In aanvulling op de enquête is er nog een inloopavond geweest waarop de verenigingen mondelinge toelichting konden geven en ontvangen.

- 2.3.4. **Ambtelijke werkgroep speelruimteplan**  
Diverse onderdelen van het speelruimtebeleid hebben raakvlakken met verscheidene verantwoordelijkheden. Daarom is het plan in breed overleg opgesteld en is een ambtelijke werkgroep ingesteld met vertegenwoordiging vanuit alle afdelingen die betrokken zijn bij spelen: Ruimtelijk Beheer, Ruimtelijke en Economische Ontwikkeling en Welzijn en Burgers.
- 2.3.5. **Veldinventarisatie**  
Om een goede indruk te krijgen van de bespeelbaarheid van de verschillende buurten heeft een aanvullende uitgebreide veldinventarisatie plaatsgevonden. Hierin werd gekeken waar de jeugd speelt (zowel speelplekken als informele speelruimte) en welke routes ze gebruiken. Er werd ook gekeken naar bereikbaarheid van speelplekken, speelwaarde, geschiktheid voor leeftijdscategorieën, welke fysieke en sociale barrières er (kunnen) zijn en dergelijke.
- 2.3.6. **Overige beleidsvelden**  
Naast het ambtelijk overleg en de inspraak zijn beleidsstukken, onderzoeken en rapporten van gemeente Oost-Gelre, die relevant zijn voor spelen, bij het opstellen van het speelruimteplan betrokken, zoals het integrale jeugdbeleidsplan 'De Jeugd heeft de Toekomst'.

Het definitieve speelruimteplan wordt aan de raadscommissie gepresenteerd.

## 2.4. **Begripsbepaling**

- 2.4.1. **Speelruimte**  
Het is belangrijk om te realiseren dat *ruimte* de bepalende factor is bij het spelen en niet zozeer de aanwezigheid van speeltoestellen.

Speelruimte betreft ten eerste de ruimte die fysiek aanwezig is om te spelen, zowel in de openbare ruimte als op ingerichte speelplekken. Ten tweede gaat speelruimte over de spreekwoordelijke ruimte die de doelgroep gegund wordt, met andere woorden: "waar mag hij of zij spelen?"

- 2.4.2. **(In)formele speelruimte**  
Binnen de openbare ruimte kan ook onderscheid gemaakt worden tussen informele en formele speelruimte.

Met *informele* speelruimte wordt de ruimte aangeduid waar de doelgroep leeft, woont en (veilig) kan spelen, zoals de straat, de stoep, het plantsoen en het water, maar waar geen specifieke speeltoestellen staan.  
Met *formele* speelruimte wordt de ruimte aangeduid die specifiek en exclusief is ingericht voor de speelfunctie (de speelplekken met voorzieningen).

In dit speelruimteplan staat de formele speelruimte niet los van de informele speelruimte.



### 2.4.3. Speelprikkel en speeltoestel

Bij speelruimte wordt onderscheid gemaakt tussen speelprikkel en speeltoestellen.



*Speelprikkel*s zijn objecten die niet specifiek voor het spelen geplaatst zijn, maar een scala aan speelmogelijkheden bieden in de informele en formele speelruimte.

*Speeltoestellen* zijn die voorzieningen in de formele speelruimte die specifiek voor het spelen geplaatst zijn en gemaakt zijn voor een bepaalde speelmogelijkheid.

In Bijlage VII "Speelprikkel" wordt nader ingegaan op het begrip speelprikkel.

### 2.4.4. Basisnetwerk van speelvoorzieningen

In de analyse wordt gesproken over een basisnetwerk van speelvoorzieningen. Het basisnetwerk van speelvoorzieningen is het beeld van speelplekken dat recht doet aan een eerlijke verdeling van speelvoorzieningen over het kinderaantal, de leeftijdscategorieën van de doelgroep en buurten.

### 2.4.5. Secundaire voorzieningen

Er wordt gesproken over secundaire speelplekken of -toestellen. De als secundair aangeduide voorzieningen hebben geen functie (meer) in het voorgestelde basisnetwerk van speelvoorzieningen.

De onderhoudskosten voor deze toestellen moeten beperkt blijven tot inspectiekosten. De toestellen kunnen eventueel worden verplaatst (hergebruikt) wanneer de levensduur en het soort toestel dit toelaat. De overige secundaire toestellen zullen op termijn niet meer vervangen worden.

### 2.4.6. Leeftijdsaanduidingen

In het speelruimteplan wordt de volgende indeling in leeftijdscategorieën gehanteerd.

kinderen	=	van 0 tot en met 5 jaar
jeugd	=	van 6 tot en met 11 jaar
jongeren	=	van 12 tot en met 18 jaar
doelgroep	=	van 0 tot en met 18 jaar

## 2.5. Leeswijzer voor het speelruimteplan

Bovenstaande doelstelling en visie zijn uitgewerkt in het speelruimteplan. Na de samenvatting in hoofdstuk 1 en een inleiding in hoofdstuk 2 bestaat deel I van dit rapport het eigenlijke speelruimtebeleid. In hoofdstuk 3 wordt het te voeren beleid voor de speelruimte voor 2007 tot en met 2015 beschreven. Vooral dit deel van het speelruimteplan is het gedeelte dat bestuurlijk moet worden vastgesteld.

Deel II geeft de uitwerking van het voorgestelde beleid. In hoofdstuk 5 tot en met 14 wordt aan de hand van het geformuleerde beleid een analyse gemaakt van de mate waarin de aanwezige speelruimte voldoet aan de geformuleerde beleidsuitgangspunten. Met andere woorden: hoe ziet het basisnetwerk speelvoorzieningen eruit? Daarbij worden de noodzakelijke aanpassingen en financiële consequenties beschreven. Dit deel biedt een leidraad voor de aanpassingen aan de speelruimte in gemeente Oost-Gelre.

In deel III worden de bijlagen weergegeven. Deze tabellen bevatten (norm)cijfers, ramingen en voorbeelden behorende bij de huidige en wenselijke speelsituatie in gemeente Oost-Gelre.





# **Buitenspelen, ja leuk!**

## **Speelruimteplan**

### **gemeente Oost-Gelre**

**BELEIDSPLAN voor en ANALYSE van SPEELRUIMTE**





### 3. BELEID SPEELRUIMTE 2007 - 2015

*Dit speelruimteplan "Buitenspelen, ja leuk!" gaat over het spelen in gemeente Oost-Gelre. Wat is er natuurlijker dan spelen? Spel is onlosmakelijk verbonden met leven, met samenzijn, met het functioneren als individu en met het functioneren als lid van een groep. "Natuurlijk", roept iedereen, "spel is belangrijk en er moet ruimte zijn voor spel, veilig spel wel te verstaan." In voorliggend hoofdstuk worden de beleidsaspecten inzake de speelruimte weergegeven.*

#### 3.1. Het recht op speelruimte

Kinderen, jeugdigen en jongeren (de doelgroep) hebben recht op speelruimte. Er is (nog) geen expliciete wet die overheden verplicht om speelplekken aan te leggen. Wel is een dergelijke verplichting te ontleen aan de 'Universele verklaring van de rechten van de mens' waarin staat geschreven dat ieder mens recht heeft op vrije ontplooiing van zijn persoonlijkheid.

Maar nog belangrijker is het verdrag inzake de Rechten van het kind dat werd aangenomen door de Verenigde Naties op 20 november 1989. Het omvat alle kinderrechten, geldt wereldwijd en heeft dezelfde kracht als een wet in Nederland. Het verdrag is eigenlijk een contract tussen de overheden en hun minderjarige bevolking. Het is de plicht van elke overheid om daarmee rekening te houden.

**Beleidsuitgangspunt 1. De 0-tot 18-jarigen in gemeente Oost-Gelre hebben recht op informele en formele speelruimte.**

Lid 1 van Artikel 31 uit dit verdrag luidt:

*De Staten die partij zijn, erkennen het recht van het kind op rust en vrije tijd, op deelneming aan spel en recreatieve bezigheden passend bij de leeftijd van het kind, en op vrije deelneming aan het culturele en artistieke leven.*

#### 3.2. Het belang van speelruimte

Spelen is in al haar vormen van wezenlijk belang voor de ontplooiing van de opgroeiende doelgroep en is de basis voor haar geestelijke en lichamelijke ontwikkeling. Om de ontwikkeling maximaal te kunnen stimuleren, is het nodig inzicht te hebben in de functies die spelen daarbij heeft.

Tijdens het spel spelen ingewikkelde, mentale processen een belangrijke rol. Door te spelen verkent het kind zijn omgeving. Hij of zij ontmoet andere kinderen, jeugdigen en jongeren, bekende en onbekende volwassenen, allerlei materialen, allerlei mogelijkheden, structuren en situaties.

Dit alles is onderdeel van het opgroeien en het ontwikkelen van zijn of haar lichamelijke en geestelijke vermogens. Het omgaan met de voorwerpen en situaties in zijn of haar omgeving is een belangrijke voorwaarde voor de latere ontwikkeling van de waarneming, het denken, het probleem oplossen en de geheugenfuncties. Door tijdens het spelen grenzen te verleggen leert de doelgroep meer zelfvertrouwen te hebben in zichzelf. Zelfvertrouwen is erg belangrijk bij het leggen van sociale contacten.

Globaal kunnen er drie typen ontwikkeling worden onderscheiden:

- Het spel bevordert de motorisch-lichamelijke ontwikkeling:  
De ontwikkeling van de grove en fijne motoriek, vaardigheden opdoen, zoals lopen, zwemmen, springen, klimmen en klauteren, manipulatie van kleine voorwerpen en materialen, werpen, vangen. Maar ook visuele, auditieve en tastwaarnemingen zoals geheugen, discriminatie, analyse, synthese, waarnemen van textuur, temperatuur, trillingen.



- Het spel bevordert de sociaal-emotionele ontwikkeling:  
Ontwikkeling op sociaal en emotioneel vlak; *ontwikkeling van zelfbeeld*: behorende tot een groep (familie, etnische groep); *ontwikkeling van eigen gevoelens*: angst, drift en vriendschap; *Ontwikkeling van zelfstandigheid*: het maken van eigen keuzes, trouw blijven aan eigen keuzes, uitvoeren van eigen keuzes, met of zonder hulp van anderen; *Ontwikkeling van sociale vaardigheden*: het omgaan met anderen (het leggen, onderhouden en beëindigen van contacten), het omgaan met regels, het omgaan met gezagsverhoudingen; *Ontwikkeling van sociale zelfredzaamheid*: zorgen voor uiterlijke verschijningsvorm en lichamelijke verzorging, vaardig worden in het zorgen voor de omgeving; *Ontwikkeling van waarden en normen*: Het ontwikkelen van waarden en normen is van groot belang en staat ook centraal in de visie van de overheid.
- Het spel bevordert de cognitief-psychische ontwikkeling:  
*Logisch denken en probleemoplossen* zoals classificatie, in serie zetten, oorzaak-gevolg; *Structureren van ruimte* zoals grenzen van wat is hoog, laag, ver, dichtbij, hard of zacht worden daarbij verlegd, kennis van eigen lichaam; *Structureren van tijd beleven*: dag en nacht, seizoenen en het afwachten van een regenbui, dag-, week-, jaarindeeling/seizoenen, heden/verleden/toekomst, opeenvolging van gebeurtenissen, activiteiten en werkzaamheden; *Creatieve competentie* vindt overal plaats.  
Randvoorwaarden zijn uitdaging en variatie. De aanwezigheid van een uitdagende en gevarieerde speelruimte verruimt de mogelijkheden op dit gebied. Daarnaast analyseren, beoordelen, vormgeven.  
Bron: samenvatting diverse pedagogische boeken

**Beleidsuitgangspunt 2. Om voldoende ontwikkelingsmogelijkheden aan de doelgroep te bieden wordt een gevarieerd aanbod aan speelruimte en speelfuncties gerealiseerd.**

Ieder mens is uniek en heeft een eigen ontwikkelingspatroon. Dit is ook afhankelijk van bijvoorbeeld cultuur of beperking. Daarom is het bij het realiseren van speelruimte belangrijk om rekening te houden met deze verschillen en daar de speelmogelijkheden en speelfuncties op af te stemmen.

Om een evenwichtig aanbod in de verschillende speelfuncties te hebben is het belangrijk ervoor te zorgen dat er voldoende speelmogelijkheden zijn (door inrichting, toestellen, aanleidingen en ruimte) en dat er voldoende variatie in speeltoestellen en -functies voorkomt.

### 3.3. **Speelruimte, voor wie?**

Het is van belang te weten welke doelgroepen er gebruikmaken van informele en formele speelruimte en hoe deze doelgroepen de speelruimte gebruiken. Men moet ervan uitgaan dat baby's zo gauw ze gaan lopen tot en met de jongeren van circa achttien jaar gebruik maken van de aanwezige speelruimte. De scheidslijnen van de leeftijdscategorieën zijn niet haarscherp, maar bij de beoordeling van een speelruimte wordt een indeling van leeftijdscategorieën gehanteerd naar de schoolindeling.

#### *De kinderen (0 tot en met 5 jaar)*

Voor kinderen tot en met circa drie jaar is de speelplek zeker een plaats waar hij of zij onder begeleiding van een oudere veilig kan liggen, kruipen, staan of rondstruinen. Het alleen en zelfstandig spelen van een dergelijk jong kind vindt plaats in de besloten omgeving van de woning, bijvoorbeeld in de tuin, de woonkamer of eventueel direct bij de voordeur.

Als de kinderen naar groep één en twee van de basisschool gaan worden ze langzaam steeds zelfstandiger en willen en mogen ze meer hun omgeving verkennen. Dat gebeurt eerst dicht bij huis zodat de ouders nog enig zicht op het kind hebben, maar al snel verder de straat in waar het kind steeds meer nieuwe mogelijkheden vindt om te spelen. Binnen de gemeente Oost-Gelre wonen 2.309 kinderen.



#### *De jeugdigen (6 tot en met 11 jaar)*

De groep die in dit rapport als jeugdigen wordt aangeduid, betreft de kinderen uit de groepen drie tot en met acht van de basisschool. Op deze leeftijd gaan ze steeds meer op ontdekkingsstocht uit en doen ze dit vaker in groepsverband. Jeugdigen uit de onderbouw mogen vaak nog geen drukke straten oversteken en moeten dicht bij huis blijven. Vanaf een jaar of acht echter zwermen ze uit over de gehele buurt. Het schoolplein is voor hen vaak een belangrijke speel- en ontmoetingsplek. Binnen gemeente Oost-Gelre wonen 2.472 jeugdigen.

#### *De jongeren (12 tot en met 18 jaar)*

Eenmaal op het voortgezet onderwijs treedt er meestal weer een gedrags- en interesseverandering op. De jongeren blijken de al dan niet daartoe ingerichte openbare ruimte vaak te gebruiken om zich te verzamelen, rond te hangen en te sporten. Ze verplaatsen zich hiervoor zelfstandig over de gehele wijk en dorpskern. In gemeente Oost-Gelre wonen 2.769 jongeren.

### **3.4. De relatie informele en formele speelruimte**

Als kinderen, jeugdigen of jongeren willen spelen, kunnen zij in een gevarieerde omgeving met gras, struiken, bomen, pleinen, stoepen en water vrijwel alle vormen van spel uitoefenen. Denk daarbij maar eens aan hoe Dik Trom (in het gelijknamige boek van C. Joh. Kieviet) zich kostelijk vermaakt met zijn vriendjes in de straten, rondom, op en in het water en struinend door de weilanden.

Speeltoestellen kunnen daarom gezien worden als een vervanging van de mogelijkheden die van nature aanwezig zijn. Men ziet dan ook vaak dat de noodzaak van speelplekken toeneemt naarmate de fysieke ruimte om te spelen afneemt.

Uiteraard zal gestreefd moeten worden naar zoveel mogelijk informele speelruimte. Het zou ideaal zijn als iedereen voldoende natuurlijke informele ruimte in zijn omgeving heeft om te spelen zonder dat hiervoor speciale voorzieningen aangebracht hoeven te worden.

De praktijk is echter dat dit op veel plaatsen niet het geval is. De ruimte om te spelen binnen het bebouwde gebied neemt steeds verder af; het (auto)verkeer, de verdichting van de woningen, voorzieningen voor volwassenen, hondenpoep, bezuinigingen en onveiligheid door criminaliteit en vandalisme (sociale veiligheid) leggen een steeds groter beslag op de beschikbare openbare speelruimte. Dit terwijl er steeds meer kinderen en jeugdigen in steden wonen.

De normentabellen voor informele en formele speelruimte in Tabel 4 en Tabel 5 zijn dusdanig opgesteld dat zowel de hier gestelde hoeveelheid informele als formele ruimte in een buurt aanwezig dient te zijn voor een evenwichtig aanbod aan basisvoorzieningen.

In Bijlage III is aan de hand van een beslisboom een toelichting op het toepassen van de normen weergegeven. Bij het toepassen van de normen bepaalt de omvang van de aanwezige doelgroep binnen de actieradius, plus de hoeveelheid informele speelruimte of er een formele speelplek noodzakelijk is! In de praktijk blijkt verder dat als er veel informele speelruimte is, de norm van 30 kinderen binnen de actieradius van een plek bijna nooit gehaald wordt.

Is er zeer veel informele speelruimte dan zal het dus niet nodig zijn om speelplekken aan te bieden. Speelruimte blijft echter maatwerk per buurt!



Ruimte om te vissen of te zitten.

**Beleidsuitgangspunt 3. Door basisvoorzieningen aan te bieden zorgt gemeente Oost-Gelre voor voldoende speelruimte.**



### 3.5.

#### De informele speelruimte



*Informeel spel kinderen.*

De informele speelruimte in een buurt of wijk laat zich niet makkelijk kwantificeren. De hoeveelheid informele speelruimte wordt in ieder geval bepaald door de opbouw van de buurt. De hoeveelheid, structuur en samenstelling van het openbaar groen, het water en de wegen bepalen de bespeelbaarheid. Is er veel groen en water en zijn er 30 kilometerwegen met stoepen, zijn deze toegankelijk en nodigen ze uit tot medegebruik door kinderen, dan zal er veel informele speelruimte zijn. Is er weinig groen en water, zijn de wegen druk en is het moeilijk voor kinderen om er gebruik van te maken, dan zal er minder informele speelruimte zijn. Uiteraard is het veiligheidsgevoel dat de kinderen en ouders op straat ervaren erg belangrijk voor het durven en mogen spelen.

Als laatste speelt de vrijheid om te spelen die aan kinderen gegund wordt een rol. Als een kind van zijn of haar ouders ergens niet mag komen, waar zijn of haar vriendjes wel mogen komen, dan is de speelruimte van dit kind kleiner dan dat van zijn of haar vriendjes.

Om een indruk te krijgen van wat bedoeld wordt met informele speelruimte voor kinderen is het goed eens buiten te gaan kijken.



*Informeel spel jeugdigen.*

De kinderen zullen dicht bij huis, bij wijze van spreken onder het keukenraam, bezig zijn om materialen en bewegingen te leren kennen. Omdat een jong kind geen gevaren kan onderscheiden, is het belangrijk dat er geen of zeer weinig auto's, brommers en fietsers rijden over de in gebruik zijnde informele speelruimte. Daarom zijn de tuin, de oprit en de stoep en in mindere mate de straat en het grasveldje aangrenzend aan de voordeur de belangrijkste bron van informele speelruimte. Voor een dergelijk jong kind valt al heel wat te beleven op twintig vierkante meter!

De jeugd gaat steeds verder de buurt in. Hun verkenningsgebied is vrijwel de gehele openbare ruimte. Wanneer men door een buurt loopt waar veel jeugdigen wonen, zal men vrijwel in ieder plantsoen, langs iedere sloot, op elk stuk rustige verharding en op menig blinde muur de sporen van spel aantreffen. Van groot belang voor deze leeftijdsgroep is de mogelijkheid een balletje te trappen. Per omgeving moet er een verharding of grasveldje van minimaal 50 vierkante meter aanwezig zijn, waar 'na schooltijd en na het eten' met een groepje van vijf jeugdigen gevoetbald kan worden.

Daarnaast moet er voldoende plantsoen en ruigte zijn waar ze dingen kunnen doen als verstoppen, bloemen plukken voor moeder of vader, hutten bouwen en nog veel meer avonturen kunnen beleven.



*Informeel ontmoeten jongeren.*

Voor de jongeren is het ontmoeten van leeftijdsgenoten zeer belangrijk. Dit gebeurt voor een groot deel in de openbare ruimte. Hoe vaak zijn er na schooltijd niet diverse groepjes jongeren in de buurt te vinden die met elkaar de laatste nieuwtjes staan uit te wisselen! Als indicator kan genomen worden dat per groep ergens in de buurt een plek met een aanleiding gevonden moet kunnen worden waar de jongeren leeftijdsgenoten kunnen ontmoeten.



	LEEFTIJDSCATEGORIE		
	Kinderen 0 tot en met 5 jaar	Jeugdigen 6 tot en met 11 jaar	Jongeren 12 tot en met 18 jaar
<b>Normen</b>			
<b>Oppervlakte (minimaal)</b>	20 m <sup>2</sup> per kind.	20 m <sup>2</sup> per jeugdige; 10 m <sup>2</sup> voor spelen op straat en 10 m <sup>2</sup> voor spelen in het groen.	1 ontmoetingsplek per 15 jongeren (ca. 15 m <sup>2</sup> met aanleiding).
<b>Ligging</b>	Aaneengesloten ruimte direct grenzend aan woning.	Binnen/rand buurt, eind van de straat, veldje bij de flats, pleintje achter huizen, overzichtelijk bereikbaar.	In eigen sociale omgeving/buurt, op hoek van straat, pleintje.
<b>Geschikt voor</b>	Leren fietsen en skaten, takjes en steentjes zoeken, krijten, in zon/schaduw zitten.	In groepjes; verstoptje, speurtocht door buurt, balletje trappen, kastanjes en eikels zoeken, hut bouwen.	Elkaar ontmoeten, zitten kletsen, showen, kijken naar voorbijgangers. Brommertje en fiets.
<b>Minimale eisen</b>			
<b>Verkeer</b>	Doodlopend, ontsluiting voor maximaal 15 tot 20 woningen. Niet bij fietsdoorgang.	Max. 30 km en max. 12 auto's per uur. Geen constante stroom van brommers en fietsers.	Niet op de rijbaan.
<b>Overlast</b>	N.v.t.	Niet direct bij muur of raam van woning/gebouw.	Niet direct voor de deur van woningen.
<b>Schoon</b>	Gras of verharding; geen poep, afval, prikkende of giftige struiken.	Gras of verharding; geen poep, afval, prikkende of giftige struiken.	Minder van belang, wel schone kleren kunnen houden.
<b>Ruimte</b>	Geborgen, maar niet te benauwd (vnl. stoepen en hofjes).	Grotere ruimten voor spelvormen en verkeersluwe buurt voor bereikbaarheid.	Overzichtelijk met zitaanleiding.
<b>Potentieel geschikte ruimten</b>			
<b>Tuin/erf</b>	(Grote) eigen tuin is goud waard.	Indien groot en uitdagend genoeg.	Nee.
<b>Grasveld/gazon</b>	Mits droog en schoon.	Mits geen poep.	Geschikt, mits paadje naar plek toe.
<b>Bosjes/ruigten</b>	Niet aantrekkelijk.	Ideaal om te verstoppelen en hutten te bouwen.	Mits open kant naar weg of plein.
<b>Stoep/hofje</b>	Mits groot genoeg.	Voor verplaatsing belangrijk.	Afhankelijk van situatie.
<b>Plein/parkeerplaats</b>	Geschikt als er apart rustig hoekje is.	Mits overzichtelijk en weinig rijdende en geparkeerde auto's.	Mits auto kan passeren zonder dat ze moeten verkassen.
<b>Sloten/poelen</b>	Nee.	Zeer geschikt.	Nvt
<b>Vijvers/meren</b>	Nee.	Geschikt, vissen, schaatsen.	Zwemwater, vissen, schaatsen.
<b>Winkelcentrum</b>	Nee.	Eventueel	Ja.

Tabel 4 Normen informele speelruimte



**Beleidsuitgangspunt 4. Gemeente Oost-Gelre hanteert normen voor hoeveelheid informele speelruimte.**

### 3.6. Vormgeving informele speelruimte

#### 3.6.1.

**Beleidsuitgangspunt 5. Bij ontwerp en onderhoud van de openbare ruimte wordt nagegaan hoe de bespeelbaarheid verhoogd kan worden.**

Door het toepassen van de normen wordt invulling gegeven aan een evenredige verdeling van informele speelruimte over de doelgroepen en buurten. Bij weinig informele speelruimte moeten maatregelen getroffen worden die de openbare ruimte beter bespeelbaar maken. In Tabel 4 zijn de normen voor informele ruimte samengevat.

Voor voorbeelden van speelprykkels wordt verwezen naar Bijlage VII. Voor een verdere indeling van informele speelruimte voor jongeren is het goed om Bijlage VI te lezen.

#### 3.6.1. Anders denken over de openbare ruimte

De wijze waarop een buurt of wijk is opgebouwd bepaalt hoeveel ruimte er is om spelen. Daarom is het belangrijk om te blijven nagaan in hoeverre de openbare ruimte geschikt is om te spelen. Speelprykkels hebben hierin een belangrijke rol. Die geven aan dat er gespeeld kan en mag worden, stimuleren dat er gespeeld wordt en vergroten de bespeelbaarheid van de openbare ruimte.

Uit de gehele paragraaf 3.6 kan geconcludeerd worden dat het uitgangspunt bij de vormgeving van de openbare ruimte dient te zijn dat er een verandering in het denken moet plaatsvinden bij het bestuur, de ambtenaren en de burgers.

De kern van deze verandering is dat bij het nemen van een maatregel in de openbare ruimte de invloed hiervan op de bespeelbaarheid in ogenschouw wordt genomen.

In de nu volgende subparagrafen wordt een toelichting gegeven op de bespeelbaarheid van verschillende onderdelen van de openbare ruimte.

#### 3.6.2.

#### Spelen op de straat


Het steeds verder uitbreiden van de automobilititeit zorgt ervoor dat zowel het rijdend verkeer als de geparkeerde auto's een groot beslag leggen op de bespeelbare ruimte van gemeente Oost-Gelre. Binnen de gemeente wordt hier aandacht aan besteed door het toepassen van 30 kilometerzones binnen de bebouwde kom van Oost-Gelre. De meeste (woon)wijken zijn reeds 30 kilometergebied, alleen op de hoofdontsluitingen mag nog 50 kilometer per uur gereden worden.

Maar niet alleen de snelheid waarmee verkeer door de straat rijdt heeft invloed op de mogelijkheid om op straat te spelen. Minstens zo belangrijk is de frequentie waarmee het spel gestoord wordt door passerende en geparkeerde auto's. Daarom is het voor de speelruimte niet altijd voldoende om verkeersremmende maatregelen te nemen. In het centrum van zowel Groenlo als Lichtenvoorde is eenrichtingsverkeer ingesteld om de veiligheid op straat te vergroten. Bij het parkeerbeleid in Oost-Gelre is er geen directe link met het thema spelen, bij nieuwe of aanpassingen van huidige situaties zou hier meer aandacht aan besteed moeten worden. Hierbij gaat het erom de ruimte en het parkeren zo in te richten dat er ruimte voor spelen beschikbaar blijft.

Op eenvoudige wijze kunnen verkeerstechnische elementen aangepast worden zodat ze als nevenfunctie spelen krijgen. Het maakt bijvoorbeeld niet uit welk soort verharding wordt toegepast. In plaats van standaardtegels 30 x 30 grijs kan gedacht worden deze af te wisselen met gekleurde 30 x 30 tegels zodat er vakken of patronen ontstaan. Deze vlakken bieden een aanleiding tot spelen en het aanpassen van kleuren in de straat kan tevens een verkeersremmende functie hebben, zodat de veiligheid voor de kinderen wordt vergroot.

Met betrekking tot spelen op straat staat in de APV het volgende:

Artikel 2.4.26 Overlast skaten en skateboarden:



1. Het is verboden te skaten of skateboarden binnen een door B&W aangewezen gebied.



Kleurvlakken in de straat.

Ook is het mogelijk om in de verharding tegels met cijfers of voetsporen van dieren te leggen. Door het toepassen van bepaalde betonelementen als poefs, bollen en palen, die ook geschikt zijn voor (bok)springen, balanceren en zitten, kan de bespeelbaarheid van de straten vergroot worden. Daarnaast kan er veel speelruimte ontsloten worden door onnodige verkeersstromen te voorkomen, veilige oversteekpunten te creëren, meer centraal te parkeren en hofjes toe te passen in nieuwbouwsituaties en bij herinrichting ook in bestaande situaties. In straten waar de doelgroep woont, zou ruimte moeten zijn voor auto-loze dagen, speelstraten en de nationale straatspeeldag.

Bij het ontwerp en onderhoud van gemeentelijke wegen en bijbehorende voorzieningen wordt rekening gehouden met de veiligheid en bespeelbaarheid

### 3.6.3.

#### Spelen in het groen



Hondenstation Lichtenvoorde.

Groenvoorzieningen zijn al van oudsher een belangrijk onderdeel van de woonomgeving. De doelgroep is voor het spelen doorgaans aangewezen op dit groen. De meeste wijken in Oost-Gelre zijn goed voorzien van groen. Veel van het groen is aan de randen van de kernen te vinden, wat direct in relatie is met de landelijke ligging. Van de grote kernen Lichtenvoorde en Groenlo zijn de wijken grenzend aan het centrum veelal groen door parken. Zo is er in Lichtenvoorde het uitgestrekte Wentholtpark en in Groenlo het groengebied rondom de vestinggracht.

Hondenpoep vormt over het algemeen een groot probleem voor spelen. Daar waar hondenpoep ligt, kan eigenlijk de speelruimte voor een groot gedeelte afgeschreven worden. Tijdens de verschillende rondgangen met jeugdigen kwam verscheidene malen als opmerking dat er veel hondenpoep was. Veelal had dit betrekking op de trapvelden en de overige (informele) groene ruimte.

Het beleid moet erop gericht zijn om de hondenbezitters op hun verantwoordelijkheden (tot o.a. het opruimen) te wijzen. Een hond kan zeker leren waar en wanneer de behoefte te doen (hij doet het toch ook niet in huis!).

Het huidige beleid met betrekking tot het uitlaten van honden in gemeente Oost-Gelre is via de APV op de volgende manier geregeld.

#### Artikel 2.4.19 Verontreiniging door honden

1. De eigenaar of houder van een hond is verplicht ervoor te zorgen dat die hond zich niet van uitwerpselen ontdoet op een voor het publiek toegankelijke en kennelijk als zodanig ingerichte kinderspeelplaats, zandbak of speelweide.
2. De strafbaarheid wegens overtreding van het in het eerste lid gestelde gebod wordt opgeheven indien de eigenaar of houder van de hond er zorg voor draagt dat de uitwerpselen onmiddellijk worden verwijderd.
3. Burgemeester en wethouders zijn bevoegd gedeelten van de gemeente of bepaalde plaatsen aan te wijzen waar het ter voorkoming van overlast door uitwerpselen van honden, verboden is zich met een hond te begeven zonder in het bezit te zijn van hulpmiddelen ten behoeve van de verwijdering van hondenuitwerpselen.



Uitlaatstrook Groenlo.

Op deze speelplek ligt erg veel hondenpoep!  
Bron: buurtplattegrond





Daarnaast is in artikel 2.4.18 geregeld dat loslopende honden zich niet op een voor het publiek toegankelijke en kennelijk als zodanig ingerichte kinderspeelplaats, zandbak of speelweide mogen bevinden.



Spelen in het groen.

In aanvulling op dit beleid zijn er onder andere in Lichtenvoorde zogenaamde hondenstations (afvalbak met zakjes) en in Groenlo uitlaatstroken voorzien van zand te vinden. Buiten de reacties tijdens de rondgangen zijn er geen structurele klachten met betrekking tot hondenpoep in relatie tot spelen en groen.

Vaak zijn door eenvoudige aanpassingen aan het ontwerp en ingrepen in het onderhoud situaties te creëren die de bespeelbaarheid aanzienlijk vergroten. Hierbij staan variatie en toegankelijkheid voorop.

Denk eens aan hoogteverschillen in het gazon, vaker toepassen van bloemenmengsels en het gefaseerd maaien van gras. In heestervakken en blokhagen kunnen uitsparingen worden gemaakt waar kinderen en jeugdigen hun hutje kunnen hebben. Het is vaak mogelijk om hagen op verschillende hoogten te snoeien en niet recht maar golvend aan te planten, groenblijvers in bosplantsoen toe te passen enzovoorts.

Daarnaast kan door aan de groenvoorzieningen de nevenfunctie spelen te geven aan bewoners duidelijk worden gemaakt dat overal en altijd zal worden gespeeld en dat bij klachten het belang wordt afgewogen tussen de benodigde speelruimte en de andere functies van het groen. Bij het opstellen en actualiseren van groenplannen moet aandacht aan speelruimte besteed worden.

Bij het ontwerp en het onderhoud van gemeentelijk groen wordt rekening gehouden met de bespeelbaarheid.



Aanwezige (boom)hutten laten zitten als het kan, en veilig is.

#### 3.6.4.

Spelen in, op en met water

Ook, of juist water daagt kinderen, jeugdigen en soms ook jongeren uit tot spel. Bij, in of op het water spelen ze met modder, spatten ze elkaar nat, laten ze bootjes varen, wordt gevist en vlotgevaren en worden veel meer spelen verzonnen. Sommige volwassenen hebben hier misschien hun bedenkingen bij; ze voorzien vieze en natte kleren. Ook zien veel volwassenen risico's; hun kinderen lopen wellicht sneller een verkoudheid op of ze glijden uit met alle gevolgen van dien.

Toch zou het jammer zijn als deze bezwaren het spelen met water onmogelijk zouden maken. Door een juiste inrichting en een passend beheer van al dan niet formele waterspeelplekken zijn de risico's te voorkomen of te beperken. Vooral het talud, de diepte, de waterkwaliteit en de onoverzichtelijkheid van water zijn veiligheidsaspecten waarmee rekening moet worden gehouden. Door bijvoorbeeld het aanleggen van plasbermen krijgt het kind of jeugdige die het water inloopt eerst natte voeten. Hij of zij heeft dan nog de keuze om door te gaan of terug te lopen.

Hekwerken langs het water kunnen ook een schijnveiligheid geven; begeleiders zijn geneigd om minder op te letten, na jaren blijken er vaak openingen in de hekken te ontstaan, kinderen gebruiken de hekken als speelprikkel en belemmeren hulpverleners.


Dit betekent dat deze zo min mogelijk worden toegepast.



Bij het water.

Door bij het ontwerp en beheer van waterpartijen, vlonders, sloten, steigers, dammen, bruggen enzovoorts rekening te houden met zowel vaar- en schaatsroutes als het spelen met water, wordt er veel uitdagende speelruimte ontsloten.

Bij het ontwerp en onderhoud van gemeentelijk oppervlaktewater en bijbehorende voorzieningen wordt rekening gehouden met de veiligheid en bespeelbaarheid.



Of zo bij het water?



### 3.6.5. Spelen op braakliggende terreinen



Braakliggend terrein in Lichtenvoorde, fietscrossen.

Ondanks de hoge bebouwingsdichtheid liggen er soms terreinen braak in afwachting van nieuwbouw of omdat een plek even geen invulling heeft. Meestal verruigen deze terreinen en bieden zij veel avontuurlijke speelruimte voor hutten bouwen, graven, (fiets)crossen enzovoort. Er zijn in binnen de bebouwde kom van Oost-Gelre enkele braakliggende terreinen te vinden. Deze worden doorgaans gebruikt als fietscrossbaan door aanwonende kinderen en jeugd. De gemeente heeft hierbij natuurlijk wel de verplichting om te zorgen dat het niet te onveilig wordt. Daartoe zal per situatie nagegaan moeten worden op welke wijze dit mogelijk is en of het terrein in eigendom is van de gemeente. Hierbij kan gedacht worden aan een periodieke controle van het terrein, maar ook aan het organiseren via omwonenden/betrokkenen.

Braakliggende terreinen van de gemeente worden waar mogelijk als tijdelijke informele speelruimte aangewezen.

## 3.7. De formele speelruimte



Controleren van toestellen hoort er 'gewoon' bij!

De hoeveelheid formele speelruimte laat zich makkelijker kwantificeren. De laatste jaren is er door verschillende organisaties die betrokken zijn bij speelruimte intensief samengewerkt om te komen tot het opstellen van richtlijnen voor de aanleg en het onderhoud van speelvoorzieningen.

Vooraf het uitgeven van het 'Handboek Veiligheid van Speelvoorzieningen' heeft bijgedragen het vastleggen van de afstand die de doelgroep tot een speelvoorziening kan afleggen en de wenselijke oppervlakte van een speelvoorziening.

Naast dit handboek geven vooral ervaringscijfers inzicht in hoe een speelplek functioneert. Verder zijn door OBB normen gesteld voor het aantal kinderen van een bepaalde leeftijdscategorie dat binnen een actieradius woont en een speelplek zelfstandig zou moeten kunnen bereiken, zonder elkaar op de speelplek in de weg te lopen. De belangrijkste normen en richtlijnen zijn in Tabel 5 samengevat weergegeven.

### **Beleidsuitgangspunt 6. Gemeente Oost-Gelre hanteert normen voor hoeveelheid formele speelruimte.**

De oppervlakten voor de speelplekken zoals in Tabel 5 genoemd betreffen de oppervlakte van het speelterrein zelf. Daarnaast moet er nog ruimte zijn voor paden er naar toe, de omliggende beplanting, de toegangen en de omgeving.

Bij de normen voor formele speelruimte moet benadrukt worden dat jonge kinderen tot en met drie jaar niet zelfstandig, maar onder begeleiding van een ouder/verzorger op een openbare speelplek spelen.

Deze heel jonge kinderen kunnen goed gebruik maken van de speelplekken die ingericht zijn voor de kinderen tot en met vijf jaar. Het plaatsen van een speeltoestel waarop kinderen van nul tot en met drie jaar zonder begeleiding kunnen spelen, is geen verantwoordelijkheid van de gemeente.

Door het toepassen van de normen wordt invulling gegeven aan een evenredige verdeling van speelvoorzieningen over de doelgroepen en de buurten/wijken.



	LEEFTIJDSCATEGORIE		
	Kinderen 0 tot en met 5 jaar	Jeugdigen 6 tot en met 11 jaar	Jongeren 12 tot en met 18 jaar
<b>1. Relatie leeftijd, spelbereik en verzorgingsgebied</b>			
<b>Afstand tot woning</b>	100 meter	300 tot 400 meter	> 1.000 meter
<b>Niveau</b>	Straat/blok	Buurt	Wijk/stad
<b>Minuten lopen</b>	2 minuten	5 minuten	15 minuten
<b>Verzorgingsgebied</b>	3 hectare	50 hectare	300 hectare
<b>2. Aantal per speelplek</b>			
<b>Aantal woonachtig binnen actieradius</b>	15 tot 30	55 tot 70	85 tot 100
<b>3. Inrichting speelplek</b>			
<b>Oppervlakte</b>	100 tot 500 m <sup>2</sup>	500 tot 2.000 m <sup>2</sup>	1.000 tot 6.400 <sup>2</sup> m <sup>2</sup>
<b>Voorzieningen</b>	3 toestellen 3 aanleidingen bank, afvalbak	3 toestellen 4 aanleidingen	4 toestellen 4 aanleidingen
<b>Voorbeelden voor- zieningen</b>	Zandbak Huisje Wip(veer) Glijbaantje Schommel	Trapveld Klimtoestel Schommel Kabelbaan Duikelrek	Trapveld Skateboardbaan Basketbalveld Zitaanleidingen Schommel
<b>Voorbeelden aan- leidingen</b>	Betonpoefs Betonbielzen Verschillende bodemmaterialen Hoogteverschillen Bankjes	Betonpoefs Paaltjes Hoogteverschillen Bosjes (verstoppert) Zand en water	Betonpoefs Banken Muurtjes Pad of plein van glad asfalt
<b>Stimulatie en begeleiding ontwikkeling</b>	Veel variatie Veel fantasie Duidelijke grenzen Grove motoriek	Meting resultaten Groepsbesef Toename creativiteit Grotere doelgerichtheid	Informeel ontmoeting Zoekt bevestiging Sportieve krachtmeting Keuzes maken

Tabel 5 Normen formele speelruimte

### 3.8. Vormgeving formele speelruimte

#### 3.8.1. Ontwerpen en aanleggen van speelvoorzieningen



Formele speelruimte.

Het valt buiten het kader van dit speelruimteplan om alle richtlijnen voor het technisch ontwerp van een speelplek en de omgeving te beschrijven. Hiervoor wordt verwezen naar uw eigen ervaringen, inspraakresultaten en de diverse richtlijnen zoals onder andere beschreven in het 'Handboek Veiligheid van Speelgelegenheden' en de toesteldocumentatie die door de leveranciers van speelvoorzieningen bij een toestel wordt geleverd.

Enkele aspecten waarover de ontwerper zal nadenken, zijn bijvoorbeeld de functie en mogelijkheden van een toestel.

Aangeraden wordt om een gevarieerd aanbod aan speelmogelijkheden te realiseren. Zo kan bijvoorbeeld bij speelplekken voor jongeren ook eenvoudig een stang aanwezig zijn waaraan ze zich kunnen optrekken zodat jongeren gestimuleerd worden om te bewegen. Ook zal per situatie gekeken moeten worden of er verlichting op de plek aanwezig moet zijn en hoe de gewenste beschutting en openheid bereikt wordt.

<sup>2</sup> Door het toepassen van voetbalkooien in plaats van velden wordt de benodigde oppervlakte veel beperkter.





Wanneer het gras niet voldoende valdempend is wordt er zand gebruikt.

Over het algemeen bevinden de speelplekken zich in groen en zijn omringd door gras, wat verschillende speelmogelijkheden biedt. In Oost-Gelre bestaat de ondergrond van de speelplekken veelal uit gras. Bij toestellen die een veiligheidsondergrond behoeven zijn deze voorzien van een ondergrond van (val)zand. Voor de (kleine) kinderen biedt dit doorgaans een goede aanvulling op de speelmogelijkheden als vervanging van een zandbak. Slechts wanneer een speelplek zich in een stenige omgeving bevindt, is er gekozen voor het gebruik van rubbertegels.

Met het oog op de wettelijke aansprakelijkheid en onderhoudstechnische aspecten worden alleen gecertificeerde speeltoestellen aangeschaft. Bij de keuze van een type toestel dient ook goed gekeken te worden naar de toekomstige beheer- en onderhoudskosten en de afschrijvingstermijn.

Voor de ruimte en het aantal speeltoestellen dat per speelplek aanwezig moet zijn, is in Tabel 5 een aantal richtlijnen gegeven. Daarbij moet men onderscheid maken tussen de specifieke speeltoestellen en de speelprikkels. In Bijlage IV en Bijlage VII wordt meer informatie gegeven over het ontwerpen van speelplekken en aanleggen van speelprikkels.

In onderstaande subparagrafen wordt een toelichting gegeven op de bespeelbaarheid van een speelplek.

### 3.8.2.

Veiligheid en uitdaging!

De doelgroep (en hun ouders) moeten erop kunnen rekenen dat de speciaal tot spelen aangebrachte speelvoorzieningen veilig zijn. Daarmee wordt overigens niet bedoeld dat alle risico's volledig zijn uit te sluiten. Ze zijn een wezenlijk onderdeel van het spelen en horen bij het leerproces en de ontwikkeling.

De risico's dienen echter beheersbaar en herkenbaar te zijn voor de doelgroep. Dit betekent niet dat er hekken van een meter hoog geplaatst worden om te voorkomen dat kinderen de weg oprennen, maar dat gekozen wordt voor een voethek (buis op circa 30 centimeter) of speelprikkels, zoals boomstammen of een muurtje aan de kant waar de auto's rijden.

De wettelijke verplichting voor de veiligheid van speeltoestellen is in het bijzonder geregeld in het 'Besluit Veiligheid van Attractie- en Speeltoestellen' van maart 1997 en de Europese Normen (o.a. NEN-EN 1176-1 tot en met 1176-7 en 1177). In dit zogenoemde Attractiebesluit zijn de wettelijke bepalingen voor aansprakelijkheid en veiligheid vastgelegd. Indien er sprake is van een ongeval door een gebrek aan het speeltoestel of een onveilige ondergrond, dan is degene die het speeltoestel voorhanden heeft altijd als eerste aansprakelijk. Deze verantwoordelijkheid is conform en aanvullend op de risicoaansprakelijkheid die wordt omschreven in het Burgerlijk Wetboek.

Het aanbieden van onveilige speeltoestellen wordt gezien als het plegen van een onrechtmatige daad. Er is (gelukkig) nog weinig jurisprudentie rondom de aansprakelijkstelling voor speeltoestellen aanwezig. Voorsnog moet ervan worden uitgegaan dat de eigenaar van het speeltoestel als eerste aansprakelijk is.



Indien de eigendomssituatie van een speeltoestel niet via een contract of overeenkomst is vastgelegd, is de eigenaar van de ondergrond in principe de eigenaar van het toestel. De vastlegging in een contract of overeenkomst kan impliciet of expliciet zijn. De verantwoordelijkheid voor een speeltoestel dat niet in eigendom is bij de eigenaar van de ondergrond is vergelijkbaar met die voor bijvoorbeeld gebouwen die verhuurd worden of in erfpacht zijn uitgegeven.

De gemeente blijft dus verantwoordelijk voor de correcte plaatsing (volgens certificaat) van een toestel, zelfs als dit door de leverancier geplaatst zou zijn. Vervolgens is de gemeente ervoor verantwoordelijk dat het toestel blijft voldoen aan het gestelde in het bij het toestel behorende certificaat.

Degene die het toestel voorhanden heeft, moet kunnen aantonen dat alles in het werk is gesteld om de veiligheid te waarborgen. Om aan de gestelde eisen te kunnen voldoen is een aantal handelingen noodzakelijk. De inspectie van speeltoestellen en de registratie van relevante gegevens in een logboek zijn daarbij verplichte handelingen.

Wettelijke verplichting: de gemeente is gehouden het Attractiebesluit uit te voeren.

Indien een speeltoestel op gemeentelijke grond wordt geplaatst door bijvoorbeeld een particulier of speeltuinvereniging, wordt het toestel automatisch eigendom van de gemeente. De juridische term hiervoor is natrekking. De gemeente kan bij ongevallen medeaansprakelijk worden gesteld. Daarom kan de gemeente de plaatsing van toestellen door derden op gemeentelijk eigendom niet gedogen zonder dat de aansprakelijkheid goed geregeld is. Binnen Oost-Gelre liggen de speeltuinen op gemeentelijke grond. In Bijlage V is een voorbeeld contract toegevoegd, om de aansprakelijkheid en kostenverdeling te regelen.

Een mogelijkheid om deze aansprakelijkheid te regelen, is het afsluiten van een overeenkomst (opstalrecht) tussen de gemeente en de plaatser van het toestel. Voorbeelden hiervan zijn het vestigen van een opstalrecht waarbij de aansprakelijkheid bij de plaatser blijft, of het aangaan van een beheercontract waarin afspraken worden gemaakt over beheer, onderhoud en aansprakelijkheid.

### 3.8.3. Het combineren van leeftijdscategorieën

Er zijn diverse speelplekken ingericht met toestellen die geschikt zijn voor zowel kinderen als jeugdigen. Soms staan hier ook nog toestellen voor jongeren. Dit geeft vooral problemen als de ruimte te klein is. Omdat er toestellen voor jeugdigen en jongeren staan, gaan zij de plek (terecht) als de die van hen beschouwen. De toestellen voor de jongste kinderen bieden hun echter geen uitdaging meer; op een wipveer zijn ze wel uitgespeeld en ze zijn al op alle mogelijke manieren van de glijbaan afgegleden. Men kan het de jeugdigen en jongeren dan niet kwalijk nemen dat ze de aanwezige toestellen voor kinderen wel gebruiken in hun proces van grenzen verkennen; eens kijken met hoeveel ze op een wipveer kunnen.

Een ander nadeel van het combineren van leeftijdsgroepen is dat jongere jeugd mogelijk ongewenst gedrag van de oudere jeugd en jongeren overneemt.

Aan de andere kant is het combineren van leeftijdsgroepen op één speelplek zowel voor sociale als lichamelijke ontwikkeling aan te raden. Een speelplek kan immers functioneren als ontmoetingsplek voor jong en oud uit de hele buurt.



Speeltuin de paddestoel.



Plek voor kinderen en jeugd.



Het combineren van leeftijdscategorieën kan alleen dan gerealiseerd worden als er voldoende ruimte is. Daarnaast moet er binnen deze ruimte een zonering aangebracht worden, met in elke zone voor de verschillende leeftijdscategorieën de voorzieningen. Op deze wijze zullen de verschillende leeftijdsgroepen hun eigen plek en uitdagingen hebben. De jeugdigen en jongeren zullen dan wel respect hebben voor de speelplek voor de kinderen en de toestellen weinig of niet misbruiken. Voldoende ruimte en duidelijke zonering en uitdagende voorzieningen per leeftijdsgroep maken een gezamenlijke speelplek tot een succes.

Verschiede leeftijdscategorieën kunnen in zones over de speelplek verspreid worden met ieder hun eigen voorzieningen.

Voorgesteld wordt om gecombineerde speelplekken aan te leggen indien er voldoende ruimte is.

#### 3.8.4.

**Beleidsuitgangspunt 7. Bij het ontwerpen van speelplekken wordt rekening gehouden met medegebruik door de doelgroep met een beperking.**

Integratie van de doelgroep met beperkingen

Ook voor hen is het belangrijk om samen met anderen te kunnen spelen. Meestal kan door kleine aanpassingen bij het ontwerp al voorkomen worden dat een speelplek voor hen niet geschikt is. Daarbij kan gedacht worden aan de toegankelijkheid van de plek, of de keuze van een bepaald toestel.

Zo kan bijvoorbeeld overwogen worden om een netschommel toe te passen in plaats van een schommel met traditionele zitting, of een glijbaan met een breder glijvlak toe te passen, enzovoort. Een dergelijk toestel heeft zowel voor de doelgroep met als zonder een beperking grote speelwaarde. Ook over de breedte van de toegang van de speelplek zal nagedacht moeten worden.

Hiermee wordt voorkomen dat heel stigmatiserend en juist scheidend bijvoorbeeld op een plek een rolstoelschommel staat waarop alleen de kinderen met een beperking zouden kunnen en mogen spelen.

Dit betekent dus niet dat iedere speelplek en ieder speeltoestel voor alle vormen van beperking geschikt moeten zijn, maar wel dat nagedacht moet worden hoe een speelplek voor een brede doelgroep mogelijk geschikt kan zijn.

### 3.9. Samen werken aan speelruimte

Het creëren van speelruimte is een zorg van de hele gemeente; binnen de gemeentelijke organisatie moeten afdelingen hiervoor samenwerken. Maar ook andere personen en instanties hebben invloed op de inrichting van de (buiten)ruimte: bewoners, buurtverenigingen, scholen, sportverenigingen en private partijen zoals projectontwikkelaars en de woningcorporaties hebben een verantwoordelijkheid.

#### 3.9.1. De rol van een speeltuinvereniging

Er zijn negen speeltuinverenigingen in gemeente Oost-Gelre. Zij zijn als vereniging belangrijk voor de sociale cohesie in de wijk of buurt waar zij actief is. Dit geldt in grotere mate voor de kleinere kernen van Oost-Gelre, zeker wanneer de speeltuin de basisvoorziening vormt binnen de dorpskern. De speeltuin op zichzelf kan vaak een meer wijkoverstijgend karakter hebben, omdat niet alleen kinderen uit de eigen buurt en/of vereniging hier (mogen) spelen.

De verenigingen dragen zorg voor toezicht in de speeltuinen. Doordat de speeltuinen op gemeentelijke grond staan, is zij aansprakelijk bij eventuele ongevallen. Mede om deze reden is overeengekomen (zie overeenkomst in Bijlage V) dat de gemeente de veiligheidsinspecties laat uitvoeren. Vanuit deze inspecties zullen eventuele adviezen en een lijst met constateringingen aan de speeltuinvereniging geleverd worden.



Voor het onderhoud, beheer en vervanging van de toestellen in de speeltuin draagt de gemeente bij in de vorm van een subsidie van €2.500,- per vereniging. Dit bedrag volstaat voor circa 4,4 speeltoestellen. Aanvullende toestellen en voorzieningen zullen door de eigen vereniging bekostigd moeten worden.

### 3.9.2. De rol van bewoners

Ook de omwonenden van speelplekken hebben een taak in het aanbieden van speelruimte. Allereerst moeten zij accepteren dat er in de buurt en op de speelplekken gespeeld wordt. Maar zij zijn ook degenen die dagelijks langs de speelplekken lopen. In het kader van "burgerplicht" mag van bewoners verwacht worden dat ze de speelplekken niet vervuilen en dat ze ernstige gebreken en gevaren op speelplekken zien en deze ook melden aan de gemeente.

Belangrijke voorwaarde voor deze bereidheid en alertheid is betrokkenheid bij de speelplekken. Betrokkenheid kan gestimuleerd worden door de burgers en de doelgroep vanaf het begin te betrekken bij de totstandkoming van de speelplekken en bij het onderhoud van bestaande speelplekken.

Overigens blijft speelruimte een afweging van *belangen van alle partijen en van het algemeen belang*. Draagvlak betekent dus niet dat één enkel oordeel leidt tot het wel of niet uitvoeren van maatregelen.

Bij het onderhoud van toestellen in participatie wordt onderscheid gemaakt tussen voorzieningen in het *basisnetwerk* en de *secundaire* toestellen.

Bij participatieonderhoud van speelplekken in het basisnetwerk kan er, vergelijkbaar met de werkwijze bij groen in participatie, een 'beloning' tegenover staan. Bij groen in participatie wordt bijvoorbeeld beplanting toegepast die mooier, maar meer onderhoudsintensief is. Voor spelen kan gedacht worden om een beloningencatalogus op te stellen met daarin speelprikkels (zonder keuringsverplichting en inspectie) zoals betonpoefs, banken, kleurige verharding, tegels met cijfers, letters etc., knikkertegels, hinkeltegels, materiaal om hutten te bouwen of vuurtje te stoken, boomstammen, kuubje zand, enzovoort.

**Beleidsuitgangspunt 8. Door bewonersparticipatie worden burgers en de doelgroep bij speelruimte betrokken.**



Speelprikkel.

Bovenop het basisnetwerk kunnen er nog speeltoestellen staan op secundaire speelplekken. Dit zijn speelplekken in buurten waar (te) weinig kinderen (meer) wonen om aan een evenredige verdeling van voorzieningen over buurten en kinderen recht te doen. Omdat het budget voor spelen daar ingezet moet worden waar de noodzaak het grootst is, worden secundaire speeltoestellen niet langer onderhouden en vervangen.

### 3.9.3. Spelen op het schoolplein

De (speel)ruimten bij peuterspeelzalen, basisscholen en scholen voor voortgezet onderwijs met hun voorzieningen vormen vaak een belangrijk deel van de speelruimte van de jeugdigen. Voor, tijdens en na schooltijd spelen jeugdigen er, en de weg er naartoe is hun goed bekend.

**Beleidsuitgangspunt 9. Schoolpleinen die kunnen voorzien in de behoefte aan speelruimte worden in het basisnetwerk betrokken.**





Opnemen van (openbare) schoolpleinen: hieraan wordt met het beleidsuitgangspunt en in de analyse vormgegeven. Er wordt een voorstel gedaan om een schoolplein (gedeeltelijk) in het basisnetwerk te betrekken.

Het is wenselijk om daar waar nodig en mogelijk de speelruimten bij scholen te betrekken in het basisnetwerk speelvoorzieningen. Gezocht wordt naar win-winsituaties. Vooral in een buurt waar geen of weinig ruimte aanwezig is om speelplekken te realiseren, kunnen schoolpleinen een oplossing bieden. Andersom maken de scholen ook gebruik van de openbare speelplekken tijdens de pauzes.

Openbaarheid betekent niet noodzakelijk dat er geen hekken mogen staan. Gedacht moet ook worden aan sleutelbeheer door omwonenden, extra toezicht door politie, het langer openstellen van schoolpleinen enzovoort. Doel van de gemeente is het stimuleren van het zelfregulerend vermogen van de wijk.

Als een schoolterrein in het basisnetwerk wordt opgenomen, dan zullen er met het schoolbestuur duidelijke afspraken gemaakt moeten worden over de verantwoordelijkheden, het beheer, het onderhoud en de vervanging van de speeltoestellen. Dit alles is natuurlijk sterk afhankelijk van de eigendomssituatie van het schoolplein: is dit van de gemeente of privé-eigendom van de school.

Als een schoolplein niet specifiek in het basisnetwerk wordt betrokken, betekent dit niet dat het plein afgesloten moet worden, maar dat het onderhoud, het beheer en de vervanging van de toestellen niet vanuit het budget openbare speelvoorzieningen moet plaatsvinden.

#### 3.9.4. Spelen op de sportvelden

In gemeente Oost-Gelre ligt circa de helft van de zes sportcomplexen nabij de woonbuurten. De sportvelden en het groen eromheen kunnen voor het spelen van de jeugdigen en jongeren een betekenis hebben. Allereerst is daar natuurlijk de ruimte om met een groep(je) vrienden een wedstrijdje te spelen op de velden. Daarnaast bieden de grasvlakten ook de ruimte om te vliegeren, een boemerang uit te proberen of om een zweefvliegtuigje te laten vliegen.

Aanbevolen wordt om sportcomplexen en de omliggende groenstroken die kunnen voorzien in de behoefte aan informele speelruimte in overleg met de vereniging bespeelbaar te maken.

Daarvoor moeten de velden wel opengesteld zijn voor het gebruik buiten de trainings- en wedstrijduren. Aan de andere kant moet de speeldruk (met name op de goals) in evenwicht zijn met het herstellend vermogen van het gras.

Verder moet er aandacht zijn voor vandalisme; indien het medegebruik van sportvelden leidt tot schade aan gebouwen zal een heroverweging gemaakt kunnen worden. Aan de hand van de analyse van de speelruimte worden enkele voorstellen gedaan om in het bijzonder de informele bespeelbaarheid van het groen rondom de sportvelden te verbeteren.

#### 3.9.5. Samen met de wooncorporatie en projectontwikkelaar

In Oost-Gelre is de wooncorporatie "Prowonen" actief. Indien een woningcorporatie of projectontwikkelaar en de gemeente zich gezamenlijk kunnen inzetten voor de hoeveelheid speelruimte in de buurten waar de corporatie of ontwikkelaar actief is, zal dit ten eerste de doelgroep ten goede komen. Daarnaast kan het basisnetwerk speelvoorzieningen door afstemming en wederzijdse overdracht van kennis nog beter en eventueel uitgebreider aansluiten op de specifieke situatie. Op deze wijze kunnen er aantrekkelijker en hoogwaardiger buurten worden gerealiseerd.

**Beleidsuitgangspunt 10. Waar mogelijk wordt de behoefte aan speelruimte samen met de woningbouwvereniging en projectontwikkelaar ingevuld.**





De beleidsuitgangspunten uit dit speelruimteplan moeten in een Programma van Eisen voor het ontwikkelen van (woon)gebieden zijn opgenomen.

### 3.9.6. De taakverdeling bij de gemeente

De gemeente is verantwoordelijk voor het speelruimtebeleid voor zowel kinderen, jeugd en jongeren en draagt zorg voor tijdige evaluatie van dit beleid. Dit betekent dat er initiatief genomen moet worden voor de uitvoering van de beleidsuitgangspunten en de realisatie van het basisnetwerk aan speelvoorzieningen. Daarbij dient er afstemming plaats te (blijven) vinden van de realisatiekosten en de jaarlijkse budgetten, zodat er passend beheer, onderhoud en vervanging van het basisnetwerk kan plaatsvinden door dit zelf uit te voeren of uit te besteden.

De gemeente is ook verantwoordelijk voor het stimuleren van activiteiten die het buitenspelen bevorderen. Zo wordt het buitenspelen bevorderd door bijvoorbeeld het promoten van en meewerken aan de landelijke 'Straatspeeldag' (Stichting Kinderen Voorrang), het stimuleren van sport, het meewerken aan de organisatie van de huttenbouwweek enzovoorts.

Op dit moment wordt er nog niets actief georganiseerd door de gemeente; het initiatief ligt op dit moment bij de speeltuinverenigingen. Uit de rondgang kwam dit ook naar voren als iets wat niet gebeurde vanuit de gemeente maar vanuit scouting of sportvereniging. De speeltuinverenigingen verzorgden meestal een spelmiddag aan het begin van 'het seizoen'.

Aanbevolen wordt om na te gaan of alle betrokken afdelingen op de hoogte zijn van hun verantwoordelijkheden in het kader van dit speelruimtebeleid.

Om te bereiken dat speelruimte in het beleid van alle afdelingen een plaats krijgt en houdt, wordt voorgesteld om in alle beleidsnotities over de openbare ruimte een speelparagraaf op te nemen.

In de toelichting op het besluitenformulier moet een paragraaf worden opgenomen over of en hoe het voorgestelde beleid invloed heeft op de bespeelbaarheid van de openbare ruimte.

## 3.10. Vooruitzien in speelruimte

### 3.10.1. Structuur van speelplekken

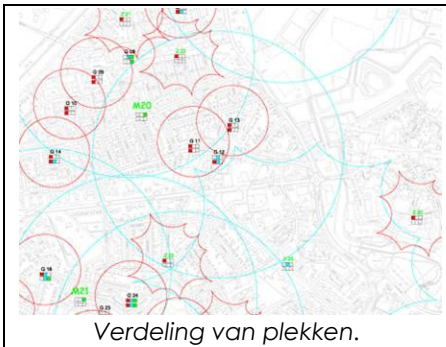
In Tabel 5 worden normen gegeven voor het aantal kinderen in de verschillende leeftijdscategorieën dat binnen een actieradius moet wonen voordat er een speelplek gerealiseerd dient te worden.

Meestal wonen in nieuwe buurten veel kinderen en neemt dit aantal in de loop der jaren af. De speelplekken voor deze leeftijdsgroep dienen dan ook om de vijf jaar geëvalueerd te worden op kinderaantal. In veel buurten vindt na circa 25 jaar wel weer een verjonging plaats, maar de zeer hoge kinderaantallen per buurt komen dan meestal niet meer voor. Zelden wonen er in een buurt die ouder is dan 20 jaar meer dan 25 kinderen binnen een actieradius van een speelplek.

"In Aalten is wel een huttenbouwweek maar hier niet"  
Bron: rondgang

**Beleidsuitgangspunt 11. Door middel van een speelparagraaf wordt bij elk nieuw beleid de invloed op de speelruimte aangegeven.**





Verdeling van plekken.

Concreet betekent dit in veel gevallen dat in een nieuwbouwwijk waar veel kinderen (komen te) wonen eerst drie tot vijf speelplekken met overlappende actieradius nodig zijn. Na verloop van tijd kan de meest centrale plek als basisvoorziening dienen. Deze centrale plek moet dan ook voor de hele buurt bereikbaar en zichtbaar zijn en mag groter dan de andere zijn. De overige vier speelplekken kunnen meer gericht zijn op de direct aanwonende kinderen. De ervaring leert dat een speelplek voor kinderen ongeveer even lang noodzakelijk is als de levensduur van de meeste toestellen.

Doordat de jeugdigen en jongeren vanuit een grotere omgeving (buurt/wijk) gebruikmaken van één of enkele speelplekken, varieert het aantal kinderen dat binnen de actieradius woont veel minder. Uit onderzoek en ervaring blijkt dat er rond een centraal gelegen, goed functionerende speelplek voor deze leeftijdscategorieën vrijwel nooit te weinig jeugdigen of jongeren wonen, zelfs niet in de loop van 25 jaar. Dit betekent dat voor de jeugdigen en voor de jongeren over het algemeen duurzame speelplekken verspreid over de buurten aangelegd kunnen worden.

Het is belangrijk hiervoor een goede, permanente structuur neer te leggen, omdat deze plekken groter, uitdagend en aantrekkelijk moeten zijn. De normen in Tabel 4 en Tabel 5 bieden daarvoor de uitgangspunten.

### 3.10.2. Stedenbouwkundige plannen

In stedenbouwkundige plannen wordt het gebruik van de ruimte grotendeels vastgelegd. Het blijkt dat als er in de stedenbouwkundige plannen onvoldoende rekening is gehouden met de noodzaak van speelruimte, er in de toekomst problemen te verwachten zijn. Zo komt het regelmatig voor dat ergens een speelplek noodzakelijk is, maar het bestemmingsplan dit niet toestaat en een enkeling de realisatie ervan kan tegenhouden.

Ook is er een duidelijke relatie tussen het ontbreken van sport- en ontmoetingsvoorzieningen voor de jongeren en de overlast en het vandalisme in een wijk. Dit is ook eenvoudig te verklaren uit het feit dat de jongeren dan wel aangewezen zijn op de speelplekjes voor de kinderen, ze niet naar hun eigen plek te verwijzen zijn en ze het gevoel hebben dat er "niets voor hen gedaan wordt".

Het is dus zeer belangrijk dat in het Programma van Eisen voor het opstellen van stedenbouwkundige en bestemmingsplannen de normen voor speelruimte c.q. het speelruimtebeleid worden opgenomen.

Een bestemmingsplan heeft sterke invloed op de soort en hoeveelheid speelruimte. Er moet in een bestemmingsplan voldoende beleidsvrijheid zijn om op nieuwe ontwikkelingen en behoeften in te springen zonder dat hiervoor het plan moet worden aangepast. Dit betekent dat de voorschriften voor openbare ruimte zodanig zijn opgesteld dat er voor het realiseren van een nieuwe speelplek geen bestemmingswijziging nodig is.

**Beleidsuitgangspunt 12.**  
**Toekomstige (bestemmings)-**  
**plannen worden getoetst aan**  
**de normen voor speelruimte.**





(in)Formele speelvoorziening.

Daarnaast kunnen in bestemmingsplannen eventueel locaties aangegeven worden die potentie hebben om als speelplek te worden ingericht. Zeker de grotere speelplekken voor jeugdigen en jongeren zijn duurzaam op een locatie die meer ruimte heeft en centraal ligt in de buurt.

Voor speel-, sport- en ontmoetingsplekken is het van belang om te voorkomen dat aan de hand van bestemmingsplanvoorschriften de aanleg hiervan wordt bemoeilijkt.

Voorgesteld wordt om in de toelichting op bestemmingsplannen voor woonwijken het te verwachten kinderaantal in de verschillende leeftijdscategorieën voor de komende twintig jaar aan te geven. Daarbij moet dan vermeld worden hoe invulling wordt gegeven aan de normen zoals in voorliggend speelruimteplan zijn vastgesteld.

In een nieuwe woonbuurt is nog niet altijd de doelgroep (in het bijzonder de jongeren) aanwezig die gebruik zal gaan maken van de speelplekken. In veel gevallen is het echter wenselijk om de speelplekken wel aan te leggen zodat men al weet waar men aan toe is als mensen in de buurt komen wonen.

Indien gekozen wordt om de potentiële speelplekken niet gelijk te realiseren moet de ruimte in ieder geval wel gereserveerd blijven voor spelen.

Dergelijke plekken kunnen dan goed als informele speelplek dienen, zeker als er hoogteverschillen aangebracht zijn, er speelprikkels aanwezig zijn en er passend onderhoud wordt uitgevoerd.

### 3.11. De zorg voor speelvoorzieningen

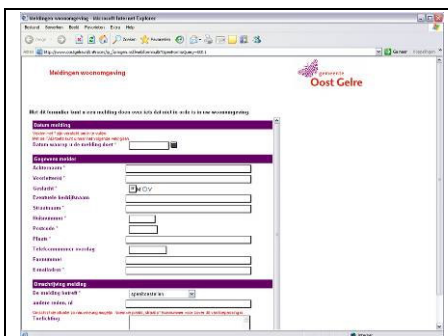
In Bijlage II is een overzicht gegeven van het aantal en de waarde van de huidige speeltoestellen. Hierbij zijn ook de jaarlijkse kosten voor het onderhoud, de vervanging en het beheer opgenomen.

#### 3.11.1. Klachtafhandeling en ideeën

**Beleidsuitgangspunt 13. Bij klachten inzake onveilige en onwenselijke situaties worden binnen 3 dagen passende maatregelen genomen.**

De gemeente kan niet altijd en overal zijn. De omwonenden en gebruikers van de speelplekken hebben ook een verantwoordelijkheid om gevaarlijke en onwenselijke zaken op speelplekken en aan speeltoestellen te melden. In gemeente Oost-Gelre kunnen bewoners hun meldingen, klachten en ideeën indienen via de gemeentelijke website of door het bellen van een speciaal ingesteld telefoonnummer.

Een snelle klachtafhandeling is van groot belang voor het veilig houden van in het bijzonder de speeltoestellen. De meldingen en klachten worden verzameld in het klantencontactstelsel, van waaruit ze verder worden geleid naar de betrokken medewerker. Binnen de gemeente worden de klachten zo snel mogelijk opgelost, afhankelijk van de urgentie duurt dit één of enkele dagen.



Meldingen en klachten via de gemeentelijke website



- 3.11.2. Het onderhouden en beheren van speelvoorzieningen  
Nadat er speelvoorzieningen gerealiseerd zijn, zal er voldoende budget beschikbaar moeten zijn om de speeltoestellen en de inrichting van de speelruimte te beheren, te onderhouden en op termijn te vervangen.

Het onderhoud bestaat uit de werkzaamheden die aan het toestel en de omgeving uitgevoerd moeten worden, inclusief de inspecties die door de onderhoudsmedewerkers worden uitgevoerd.

Het beheer bestaat uit de overige werkzaamheden die uitgevoerd moeten worden om de speelvoorzieningen in stand te houden, zoals aansturing van onderhoud, opstellen en uitvoeren van het speelruimtebeleid, inspraak enzovoort. Deze werkzaamheden worden doorgaans op kantoor uitgevoerd.

Door het uitvoeren van het onderhoud op het niveau 'goed', kan uitgegaan worden van een levensduur die iets boven het gemiddelde ligt. Daardoor is het jaarlijks budget dat noodzakelijk is om de toestellen te vervangen ook lager.

Gezien de samenstelling van het huidige speeltoestellenbestand kan met het onderhoudsniveau 'schoon, heel, veilig' een goede balans tussen onderhouds- en vervangingskosten bereikt worden.

Bij de keuze van een type toestel dient ook goed gekeken te worden naar de toekomstige beheer- en onderhoudskosten en de afschrijvingstermijn.

In verband met veiligheidseisen en garantiebepalingen van de leveranciers, worden voor vervanging van onderdelen zoveel mogelijk originele onderdelen gebruikt of onderdelen die een hogere kwaliteit voor de veiligheid hebben.

In Bijlage II 'Aantal en kosten speeltoestellen' wordt een overzicht gegeven van de onderhoudskosten voor de verschillende typen speelvoorzieningen. In de berekening van deze normen voor de jaarlijkse onderhoudskosten is uitgegaan van het hoogste onderhoudsniveau. In een ideale situatie betekent dit onder andere dat de speeltoestellen altijd optimaal in de verf zitten, er altijd proper uitzien, in perfecte technische staat verkeren en dat te allen tijde graffiti verwijderd is. Voor een gemeente is het echter voldoende en meer realistisch om het onderhoud van de speeltoestellen op een lager niveau uit te voeren. De ondergrens daarbij is het acceptatieniveau waarbij een toestel blijft voldoen aan de veiligheidsnormen en aan de eisen van algemene welstand.

Ter vergelijking is in Bijlage II per toestel het optimale niveau weergegeven en wordt onder de totaalstelling het voor gemeente Oost-Gelre gekozen onderhoudsniveau van 75% weergegeven. Ook in de overige financiële tabellen van het speelruimteplan wordt dit onderhoudsniveau aangehouden.

- 3.11.3. Het vervangen van speelvoorzieningen  
In gemeente Oost-Gelre is de gemiddelde levensduur 12 jaar voor alle huidige speeltoestellen. Veel speeltoestellen hebben volgens ervaringscijfers een technische levensduur van tussen de acht en twintig jaar. Daarbij is uiteraard geen rekening gehouden met vandalisme, wel met slijtage door intensief gebruik en eventuele speelschade. In de normtabel in Bijlage II is een meer specifieke verdeling voor de vervanging per toestel te vinden.

**Beleidsuitgangspunt 14. Het onderhoud van de speelvoorzieningen in gemeente Oost-Gelre wordt op het niveau „schoon, heel, veilig” uitgevoerd.**



**Beleidsuitgangspunt 15. De speelvoorzieningen worden vervangen aan de hand van een flexibel vervangings-schema.**

Om een goed vervangingsbeleid te kunnen voeren is een flexibel vervangingsschema noodzakelijk. In principe wordt een toestel vervangen nadat de afschrijvingstermijn is verstreken. Het moment van de daadwerkelijke vervanging van een toestel wordt mede bepaald door de staat van het toestel. Wanneer blijkt dat een toestel na de gestelde afschrijvingstermijn nog een of meer jaren veilig kan functioneren, kan de vervanging worden uitgesteld. Indien blijkt dat een toestel voor de gestelde afschrijvingstermijn niet meer veilig is of de onderhoudskosten te hoog worden, bijvoorbeeld door vandalisme, dan moet de vervanging vervroegd worden uitgevoerd (flexibele vervanging).

Bij de keuze van het type toestel wordt uitgegaan van de doelgroep van de betrokken speelplek, waarbij de wenselijke speelmogelijkheden, de benodigde speelfuncties en de actuele bevolkingssamenstelling van de buurt in ogenschouw worden genomen. Dit kan ook betekenen dat de herinvestering op een andere speelplek in de gemeente plaatsvindt.

Het is daarbij belangrijk dat bij vervanging van speeltoestellen in principe toestellen worden geplaatst met minimaal eenzelfde vervangingswaarde. Met eenzelfde vervangingswaarde wordt bedoeld de geïndexeerde financiële vervangingswaarde. Dit betekent overigens niet dat er eenzelfde type toestel moet worden geplaatst.

Integendeel, het kan voorkomen dat de veiligheidsruimte van een toestel zo groot is, dat het toestel niet op de speelplek past en dus voor een ander toestel gekozen moet worden. Het kan zelfs voorkomen dat meerdere toestellen vervangen worden door één ander toestel voor een geheel andere leeftijdscategorie op een andere locatie, zodat invulling gegeven kan worden aan de voorstellen uit de analyse van dit speelruimteplan. Kern is dat de totale waarde van de toestellen in gemeente Oost-Gelre niet moet stijgen zonder dat er voldoende onderhouds-, beheer- en vervangingsbudgetten beschikbaar zijn.

#### 3.11.4. De benodigde budgetten

Bij het vaststellen van de budgetten voor aanleg, onderhoud, beheer en vervanging van speelvoorzieningen zal er gezocht moeten worden naar de juiste onderlinge verhouding tussen deze posten. Indien dit niet het geval is, zullen bijvoorbeeld door de aanleg van nieuwe speelplekken de onderhoudskosten steeds verder stijgen, zonder dat daarvoor budget aanwezig is en dus de staat van onderhoud en de veiligheid afneemt. De onderhouds-, beheer- en vervangingsbudgetten moeten daarom aangepast worden nadat er extra of duurdere speeltoestellen zijn geplaatst of speeltoestellen zijn verwijderd.

Bij de aanleg van nieuwe speelplekken binnen uit- of inbreidingsbuurten worden de benodigde financiële middelen beschikbaar gesteld voor zowel de realisatiekosten (eenmalig) als voor de structurele kosten. De hoogte van het budget wordt bepaald op basis van werkelijke kosten, inclusief voorbereidings- en inspraakkosten.

Het budget voor het onderhoud van de speelvoorzieningen wordt gebaseerd op het gekozen onderhoudsniveau (zie paragraaf 3.11.2). De speeltoestellen kunnen daarbij in een goede staat worden gehouden.



De hoogte van het beheerbudget wordt gebaseerd op de totale vervangingswaarde van de speelvoorzieningen. In de huidige situatie wordt het beheerpercentage geschat op 3,4% van de vervangingswaarde. Dit ligt iets hoger dan het landelijk gemiddelde doordat er in gemeente Oost-Gelre meer afstemming plaatsvindt in het kader van participatie.

Omdat de investeringen in speelvoorzieningen jaarlijks variëren en de afschrijvingstermijnen van de verschillende typen toestellen niet gelijk zijn, variëren de werkelijke kosten voor vervanging per jaar.

Aan de hand van de afschrijvingstermijn, het plaatsingsjaar en de vervangingswaarde kunnen voor de komende jaren de benodigde budgetten worden bepaald. De budgetten die noodzakelijk zijn voor het aanbieden van openbare speelruimte moeten jaarlijks worden geïndexeerd.

Zie verder de analyse van de financiële aspecten hoofdstuk 14.

### **3.12. Periode en evaluatie speelruimtebeleid**

**Beleidsuitgangspunt 16. Dit speelruimteplan wordt vastgesteld voor een periode van tien jaar en na vijf jaar geëvalueerd.**

Het voorliggend speelruimteplan geeft het beleid weer voor de wijze waarop men de komende tien jaar met de speelruimte in het openbare gebied dient om te gaan. De gemeente is in beweging. Daarom zal na vijf jaar een evaluatie van het voorliggend speelruimtebeleid en de voortgang van de uitwerking plaatsvinden. Tegelijkertijd zullen opnieuw de demografische gegevens en de aanwezige speelruimte per wijk of buurt conform de werkwijze van dit plan tegen elkaar worden afgezet.





**DEEL II ANALYSE PER WIJK**

# **Buitenspelen, ja leuk!**

## **Speelruimteplan**

### **gemeente Oost-Gelre**

**BELEIDSPLAN voor en ANALYSE van SPEELRUIMTE**





## 4. LEESWIJZER ANALYSE SPEELRUIMTE

*In dit hoofdstuk worden de geformuleerde beleidspunten vertaald naar de situatie in de verschillende wijken en buurten van de gemeente. Er wordt geanalyseerd hoeveel informele en formele speelruimte er is (huidige situatie) en hoeveel dit moet zijn voor een evenredige verdeling van speelruimte en -voorzieningen over de doelgroep en de buurten/wijken (basisvoorziening).*

*In Bijlage IV staan tabellen met daarin de maatregelen die voor het realiseren van dit basisnetwerk nodig zijn.*

### 4.1. Bij het lezen van de analyse

Aangeraden wordt om bij het lezen van de analyse de tekening uit Bijlage IX en de tabel met speelplekken uit Bijlage IV van de betreffende buurt erbij te houden.

Regelmatig wordt een gebied aangeduid met straatnamen. Het is daarom handig om tijdens het lezen een straatnamenkaart bij de hand te houden.

In de analysetekst staan de speelpleknummers tussen haakjes [\*\*.\*\*]. Dit zijn de nummers van de huidige speelplekken. Deze corresponderen met de speelpleknummers op de tekeningen. Daarnaast staan er aanduidingen als [Z \*\*.\*\*] in de tekst. Dit zijn de nieuwe plekken/zoekgebieden.

Verder zijn met [M \*\*.\*\*] de voorgestelde maatregelen ter verbetering van de informele speelruimte aangeduid.

### 4.2. Leeftijden en termen

In de tekst wordt gesproken over drie leeftijdscategorieën zoals ook beschreven in het beleidsplan:

kinderen	=	van 0 tot en met 5 jaar
jeugd	=	van 6 tot en met 11 jaar
jongeren	=	van 12 tot en met 18 jaar
doelgroep	=	van 0 tot en met 18 jaar

In de analyse wordt bij de informele ontmoetingsmogelijkheden voor jongeren onderscheid gemaakt in verschillende categorieën. Zie Bijlage VI voor een uitvoerige beschrijving hiervan.

Whats-Upplek = kleinere plek voor 5 tot 10 jongeren die bij elkaar komen en bijpraten;

Stay-Aroundplek = plek waar jongeren echt afspreken en zitten te praten of ander activiteiten doen;

No-Problemplek = plek ver buiten de bebouwde omgeving zodat hier geen overlast voor omwonenden te verwachten is.

### 4.3. Onderverdeling wijken en buurten

Bij het opstellen van de analyse is zoveel mogelijk rekening gehouden met de buurtindeling en naamgeving zoals die in gemeente Oost-Gelre gehanteerd (gaan) worden.

De buurtnamen sluiten aan bij de statistische onderverdeling en worden ook gebruikt op bijvoorbeeld de internetpagina van gemeente Oost-Gelre.

De wijknamen en onderverdeling komen uit de beheergegevens van de speelplekken.

Voor de doelgroep kunnen grenzen overigens heel anders liggen; naast harde grenzen zoals wegen en watergangen, zijn ook sociale of gevoelsmatige en andere moeilijk te definiëren barrières belangrijk. Door de rondgangen met de jeugd is een beeld van deze grenzen verkregen. Door bovengenoemde indeling is het mogelijk dat enkele, in de analyse gehanteerde grenzen iets anders lopen dan verwacht.



Soms is het nodig om de buurten te beschrijven in kleinere blokken. Deze zogenaemde speelbuurten ontstaan doordat de ruimtelijke opbouw verschilt, er een drukke weg of spoorlijn ligt of er een sociale barrière is. Dit zijn vaak grenzen die door ouders ook als fysieke grenzen meegegeven worden aan de kinderen en jeugdigen bij het zelfstandig spelen. De kinderen tot en met 8 jaar moeten vaak binnen deze buurtjes blijven.

#### 4.4. Opbouw teksten

De analyse is opgesteld aan de hand van de normen uit Tabel 4 en Tabel 5. Aan de hand van de hoeveelheid informele ruimte en de exacte verdeling van de doelgroep over de buurt worden de normen voor formele speelruimte toegepast.

Zo wordt gekeken hoeveel jeugdigen binnen de actieradius van een speelplek moeten wonen, wil deze plek gerechtvaardigd zijn. Daarnaast wordt gekeken naar de gebieden waar veel kinderen, jeugdigen en jongeren wonen, maar geen speelplek aanwezig is.

Per wijk en buurt wordt zonedig eerst aangegeven welke bijzonderheden van belang kunnen zijn bij de analyse.

Doordat iedere buurt een eigen opbouw heeft en de plekken voor de verschillende leeftijden nauw met elkaar verweven zijn, is er in enkele gevallen voor gekozen om de analyse volgens een andere indeling te schrijven.

##### 4.4.1. Tekstwolken naast de tekst



Tekstwolken.  
bron

In de linkerkantlijn staan tekstwolken. In deze wolken staan opmerkingen die de doelgroep maakte tijdens de rondgangen, op de buurtplattegronden en de enquêteformulieren. Ook zijn dit reacties uit de vragenformulieren, de inloopavond, klachtenmeldingsformulieren van afgelopen jaar en reacties die naar aanleiding van de oproep in het Witte Weekblad zijn ontvangen of relevante opmerkingen van anderen.

De wolkjes hebben betrekking op de buurt, speelplek en/of het aspect dat daarnaast wordt beschreven.

#### 4.5. Secundaire speelplekken

In de analyse worden plekken aangeduid als secundair. Secundair betekent dat de speelplek of een aantal speeltoestellen op een speelplek geen functie (meer) heeft in het basisnetwerk speelvoorzieningen.

In relatie met het participatiebeleid moet er een keuze gemaakt worden ten aanzien van de wijze en snelheid waarmee de secundaire speeltoestellen en -plekken opgeheven worden.

Indien de toestellen via participatie kunnen worden onderhouden, kunnen ze blijven staan totdat ze aan vervanging toe zijn.

Als er echter geen vrijwilligers zijn om de secundaire toestellen te onderhouden, zullen ze opgeheven moeten worden, c.q. ergens anders herplaatst worden om invulling te geven aan het basisnetwerk. Een voordeel van het langzaam verwijderen van speeltoestellen is dat deze langer ter beschikking van de doelgroep blijven.

Een nadeel is dat één of een enkel toestel dat niet uitgebreid onderhouden wordt een negatieve invloed kan hebben op het aanzicht van de openbare ruimte. Daarnaast is het in één keer verwijderen van de secundaire toestellen organisatorisch eenvoudiger en voorkomt dit dat er iedere keer opnieuw uitleg moet worden gegeven. Voorgesteld wordt om de secundaire speeltoestellen die niet onder participatie vallen op kort termijn (in één tot enkele jaren) te verwijderen.



Wanneer de toestellen door het secundair worden van een plek verwijderd worden, is het erg belangrijk dat er een bespeelbare ruimte achterblijft die niet wordt gebruikt voor parkeren, siergroen of om honden uit te laten. Zeker in de buurten met een hoge kinderdichtheid is het van belang dat deze ruimten als informele speelruimte beschikbaar blijven. Ook moet indien van toepassing de locatie in het bestemmingsplan als speelplek aangewezen blijven om bij een toename van de doelgroep weer als speelplek ingericht te kunnen worden. Als dit in de voorlichting benadrukt wordt, zullen er bovendien minder bezwaren gemaakt worden bij het opheffen van een plek.



## 5. SPELEN IN LICHTENVOORDE

Bij het beschrijven van de speelruimte in Lichtenvoorde is gebruikgemaakt van de aanwezige wijkindeling. De volgorde van de wijken is volgens de nummering zoals deze gehanteerd wordt door de gemeente.

### 5.1. Speelruimte in 't Zand

#### 5.1.1. Kinderen in 't Zand

Ruim 65 kinderen wonen in 't Zand. Een belangrijk deel van de informele speelruimte vinden de kinderen in de privétuinen. Deze zijn door de stijl van bebouwing redelijk groot. De straten en trottoirs bieden een goede aanvulling op de informele speelruimte. Het groen ligt doorgaans verder van de huizen en is hierdoor minder bruikbaar voor kinderen.

In de wijk is een speeltuin aanwezig aan de Beethovenstraat [S08] waar zich voorzieningen voor kinderen en jeugdigen bevinden. Binnen de afstandscirkel van de speeltuin wonen 10 kinderen, wat onder de norm is. De speeltuin heeft echter een wijkoverstijgende functie en zal in die hoedanigheid behouden moeten blijven. Een tweede speelplek ligt aan de Willem Pijperstraat [L06]. Binnen de afstandscirkel wonen bijna 20 kinderen; deze plek dient te blijven en liefst uitgebreid te worden. Het advies is om een derde speelplek aan te leggen in het zuidelijke deel van de wijk [Z01]. Een mogelijke locatie zou in de buurt van de Diepenbrockstraat/Brahmsstraat moeten liggen. Hier wonen circa 25 kinderen relatief dicht bij elkaar. Op deze manier is er een goede verdeling van plekken in de wijk, aangevuld met de uitgebreide speeltuin.



Buurtplattegrond st. Jozefschool.

#### 5.1.2. Jeugdigen in 't Zand

Er wonen bijna 70 jeugdigen in 't Zand. Zij vinden hun informele speelruimte in de privétuinen, aangevuld met de beschikbare ruimte in het openbaar gebied. Veel van de straten bieden mogelijkheden tot straatspel. Aan de noordrand van de wijk bevindt zich een groot stuk groen waarin de jeugdigen kunnen struinen of hutten bouwen.

Er zijn drie formele speelplekken met voorzieningen voor jeugdigen in de wijk. Na aanpassing van speelplek [L06] blijven de speeltuin [S08] en het trapveld aan de Vivaldistraat [L07] over voor de jeugdigen. De speeltuin delen ze met kinderen en het trapveld met jongeren. Gezien het aantal jeugdigen in de wijk zijn deze twee voorzieningen voldoende. Wel verdient het trapveld enige aanpassingen die naar voren kwamen tijdens de rondgang.

Bij het trapveld [L07] willen we graag een hangplek voor meiden.  
Bron: rondgang

#### 5.1.3. Jongeren in 't Zand

Bijna 75 jongeren wonen in 't Zand. Door de wijk vinden zij meerdere mogelijkheden om elkaar informeel te ontmoeten. Er zijn veel ruime straathoeken, enkele pleintjes en (achter)paden die ontmoetingen mogelijk maken.

Gezien het aantal jongeren en de normen is een formele plek niet noodzakelijk. Het aanwezige trapveld [L07] biedt voldoende mogelijkheden. Wel is het advies om, als aanvulling op het trapveld, verspreid door de wijk enkele informele plekken aan te leggen [M01] waar jongeren elkaar kunnen ontmoeten of afspreken.



Rondgang in de buurt.



## 5.2. Speelruimte in Schatberg

### 5.2.1. Kinderen in Schatberg

In Schatberg wonen ruim 65 kinderen. Veel van de privétuinen bieden voor kinderen een groot deel van de informele speelruimte. De tuinen zijn door het flink aantal vrijstaande huizen redelijk groot. In de straten vinden kinderen een goede aanvulling op de informele speelruimte. Er zijn veel ruime straten met een groenstrook naast de weg. Veel van de straten hebben wel een doorgaand karakter, waardoor spelen op straat in mindere mate van toepassing is voor kinderen.

In de wijk zijn twee formele speelplekken met voorzieningen voor kinderen. Plek Schubertstraat [L09] en Zuivelstraat [L10] bieden speel mogelijkheden voor kinderen en jeugdigen. Binnen de afstandscirkel van plek [L09] wonen ruim 15 kinderen, zodat de norm voor deze plek gehaald wordt. Deze plek zou meer voor kinderen ingericht moeten worden. Bij plek [L10] ligt het kinderaantal op nul binnen de afstandscirkel; deze plek heeft voor kinderen geen functie meer. De overige kinderen wonen meer verspreid zodat de norm voor een plek moeilijk gehaald wordt. Daarom gaat de plek [L09] fungeren als basisvoorziening voor de wijk. In aanvulling op deze plek zouden er verspreid door de wijk speelprikkels moeten worden aangebracht [M02].



Verharding als speelprinkel.

### 5.2.2. Jeugdigen in Schatberg

Bijna 100 jeugdigen wonen er in wijk Schatberg. De informele speelruimte vinden zij hoofdzakelijk in het openbaar gebied. Een gedeelte van de straten in de wijk biedt mogelijkheden tot straatspel. In verschillende straten is groen aanwezig, maar dit is in beperkte mate geschikt voor spelen. Wel zijn er grotere groenoppervlakken zoals aan de Verdijkstraat. De privétuinen bieden hierop een aanvulling.

Na de inrichting van plek [L09] voor kinderen blijft er in de wijk nog één formele speelplek over voor de jeugd. Deze plek [L10] zal alleen voor de jeugdigen worden ingericht met een trapveld en enkele voorzieningen. Daarnaast kunnen zij mede gebruikmaken van het trapveld aan de Delstraat [L08].

Door het ontbreken van netten in de doelen kun je moeilijk zien of het raak is.  
Bron: rondgang

### 5.2.3. Jongeren in Schatberg

In Schatberg wonen ruim 100 jongeren. Zij vinden verspreid door de wijk meerdere locaties om elkaar informeel te ontmoeten. Er zijn veel ruime straathoeken en enkele pleintjes te vinden in de wijk. Aan de rand van de wijk bevindt zich een sportpark waar zij elkaar kunnen ontmoeten en ook gebruik kunnen maken van de voorzieningen.

Als formele plek is er aan de Delstraat een trapveld [L08] waar ze kunnen voetballen. Deze plek verdient wel enige uitbreiding met voorzieningen voor jongeren. In aanvulling op het voorzieningenniveau zouden er verspreid door de wijk nog enkele informele plekken aangelegd moeten worden [M03].



Informele jongerenplek.

## 5.3. Speelruimte in Den Esch

### 5.3.1. Kinderen in Den Esch

Bijna 20 kinderen wonen er in Den Esch. In de privétuinen is een groot deel informele speelruimte aanwezig. Door de verkeersluwe straten biedt het openbaar gebied een ruime aanvulling op de informele speelruimte. Deze is dan ook ruim voldoende.

De formele speelplek Hofesch [L30] biedt voorzieningen voor kinderen. Binnen de afstandscirkel wonen ruim 10 kinderen, wat net onder de norm is. Door de ligging in de wijk wordt de plek als basisvoorziening voor de wijk aangewezen en kan deze in zijn huidige vorm blijven bestaan.



### 5.3.2. Jeugdigen in Den Esch



Er wonen bijna 20 jeugdigen in Den Esch. Er is ruim voldoende informele speelruimte te vinden in de wijk. De straten zijn doodlopend zodat straatspel goed mogelijk is. In en rondom de wijk bevindt zich veel groen waarin hutten gebouwd kunnen worden of gestruind kan worden.

Aan het Switbertushof bevindt zich een formele speelplek [L31] voor de jeugd. De norm voor een speelplek wordt in deze wijk niet gehaald. Dit in combinatie met de aanwezige informele ruimte maakt dat deze plek als secundair kan worden aangewezen. De jeugd kan nog mede gebruikmaken van het sportpark aan de rand van de wijk.

### 5.3.3. Jongeren in Den Esch

Ruim 20 jongeren wonen er in Den Esch. Net als bij de jeugd biedt de openbare ruimte voldoende mogelijkheden voor informele ontmoetingen. Daarnaast is medegebruik van het sportpark aan de rand van de wijk mogelijk. Het aantal jongeren is ver onder de norm dus is een formele plek niet noodzakelijk. Zeker gezien de informele ruimte is een formele plek geen noodzaak.

## 5.4. Speelruimte in Hooiland

### 5.4.1. Kinderen in Hooiland

Er wonen meer dan 160 kinderen in Hooiland. De informele speelruimte in de privétuinen is verschillend van omvang. Door het grotere aandeel rijtjeswoningen in de zuidelijke helft van de wijk zijn hier de tuinen kleiner. In het openbaar gebied is de informele ruimte goed te noemen, zeker daar waar de straten doodlopend zijn is spelen op of bij straat mogelijk. Centraal in de wijk ligt een groene zone, die vooral voor de aanwonende kinderen bruikbaar is als informele ruimte.



In het deel van de wijk ten zuiden van de Johannes Vermeerstraat wonen ruim 50 kinderen. Zij hebben de beschikking over een speelplek aan de Van Eijckstraat [L23] en aan de Paulus Potterstraat [L24]. Hierbij is plek [L24] ingericht voor zowel kinderen als jeugdigen. Binnen de afstandscirkel van plek [L23] wonen circa 20 kinderen, deze plek dient dan ook behouden te blijven met enige uitbreiding. Bij plek [L24] wonen ruim 15 kinderen binnen de afstandscirkel, deze plek dient meer specifiek voor kinderen te worden ingericht.

Circa 100 kinderen wonen in het gebied tussen de Esstraat en Johannes Vermeerstraat. Zij hebben de beschikking over drie speelplekken met voorzieningen voor kinderen: aan de Van Ruysdaelhof [L25], de Esstraat [L27] en aan de Mercurius [L29]. Bij plek [L25] wonen meer dan 20 kinderen binnen de afstandscirkel, deze plek zal behouden moeten blijven en gezien de inrichting uitgebreid moeten worden. Bijna 20 kinderen wonen rondom plek [L27], deze plek zal behouden blijven, maar meer moeten worden gezoned. Circa 5 kinderen wonen binnen de afstandscirkel van plek [L29]. Dit in combinatie met de inrichting maakt dat deze plek als secundair wordt aangewezen. In de omgeving van de Mercurius/Neptunus wonen circa 20 kinderen. Het advies is om voor hen een nieuwe plek aan te leggen [Z02]. Een mogelijke locatie zou aan de Planetenstraat of in het groen aan de Neptunus gevonden moeten worden. Een tweede nieuwe plek zou aan de Uranus aangelegd moeten worden [Z03], hier wonen ruim 20 kinderen.

We spelen altijd hier [L27] omdat hier de meeste kinderen komen.  
Bron: rondgang



Het deel van de wijk ten noorden van de Esstraat wordt door circa 5 kinderen bewoond. Zij hebben de beschikking over een plek aan de Esstraat [L26]. Binnen de afstandscirkel van deze plek wonen minder dan 5 kinderen. Daarom wordt deze plek als secundair aangewezen.

#### 5.4.2. Jeugdigen in Hooiland

Circa 170 jeugdigen wonen in Hooiland. De privétuinen bieden weinig mogelijkheden voor informele speelruimte. Het openbaar gebied geeft voldoende mogelijkheden voor informeel spel. Er zijn meerdere doodlopende straten die straatspel mogelijk maken. In het centrale deel van de wijk is veel groen aanwezig waarin gestruind kan worden en hutten gebouwd kunnen worden.

In de wijk zijn drie plekken met voorzieningen voor jeugdigen. Hiervan blijft na uitvoering van de maatregelen voor kinderen er één [L27] over. Gezien het aantal jeugdigen zijn er minimaal twee plekken noodzakelijk. Het advies is om in de zuidelijke helft van de wijk een plek voor jeugdigen aan te leggen [Z04]. Een mogelijke locatie bevindt zich aan de Vincent van Goghstraat. Naast deze twee plekken kunnen de jeugdigen mede gebruikmaken van het trapveld aan het Klaasbos [L28]. Op deze manier ontstaat er een goede verdeling van plekken in de wijk.



#### 5.4.3. Jongeren in Hooiland

Er wonen ruim 215 jongeren in Hooiland. Het openbaar gebied geeft voldoende mogelijkheden voor informele ontmoetingen. Er zijn veel doodlopende straten, pleintjes en ruime straathoeken te vinden in de wijk. Daarnaast biedt het centrale groen in de wijk goede aanvullende mogelijkheden als informele ruimte voor jongeren.

Er is één formele plek: aan het Klaasbos [L28] ligt een trapveld dat medegebruik door jeugdigen toestaat. Door het aantal jongeren is het advies om één nieuwe plek in de wijk voor jongeren aan te leggen [Z05]. Een mogelijke locatie zou aan de Johannes Vermeerstraat te vinden zijn. In aanvulling op de formele voorzieningen zouden er verspreid door de wijk meerdere informele plekken aangelegd moeten worden [M04].

Wij spelen in het  
Klaasbos (jeugd)  
Bron: rondgang

### 5.5. Speelruimte in het Centrum

#### 5.5.1. Kinderen in het Centrum

Bijna 30 kinderen wonen er in het Centrum. Zij vinden hun informele speelruimte in beperkte mate in de privétuinen. De ruimte in het openbaar gebied is niet veel groter door het doorgaande karakter van veel straten. Bij elkaar is het net voldoende te noemen.

In de Looierstraat is een formele speelvoorziening [L11] aanwezig. De kinderen wonen zeer verspreid door de wijk zodat nergens de norm wordt gehaald voor een formele speelplek. Het advies is om de plek [L11] als secundair aan te wijzen en te vervangen voor enkele speelprykkels in het winkelgebied [M05].

Buitenspelen is leuk!  
Bron: rondgang

#### 5.5.2. Jeugdigen in het Centrum

Circa 25 jeugdigen wonen in het Centrum. Zij moeten voor hun informele speelruimte naar in het openbaar gebied. Zij kunnen gebruikmaken van de verkeersluwe straten en (kerk)pleinen. Aangrenzend aan de wijk is er een groot park aan de Wentholtstraat. Hier kunnen de jeugdigen goed terecht voor het trappen van een balletje. Tijdens de rondgang kwam naar voren dat de meeste jeugdigen zich vrij door de kern van Lichtenvoorde mogen bewegen. Het aantal jeugdigen haalt niet de norm voor een formele plek. Er kan wel medegebruik plaatsvinden van de skatebaan [L35] die ze delen met de jongeren. Dit in combinatie met de informele ruimte biedt voor jeugdigen uit het centrum voldoende mogelijkheden.





### 5.5.3. Jongeren in het Centrum



Skatebaan [L35]

Er wonen bijna 35 jongeren in het Centrum. De inrichting van de wijk biedt ruim voldoende mogelijkheden om elkaar informeel te ontmoeten. Er zijn meerdere (kerk)pleinen en parkeerplekken waar de jongeren elkaar kunnen ontmoeten of kunnen afspreken. Aan de zuidrand van de wijk is een park aan de Wentholtstraat, waar jongeren elkaar kunnen ontmoeten.

Als formele plek is er een skatebaan [L35] aan de Richterslaan. Kijkend naar de norm is er geen formele plek nodig in de wijk. Door de inrichting van de plek heeft deze een wijkoverstijgende functie en zal behouden moeten blijven.

## 5.6. Speelruimte in Veld-Oost

### 5.6.1. Kinderen in Veld-Oost

In totaal wonen er circa 180 kinderen in Veld-Oost. De beschikbare ruimte in de privétuinen is verschillend. In de zuidelijke helft van de wijk staan meer rijtjeswoningen met kleinere tuinen dan in de noordelijke helft met veel twee-onder-een-kapwoningen. In het openbaar gebied bieden vooral de trottoirs en achterpaden informele speelruimte voor kinderen. Op plekken waar de straten verkeersluw zijn, kunnen deze ook door kinderen gebruikt worden.



Basisvoorziening [L20].

In de wijk zijn drie formele speelplekken te vinden: aan de Wentholtstraat [L19], Ludgerstraat [L20], Tongerlosestraat [L21] en aan de Bomansstraat [L22] zijn plekken met voorzieningen voor zowel kinderen als jeugdigen. Aan de Gebroeders Ketteringstraat bevindt zich een speeltuin [S07] met voorzieningen voor kinderen en jeugd. In het wijkdeel ten noorden van de Rode van Heeckerenstraat en ten westen van de Aaltenseweg wonen circa 20 kinderen. Hiervan wonen er ruim 10 binnen de afstandscirkel van de aanwezige speelplek [L20]. Dit is onder de norm, maar de plek dient als basisvoorziening in dit deel van de wijk behouden te blijven.

Circa 50 kinderen wonen in het gedeelte van de wijk ten oosten van de Aaltenseweg. In dit deel van de wijk ligt de speeltuin [S07] waar circa 5 kinderen binnen de afstandscirkel wonen. Dit is onder de norm, maar door de functie die de speeltuin vervult, dient deze behouden te blijven. De meeste kinderen wonen verspreid in de wijk, zodat nergens de norm voor een formele plek wordt gehaald. De meeste kinderen wonen op loopafstand van de aanwezige speeltuin. Ten zuiden van de Rode van Heeckerenstraat en ten westen van de Aaltenseweg wonen de overige ruim 110 kinderen van de wijk. Hiervan wonen er circa 80 ten zuiden van de Clarissenstraat. Zij hebben de beschikking over plek [L21] en [L22]. Het advies is om plek [L21] specifiek voor kinderen in te richten en plek [L22] meer te zoneren. Als aanvulling zou hier één nieuwe plek aangelegd moeten worden [Z06]. Een mogelijke locatie zou zijn aan de Nicolaas Beetsstraat. De resterende 30 kinderen in dit deel van de wijk wonen meer verspreid, zij kunnen gebruik maken van plek [L19] en het aangrenzende Wentholtpark. Deze plek kan in zijn huidige vorm blijven bestaan.



### 5.6.2.



Rondgang, hier spelen we op het gras en in het groen.

We voetballen vaak op het veld (C. Huygensstraat), alleen ontbreken er doelen.  
Bron: rondgang

### Jeugdigen in Veld-Oost

Informele speelruimte is voor de circa 185 jeugdigen voldoende aanwezig in de wijk. De privétuinen zijn gemiddeld van omvang en bieden al een eerste deel informele speelruimte. Verder zijn er meerdere straten die door het verkeersluwe karakter straatspel toelaten. Op veel plekken in de wijk zijn achterpaden te vinden die gebruikt kunnen worden voor verstoppespelen. Het groen is in de wijk aanwezig in de vorm van grasveldjes en plantsoenen in een gedeelte van de straten. Centraal in de wijk zijn er aan de Tongerlosestraat enkele grotere stukken groen te vinden. Aan de rand van de wijk ligt het Wentholtpark waar de jeugd gebruik van kan maken voor het bouwen van hutten of struinen door het groen.

In het voorstel blijven er drie formele speelplekken voor de jeugd over: plekken [L19] en [L21] en speeltuin [S07]. Op deze plekken vinden ze enkele toestellen en een trapveldje op plek [L22]. Dit is gezien de normen voldoende voor het aantal jeugdigen. Het advies luidt om de voetbalmogelijkheid te verplaatsen naar een meer centrale plek in de wijk [Z07]. Een goede locatie zou het grasveld aan de Constantijn Huygensstraat zijn. Op deze manier ontstaat er een goede verdeling van speelmogelijkheden voor jeugdigen in de wijk.

### 5.6.3.

### Jongeren in Veld-Oost

Voor de bijna 215 jongeren in Veld-Oost zijn er veel mogelijkheden om elkaar informeel te ontmoeten. Veel straten hebben ruime straathoeken of een vrijliggend trottoir. Daarnaast biedt het groen in de wijk, en in grotere mate het aangrenzende Wentholtpark, veel mogelijkheden voor de jongeren.

Er zijn in de wijk nog geen formele plekken voor jongeren aanwezig. Het advies is om in de wijk een voorziening voor jongeren aan te leggen bij het nieuwe voetbalveld [Z07] (zie 5.6.2). Daarnaast zou er in het Wentholtpark een voorziening voor jongeren moeten komen [Z08] voor zowel Veld-Oost als Veld-West. In aanvulling op de formele voorzieningen zouden verspreid in de wijk nog enkele informele plekken aangelegd moeten worden [M06].

Jongeren komen later op de avond op de speelplekken, maar daar hebben we geen last van.  
Bron: rondgang

## 5.7.

### Speelruimte in Veld-West

### 5.7.1.

### Kinderen in Veld-West



Plek [L18]

Er zijn veel fietsers van het Marianum, hiervoor moet je goed oppassen.  
Bron: buurtplattegrond

Informele speelruimte vinden de circa 75 kinderen in Veld-West vooral in de directe omgeving van de woning. De privétuinen zijn gemiddeld van omvang, maar worden aangevuld met de vele achterpaden en rustige straten. De beschikbare informele speelruimte is zeker voldoende voor kinderen in de wijk.

Op twee plekken in de wijk zijn formele speelvoorzieningen voor kinderen aanwezig. Er is een speelplek aan het Beatrixplein [L18] en een speeltuin aan de Dokter Schaepmanstraat [S06]. Beide locaties bieden voorzieningen voor kinderen en jeugdigen. Binnen de afstandscirkel van de plek [L18] wonen circa 20 kinderen, het advies is om deze plek specifiek voor kinderen in te richten. De speeltuin [S06] fungeert als basisvoorziening voor de hele wijk en zal om die reden behouden moeten blijven. De overige kinderen in de wijk wonen meer verspreid, waardoor het aanwijzen van een locatie voor een nieuwe speelplek lastig is. De buurtindeling geeft tevens weinig mogelijkheden voor een nieuwe plek. Mede hierdoor is het van belang de speeltuin voor de wijk te behouden.



### 5.7.2. Jeugdigen in Veld-West



Palen als doel, informeel trapveld.

Voor de ruim 60 jeugdigen is er veel informele speelruimte in de wijk Veld-West te vinden. In het openbaar gebied vinden zij ruimte in de straten voor straatspel en lenen de achterpaden zich goed voor verschillende spelvormen. Aan de oostkant van de wijk ligt het Wentholtpark waar veel groen te vinden is. Er is gras voor het trappen van een bal en struikgewas om door te struinen en hutten in te bouwen.

Gezien het aantal jeugdigen volstaat één formele speelvoorziening. Deze bevindt zich in de speeltuin [S06]. Daarnaast kunnen de jeugdigen gebruikmaken van de plek in het Wentholtpark [L19]. In aanvulling op het voorzieningenniveau zou er in de wijk een informeel trapveld [M07] aangelegd kunnen worden. Een goede locatie hiervoor zou in het Wentholtpark aan de Irenestraat zijn.

### 5.7.3. Jongeren in Veld-West

Er wonen ruim 90 jongeren in Veld-West die verspreid door de wijk meerdere mogelijkheden vinden om elkaar informeel te ontmoeten. Zo zijn er enkele pleintjes, het schoolplein van 'Marianum' en het Wentholtpark voor ruim voldoende mogelijkheden.

Het advies is om in het Wentholtpark een formele plek voor de jongeren aan te leggen [Z08]. Deze plek biedt tevens mogelijkheden voor jongeren uit Veld-Oost (zie 5.6.3). Door hier een uitgebreide voorziening aan te leggen biedt dit voldoende mogelijkheden voor de jongeren in Veld-West en een gedeelte van Veld-Oost. In aanvulling op de formele plek zouden er verspreid door de wijk nog enkele informele ontmoetingsplekken moeten worden aangelegd [M08].

## 5.8. Speelruimte in Broek

### 5.8.1. Kinderen in Broek



Afwijkende toestellen in de speeltuin.

De ruim 35 kinderen in wijk Broek vinden hun informele speelruimte in de privétuinen die redelijk ruim zijn. De straten bieden een aanvulling doordat ze geen doorgaand karakter hebben. In enkele straten is dicht bij de huizen openbaar groen aanwezig waar kinderen gebruik van kunnen maken.

Aan de Harmsenstraat bevindt zich de formele speelplek [L12] die nu aanwezig is in de wijk. Bij deze plek wonen ruim 5 kinderen. Het advies is de plek als secundair aan te wijzen. De beperkte inrichting van de plek versterkt het advies deze secundair te maken. Doordat de kinderen zeer verspreid in de wijk wonen is het moeilijk een locatie voor een formele plek aan te wijzen. De hoeveelheid informele ruimte maakt een plek ook niet noodzakelijk. Daarnaast kunnen de kinderen gebruikmaken van de speeltuin aan de Pastoor Sandersstraat [S05] die in de aangrenzende wijk Broekdijk ligt.

### 5.8.2. Jeugdigen in Broek

De circa 40 jeugdigen in wijk Broek vinden hun informele speelruimte in het openbaar gebied. Door het verkeersluwe karakter van een groot deel van de straten bieden deze goede mogelijkheden tot straatspel. Centraal in de wijk liggen nog enkele grotere groenobjecten waar de jeugdigen kunnen struinen of hutten bouwen.

Gezien het aantal jeugdigen is er geen formele speelplek in de wijk nodig. Als een soort basisvoorziening zou er een informeel trapveld aangelegd kunnen worden in de wijk [M09]. Een mogelijke locatie hiervoor zou het groen aan de Van Heijdenstraat/Gert Reindersstraat zijn. Dit biedt voldoende mogelijkheden voor de jeugdigen in de wijk, die medegebruik kunnen maken van de voorzieningen in aangrenzende wijken zoals de speeltuin [S05] in Broekdijk.

In het groen spelen we oerwoudje, alleen is het op sommige plekken weg gehaald.  
Bron: rondgang



### 5.8.3. Jongeren in Broek



Skatebaan [L35].

Informele ruimte om elkaar te ontmoeten is in ruime mate aanwezig voor de circa 40 jongeren in Broek. Er zijn meerdere straten, pleintjes en groenobjecten waar ze elkaar kunnen ontmoeten of afspreken. Een formele plek voor jongeren is in de wijk niet aanwezig, deze is gezien het aantal jongeren niet noodzakelijk. Door hun grotere mobiliteit kunnen zij eenvoudig mede gebruikmaken van voorzieningen in de aangrenzende wijk zoals het trapveld aan de Delstraat [L08] in Schatberg, de skateplek [L35] in het Centrum of de nieuwe jongerenplek in Broekdijk [Z10]. Verder kunnen ze mede gebruikmaken van het informele trapveld (zie 5.8.2). Samen biedt dit voor de jongeren voldoende mogelijkheden in de wijk.

## 5.9. Speelruimte in Broekdijk

### 5.9.1. Kinderen in Broekdijk

Het speeltuintje [L13] is leuk, maar mag wel wat nieuwe dingen erbij hebben.  
Bron: buurtplattegrond

De informele speelruimte is voor de circa 100 kinderen in Broekdijk ruim aanwezig. De tuinen zijn ruim en de straten zijn veelal doodlopend of verkeersluw. Hierdoor is informeel spel dicht bij huis goed mogelijk. Groen is voor de kinderen in beperkte mate aanwezig in de straten. De centrale groenzone in de wijk is voor kinderen minder geschikt door de ligging ten opzichte van de woningen.

In de wijk zijn vier locaties met speelvoorzieningen voor kinderen. De speelplek aan de Iepstraat [L13] en de speeltuin aan de Pastoor Sandersstraat [S05] delen ze met de jeugd. De speelplekken Plataanstraat [L15] en Olijslagerstraat [L17] zijn specifiek voor kinderen ingericht.

In het gedeelte van de wijk ten noorden van de Lindestraat wonen circa 25 kinderen. Zij wonen in de directe omgeving van plek [L13], daarom is het advies deze plek specifiek voor kinderen in te richten. De speeltuin [S05] die in dit deel van de wijk ligt, heeft een wijkoverstijgende functie en zal om die reden behouden moeten blijven.

De circa 75 kinderen die ten zuiden van de Lindestraat wonen hebben de beschikking over plek [L15] en [L17]. Bij beide plekken wonen circa 20 kinderen in de directe omgeving. De plekken dienen dan ook behouden te blijven. Een derde speelplek zou in de buurt van de Goudenregenstraat/Populierenstraat moeten komen [Z09]. Hier wonen circa 25 kinderen die nu geen formele speelvoorziening tot hun beschikking hebben.



Buurtplattegrond

### 5.9.2. Jeugdigen in Broekdijk

Ik klim graag in bomen  
Bron: buurtplattegrond

De beschikbare informele ruimte voor de bijna 200 jeugdigen in Broekdijk is ruim voldoende. Veel van de straten staan straatspel toe doordat ze doodlopend of verkeersluw zijn. Centraal in de wijk bevindt zich een grote groenzone waar gras is voor informeel balspel en struikgewas om in te struinen of hutten te bouwen. De privétuinen brengen een beperkter deel in, door de hoeveelheid ruimte in het openbaar gebied.

In de wijk blijven drie formele voorzieningen voor de jeugd aanwezig. Naast de speeltuin [S05] zijn dit de plekken Sleedoornstraat [L14] en Olijslagerstraat [L16]. Deze plekken zijn gezien het aantal jeugdigen nodig en dienen behouden te blijven. Plek [L16] dient uitgebreid te worden.



### 5.9.3. Jongeren in Broekdijk

De ruim 135 jongeren in Broekdijk vinden ruim voldoende mogelijkheden om elkaar informeel te ontmoeten in het openbaar gebied. Er zijn veel doodlopende straten, pleintjes of ruime straathoeken in de wijk te vinden. Centraal in de wijk en aan de randen is veel groen te vinden dat een goede aanvulling biedt op mogelijkheden voor informeel ontmoeten.



Informele plek in het groen.

Er is nog geen formele plek voor jongeren in de wijk aanwezig. Als gekeken wordt naar de normen zou dit er minimaal één moeten zijn. Het advies is om in de centrale groenzone een sport- en ontmoetingsplek voor jongeren [Z10] aan te leggen. Deze plek dient voor jongeren uit Broekdijk maar ook uit de aangrenzende wijk Broek (zie 5.8.3). Daarnaast kunnen de jongeren mede gebruikmaken van het trapveld [L14] voor de jeugd. In aanvulling op de formele voorzieningen zouden er verspreid door de wijk nog enkele informele plekken aangelegd moeten worden [M10].

## 5.10. Speelruimte in Zuid-West

### 5.10.1. Kinderen in Zuid-West

Informele speelruimte is voor de circa 155 kinderen in Zuid-West voor een belangrijk deel in de ruime privétuinen te vinden. Daarnaast heeft een groot gedeelte van de straten een verkeersluw karakter, wat spelen aan en op straat mogelijk maakt. Groen is in kleine hoeveelheden in de straten aanwezig, zodat kinderen hiermee in contact kunnen komen en beperkt spel in kunnen vinden.



Plek [L04]

Ten westen van de 3<sup>e</sup> Broekdijk wonen circa 100 kinderen. Hier is een kleine kinderpiek omdat het een jonge wijk is. De kinderen hebben de beschikking over twee speelplekken: aan het Veen [L04] en aan de Groenling [L05]. Beide plekken zijn specifiek voor kinderen ingericht. Bij plek [L04] wonen circa 15 kinderen in de directe omgeving. Deze plek dient behouden te blijven. Rondom plek [L05] wonen circa 45 kinderen wat hier de speeldruk hoger maakt. Het advies is om hier een nieuwe plek voor kinderen [Z11] aan te leggen. Een mogelijke locatie ligt aan de Goudvinkstraat.

Rond de 45 kinderen wonen in de directe omgeving van de Watersnipstraat. Voor deze groep kinderen is nog geen formele speelplek aanwezig. Het advies is dan ook hier één nieuwe plek voor kinderen [Z12] aan te leggen. Een mogelijke locatie ligt aan de Watersnipstraat. De overige kinderen in de wijk wonen meer verspreid dus is het aanwijzen van nieuwe speelplekken niet noodzakelijk.

### 5.10.2. Jeugdigen in Zuid-West

Voor de circa 100 jeugdigen in Zuid-West is er veel informele speelruimte te vinden. Veel straten zijn verkeersluw, wat het spelen op straat mogelijk maakt voor jeugdigen. Er is veel groen in het centrale deel van de wijk aanwezig. Hier vinden ze zowel gras voor balspel als struiken om te struinen en water waar gevist kan worden.

Als formele voorziening is er een trapveld in de wijk aanwezig aan Het Veen [L03]. Het advies is om deze plek meer uit te breiden met enkele voorzieningen voor de jeugd, waarbij medegebruik door jongeren mogelijk is. Voor de jeugdigen in het oostelijke deel van de wijk is medegebruik van de voorziening aan de Sleedoornstraat [L14] mogelijk.



### 5.10.3. Jongeren in Zuid-West

De circa 135 jongeren die wonen in Zuid-West zijn er voldoende informele ontmoetingsmogelijkheden in de wijk te vinden. Veel straten bieden door hun brede profiel goede mogelijkheden om even bij elkaar te staan of te praten. Verder bieden de verschillende groenzones mogelijkheden om af te spreken.

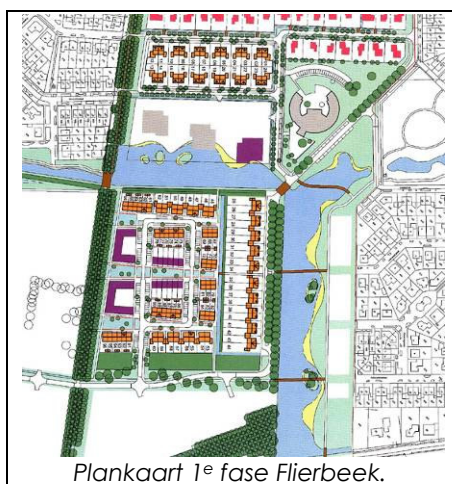


Voorbeeld jongerenplek.

Voor de jongeren is nog geen formele plek aanwezig in de wijk, die er gezien het aantal jongeren wel zou moeten zijn. Het advies is om te zorgen voor één nieuwe plek voor jongeren [Z13] waar ze zowel sport- als ontmoetingsmogelijkheden hebben. Een locatie zal in de centrale groenzone gevonden moeten worden. Daarnaast kunnen de jongeren mede gebruikmaken van het trapveld [L03] in de wijk en het veld [L14] aan de rand van de wijk. In aanvulling op de formele voorzieningen zouden er nog enkele informele plekken aangelegd moeten worden [M11] zodat er een goed verspreid aantal voorzieningen ontstaat in de wijk.

## 5.11. Nieuwbouw Flierbeek

### 5.11.1. Algemeen



Plankaart 1<sup>e</sup> fase Flierbeek.

De nieuwste uitbreidingswijk in Lichtenvoorde is Flierbeek. Hier worden de komende jaren 550 verschillende typen woningen gebouwd in een gebied van ruim 25 hectare. Er zijn nog geen formele speelplekken aanwezig. De verwachting is wel dat hier de komende jaren een kinderiek zal ontstaan. Door tijdens de realisatie van de wijk hier rekening mee te houden kunnen toekomstige problemen voorkomen worden. Bij het aanwijzen van locaties voor speelplekken is het belangrijk te zoeken naar plekken om als blijvende basisvoorzieningen te dienen en plekken om de kinderiek in de eerste jaren op te vangen.

De basisvoorzieningen zijn ruime plekken die altijd aanwezig dienen te zijn. Deze zijn groot genoeg om gezonde verscheidene leeftijdsgroepen speelvoorzieningen aan te bieden. De overige plekken zijn van meer tijdelijke aard. Deze kunnen bij een daling in kinderaantal gemakkelijk worden verwijderd. Voor de jeugd en jongeren is het van belang goede basisvoorzieningen aan te leggen in de vorm van een trap- en basketbalveld aangevuld met enkele voorzieningen.

### 5.11.2. Informele speelruimte

In de stedenbouwkundige opzet van de wijk is veel ruimte voor groen en water gereserveerd. Deze ruimten bevinden zich veelal rondom de woonblokken en enkele grotere groenelementen in de omgeving van de woonstraten zelf. Op deze manier wordt al voor een belangrijk deel in de speelruimte voor de verschillende leeftijdsgroepen voorzien. Met dit als gegeven kan de norm voor de formele speelruimte iets worden verhoogd. Het is wel belangrijk bij de inrichting van de voorgestelde groene ruimte rekening te houden met bespeelbaarheid door kinderen en jongeren. De ruimtes langs het water en aan de buurtranden bieden mogelijkheden voor ontmoetingsplekken voor jongeren.

### 5.11.3. Formele speelruimte

Om een indicatie te geven van de benodigde speelvoorzieningen in deze wijk is er een berekening gemaakt. Gemiddeld wonen er 0,6 kinderen van 0-18 per woning binnen de bebouwde kom van Lichtenvoorde. De verdeling tussen de verschillende leeftijdsgroepen is gemiddeld genomen gelijk.



Dit gegeven houdt in dat er uiteindelijk gemiddeld ruim 100 kinderen, 100 jeugdigen en 100 jongeren in de wijk Flierbeek zullen wonen. De eerste jaren zal het aantal kinderen hoger zijn (mogelijk het dubbele!) en het aantal jeugdigen en jongeren lager. Hierbij moet wel rekening gehouden worden met het feit dat deze kinderpiek 'doorschuift' naar de andere leeftijdsgroepen.

<b>Verwacht kinderaantal gehele wijk Flierbeek (schatting)</b>			
	Begin	+6 jaar	+12 jaar
Kinderen	200	160	100
Jeugdigen	105	210	160
Jongeren	60	115	225
<b>Verloop speelplekken</b>			
Kinderen	7	5	3
Jeugdigen	2	3	2
Jongeren	0	1	2

Tabel 6 Verwacht kinderaantal en plekken

Zoals weergegeven in Tabel 6 zullen er voor de kinderen in het begin circa 7 formele plekken aanwezig moeten zijn. Dit aantal kan na verloop van tijd afnemen tot 4 of zelfs 3 speelplekken. Deze basisvoorzieningen dienen centraal in de wijk te worden aangelegd.

Voor de jeugdigen ligt het aantal plekken gemiddeld op 2 en zal er tijdelijk een extra voorziening aangelegd moeten worden. Hierbij kan ook gedacht worden aan een extra trapveld met enkele extra voorzieningen.

Voor de jongeren is de eerste jaren nog geen formele plek noodzakelijk. Door hun mobiliteit kunnen ze nog gebruikmaken van plekken in aangrenzende wijken. Uiteindelijk zal er minimaal 1 plek in de wijk nodig zijn waar de jongeren elkaar kunnen ontmoeten en sport en spel kunnen beoefenen.

Uit ervaring is bekend dat vooral de plekken voor jeugd en jongeren altijd voldoen aan de gestelde norm. Dit komt voort uit de grotere mobiliteit van deze groepen, waardoor het 'dekkingsgebied' van de speelplek groter is.

## 5.12. Overige wijken Lichtenvoorde

De wijken Lindebrook, Nieuwe Kamp, Oude Kamp en De Kamp Zuid bestaan grotendeels of geheel uit industrieterrein. Door deze functie woont hier een beperkt aantal kinderen, jeugdigen en jongeren. Zo komt het aantal kinderen in de vier wijken samen niet boven de 20 uit. De lage kinderaantallen in combinatie met het verspreid wonen van de kinderen leidt er toe dat hier geen formele voorzieningen aangewezen hoeven worden. De kinderen, jeugdigen en jongeren zijn aangewezen op de informele speelruimte en de mogelijkheden die in de aangrenzende wijken geboden worden.



## 6. SPELEN IN HARREVELD

### 6.1. Speelruimte in Harreveld

#### 6.1.1. Kinderen in Harreveld

Bijna 65 kinderen wonen in Harreveld binnen de bebouwde kom. De meeste informele ruimte is voor kinderen in de privétuinen te vinden. Daarnaast hebben ze in de meeste woonstraten de mogelijkheid om op straat te spelen. De Kerkstraat vormt zeker voor kinderen een barrière die ze door het vele (vracht)verkeer niet zelfstandig kunnen oversteken. De Lindeboomweg en Looweg zijn ook drukkere wegen die voor kinderen een barrière vormen. Gemiddeld genomen is de informele ruimte voldoende voor de kinderen.



Buurtplattegrond Harreveld.

Op twee locaties in het dorp zijn formele speelvoorzieningen ingericht die beide voor zowel kinderen als jeugdigen mogelijkheden bieden. Binnen de afstandscirkel van de speelplek aan de Muldershof [L32] wonen bijna 30 kinderen. Het advies is dan ook deze plek voor kinderen in te richten.

Binnen de afstandscirkel van de speeltuin [S03] wonen circa 5 kinderen en wordt de norm niet gehaald. Deze plek dient voor de overige kinderen behouden te blijven, zeker voor de kinderen ten noordoosten van de Kerkstraat.

#### 6.1.2. Jeugdigen in Harreveld

Er wonen circa 70 jeugdigen van 6 tot en met 11 jaar in Harreveld. Zij hebben het hele dorp als informele speelruimte tot hun beschikking. Wel geldt, net als voor de kinderen, dat de Kerkstraat een erg drukke weg is met veel vrachtverkeer. Hierdoor is spelen hier niet mogelijk. De overige straten worden door de meeste jeugdigen wel eens gebruikt als informele speelruimte. Meer nog dan de straten en pleinen is het groen belangrijke informele speelruimte. Veel groen bevindt zich rondom de dorpskern, zoals aan de Ursulastraat en de Freule van Dorthstraat. Binnen de kern is er vooral groen te vinden aan de Grachtlaan, waar ook gevist kan worden in het aanwezige water. Het groen bestaat doorgaans uit gras, en in beperkte mate uit struingroen. Momenteel zijn er zowel op de speelplek [L32] als in de speeltuin [S03] formele speelvoorzieningen voor de jeugd aanwezig. Met de inrichting van speelplek [L32] voor kinderen blijft er één locatie over met voorzieningen voor jeugdigen. Gezien het huidige aantal jeugdigen valt dit binnen de norm. Het is echter wel noodzakelijk dat er een goed trapveld aanwezig is voor de jeugd [Z14]. Een goede locatie zou het trapveld achter de school zijn. Door dit veld op te knappen en uit te breiden, zou het ook door de school gebruikt kunnen worden als (sport)veld.

Er rijdt zeer veel vrachtverkeer door de Kerkstraat.  
Bron: rondgang

#### 6.1.3. Jongeren in Harreveld

Er wonen ruim 90 jongeren in Harreveld. Voor deze groep is het hele dorp beschikbaar als informele ruimte. Door het hele dorp zijn er plekken waar de jongeren elkaar informeel kunnen ontmoeten op straathoeken en pleintjes. Op enkele plaatsen in het dorp staan al bankjes waar de jongeren kunnen afspreken of even zitten praten. Het advies is om verspreid door het dorp nog drie informele plekken voor jongeren te maken [M12] in aanvulling op de huidige voorzieningen.



Informele jongerenplek.

Een formele speel- en sportvoorziening voor jongeren is nog niet aanwezig in Harreveld. Gezien het aantal jongeren is er volgens de norm behoefte aan één formele plek [Z15]. Een mogelijke locatie is de hoek van de Kerkstraat met de Freule van Dorthstraat. Hier zou een (sport)ontmoetingsplek voor jongeren aangelegd kunnen worden.





## 7. SPELEN IN ZIEUWENT

### 7.1. Speelruimte in Zieuwent

#### 7.1.1. Kinderen in Zieuwent



Speelplek [L34].



Buurtplattegrond Zieuwent.

Ruim 135 kinderen van 0 tot en met 5 jaar wonen binnen de bebouwde kom van Zieuwent. De privétuinen bieden voor de kinderen de eerste informele speelruimte. Over het hele dorp gezien is de ruimte in de tuinen voor kinderen voldoende. Met uitzondering van de Dorpsstraat, Harreveldseweg en Zegendijk kan in de meeste straten goed gespeeld worden door kinderen. Van dit spel vindt een groot deel plaats op de stoep. Deze ruimte biedt een goede aanvulling op de informele speelruimte van de privétuinen.

Formeel spelen gebeurt op drie plekken in het dorp: er zijn speelplekken aan de Haare [L33] en de Steege [L34] en een speeltuin aan de Zegendijk [S01]. De speeltuin is zowel voor kinderen als jeugd, de speelplekken zijn specifiek voor kinderen ingericht. Wanneer het kinderaantal, de normen en de huidige voorzieningen worden bekeken, zouden er voor kinderen twee of drie speelplekken bij moeten komen in Zieuwent. Bij nader onderzoek komt naar voren dat alleen bij plek de Haare [L33] de norm wordt gehaald met 18 kinderen binnen de afstandscirkel. Deze plek dient wel te worden uitgebreid.

In de Steege en Anton Mollemanhof wonen bijna 70 kinderen, van wie 15 binnen de afstandscirkel van de speelplek [L34]. Het advies is om in deze buurt een nieuwe speelplek voor kinderen aan te leggen [Z16]. Binnen de afstandscirkel van de speeltuin [S01] wonen nu ruim vijf kinderen, wat onder de norm is. De speeltuin heeft voor het basisnetwerk voor de kinderen een kleine rol, maar is als voorziening voor het hele dorp belangrijker omdat kinderen (met ouders) er specifiek naartoe gaan om te spelen.

#### 7.1.2. Jeugdigen in Zieuwent

Het aantal jeugdigen binnen de kern van Zieuwent is circa 125. Zij vinden de informele speelruimte in de straten waar ze de mogelijkheid hebben voor voetbal en ander straatspel. Het aandeel speelgroen is in de kern van Zieuwent beperkt. De grootste oppervlakte groen ligt tussen de Dorpsstraat en Pastoor Zanderinkstraat. Hier bevindt zich ook de 'gracht' waar regelmatig gevist wordt. Voor meer struingroen moeten de jeugdigen richting de randen van het dorp, zoals het gebied rondom het tennispark.


In het dorp is één speelplek waar de jeugd terecht kan. Dit is de speeltuin [S01] aan de Zegendijk waar zich enkele toestellen voor de jeugd bevinden. Kijkend naar het aantal jeugdigen is dit onvoldoende. Ook is er zich geen trapveld in het dorp. Het advies is dan ook om te zorgen voor één nieuwe plek voor jeugdigen [Z17] met een (voet)balvoorziening. Deze wens kwam tijdens de rondgang met schooljeugd sterk naar voren. Op deze manier wordt een wens en een noodzaak goed gecombineerd. Een mogelijke locatie zou het groengebied aan de Pastoor Zanderinkstraat zijn.

#### 7.1.3. Jongeren in Zieuwent

Er wonen bijna 130 jongeren in Zieuwent. Over het hele dorp verspreid zijn er plekken te vinden waar deze jongeren elkaar informeel kunnen ontmoeten. Verder zijn er ook grotere plekken waar ze informeel kunnen samenkomen zoals enkele pleinen aan onder meer de Dorpsstraat. In aanvulling op de huidige informele plekken zouden er verspreid door het dorp nog vier informele plekken bij moeten komen [M13] waar jongeren elkaar kunnen ontmoeten, afspreken of even zitten praten.

Wij willen graag een voetbalveld of pannakooi.  
bron: Rondgang

Inspraak: Laat ons ontwerpen of ideeën aandragen voor inrichting.  
Bron: inspraak jongeren





Voorbeeld Pannakooi.

Er is in Zieuwent geen formele speelplek ingericht voor jongeren. Gezien het aantal jongeren dat in Zieuwent woonachtig is, in vergelijking met de norm van 100 per plek, is hier wel behoefte aan. Het advies is dan ook om een goede ontmoetings(sport)plek voor jongeren in het dorp te realiseren [Z18]. Hierbij is het belangrijk de jongeren te laten meedenken over locatie en inrichting. Mogelijke locaties zouden liggen aan de Dorpsstraat (tegenover de kerk) of bij de Sporthal. Deze formele plek in combinatie met de informele ruimten biedt voldoende mogelijkheden voor jongeren in Zieuwent.



## 8. SPELEN IN LIEVELDE

### 8.1. Speelruimte in Lievelede

#### 8.1.1. Kinderen in Lievelede



Speeltuin [S09] aan de rand van Lievelede.

De speeltuin is alleen na schooltijd open.  
Het schoolplein is dan gesloten.  
Bron: rondgang

Er wonen ruim 75 kinderen binnen de kern van Lievelede. De eerste behoefte aan informele speelruimte wordt door deze kinderen voor een groot deel gevonden in de privétuinen. In de openbare ruimte is het aandeel informeel ruim voldoende; veel straten zijn ruim van opzet en bevatten groen(gras)stroken. Slechts weinig straten zijn belangrijke doorgaande wegen, zodat op de meeste straten gespeeld kan worden. De Lievelede weg vormt het grootste obstakel binnen de speelruimte.

Aan de rand van Lievelede is speeltuin 't Vosheukske [S09] beschikbaar als formele speelplek. Deze speelplek is op bepaalde tijden geopend, met uitzondering van het trapveld dat vrij toegankelijk is. Binnen de afstandsnorm van deze speelplek wonen circa 20 kinderen, wat gezien de kindernorm deze speeltuin noodzakelijk maakt. De overige kinderen wonen meer verspreid. Dit maakt het aanwijzen van nieuwe speellocaties lastig. Volgens de norm zouden die er wel mogen zijn. Een mogelijkheid is om te kijken of buiten schooltijd het schoolplein beschikbaar is voor spelen [M14]. Verder zou verruiming van de openingstijden van de speeltuin [M15] gewenst zijn.

#### 8.1.2. Jeugdigen in Lievelede



Koningsplein Lievelede.

De circa 60 jeugdigen in Lievelede vinden hun informele speelruimte in het openbaar gebied. Ze kunnen op straat spelen, omdat de straten vaak verkeersluw zijn. Verder biedt het plein voor de kerk meerdere mogelijkheden tot straatspel. Daarbij is de naastgelegen Lievelede weg een mogelijke barrière. Voor spelen in het groen zijn de jeugdigen aangewezen op het groen in de straten: vaak gras met struiken en bomen. Meer aan de rand van het dorp vinden ze grasland met kleine stukken bos.

Samen met kinderen en jongeren deelt de jeugd de speeltuin [S09] voor het formele spel. Voor deze groep is er het trapveld en enkele speeltoestellen te vinden. Het aantal jeugdigen valt binnen de norm voor een speelplek, maar omdat deze gedeeld wordt met zowel de kinderen als ook de jongeren is een aanvulling in de voorzieningen gewenst. Een voorziening op het Koningsplein [Z19] zou een mogelijkheid zijn zodat hier meer kan plaatsvinden dan het huidige straatspel.

#### 8.1.3. Jongeren in Lievelede

Voor de ruim 85 jongeren is het hele dorp beschikbaar als informele ruimte. Verspreid door het dorp zijn er meerdere locaties te vinden waar de jongeren elkaar informeel kunnen ontmoeten en even zitten praten.

Als formele speelvoorziening hebben de jongeren de beschikking over het trapveld bij de speeltuin. Gezien het aantal jongeren wordt de norm voor een speelplek net niet gehaald. Het trapveld delen ze met de jeugd. Om een extra voorziening te bieden zou op het Koningsplein een voorziening [Z19] kunnen komen voor zowel de jeugd als de jongeren. Op deze manier wordt voorkomen dat de druk alleen op de speeltuin en het trapveld komt te liggen en worden de jongeren (en jeugd) meer gespreid over het dorp.

Het koningsplein biedt nu geen voorzieningen om te spelen.  
Bron: enquête buurtverenigingen



## 9. SPELEN IN VRAGENDER

### 9.1. Speelruimte in Vragender

#### 9.1.1. Kinderen in Vragender

Binnen de kern van Vragender wonen bijna 40 kinderen. De informele ruimte in de privétuinen is ruim, doordat een groot deel van de huizen vrijstaand is. Van de openbare ruimte zijn de meeste straten ook beschikbaar als informele speelruimte, met uitzondering van de Winterswijkseweg en de Pastoor Scheepersstraat. Verder bevindt zich aan de Aalbersestraat een groenstrook die voor aanwonende kinderen ook als informele speelruimte dienst kan doen.



Voor formele speelvormen is er een speelplek aan de Beumweg [L02] en een speeltuin aan De Veurden [S04]. De speelplek is specifiek voor kinderen en de speeltuin is ingericht voor alle leeftijden. Binnen de afstandscirkel van speelplek [L02] wonen 18 kinderen, wat binnen de norm valt. Wanneer dit aantal onder de 15 kinderen komt, zal gekeken moeten worden of deze speelplek verplaatst kan worden naar het schoolplein [M16] om zodoende de speeltuin als basisvoorziening aan te merken.

Door de ligging aan de rand van het dorp wonen er geen kinderen binnen de afstandscirkel van de speeltuin [S04]. Door het voorzieningenniveau en het totaal aantal kinderen zal de speeltuin als basisvoorziening voor het dorp dienst gaan doen. Vanuit de rondgang met kinderen en de gemaakte buurtplattegronden, komt ook naar voren dat kinderen in Vragender veelal in de speeltuin of rondom het huis spelen.

#### 9.1.2. Jeugdigen in Vragender

Er wonen ruim 55 jeugdigen binnen de kern van Vragender. Informele speelruimte vinden ze op straat en in het groen aan de Aalbersestraat en Kapelweg. Hier kunnen ze onder meer een balletje trappen, verstoppen en (cross)fietsen. Tijdens de rondgang is aangegeven dat vooral struingroen gemist wordt. Het advies is dan ook om te kijken wat de mogelijkheden zijn voor het aanbrengen van struingroen (ideaal voor verstoppen volgens de jeugdigen) in de centrale groenstrook [M17].

Hier (Aalbersestraat) stonden eerst struiken waar je in kon spelen, nu is alles weg.  
Bron: rondgang

Als formele speelvoorziening zijn de jeugdigen aangewezen op de speeltuin [S04]. Hier bevinden zich meerdere toestellen en een trapveld. De speeltuin is op vaste tijden geopend, het naastgelegen trapveld is vrij toegankelijk. Deze voorziening wordt aangemerkt als basisvoorziening voor het dorp en gezien het huidige aantal jeugdigen is één formele voorziening voldoende. Wel is tijdens de rondgang gebleken dat met name het trapveld verbetering verdient.

#### 9.1.3. Jongeren in Vragender

Circa 60 jongeren wonen binnen de bebouwde kom van Vragender. Voor deze groep is het hele dorp als informele ruimte beschikbaar. Zij kunnen elkaar op meerdere plaatsen ontmoeten en op enkele plaatsen vinden zij een zitmogelijkheid waar ze kunnen afspreken of even een praatje met elkaar kunnen maken.



Als formele voorziening delen ze het trapveld met de jeugd en kinderen van Vragender. Gezien het aantal jongeren is dit als basisvoorziening ruim voldoende. Verder is er een sportveld en een sporthal waar ze mede gebruik van kunnen maken. Dit alles biedt voor het huidige aantal jongeren voldoende mogelijkheden. Aanpassingen zijn gewenst wanneer het aantal boven de 100 zal uitkomen.



## 10. SPELEN IN GROENLO

Voor het beschrijven van de speelruimte in de kern Groenlo is gebruikgemaakt van de bestaande wijkindeling. Hierdoor ontstaat een opdeling in dertien wijken, inclusief industrieterreinen. De volgorde van de wijken is aangehouden zoals deze in de gegevens bestaat.

### 10.1. Speelruimte in de Binnenstad

#### 10.1.1. Kinderen in de Binnenstad



Rondgang in de buurt.

Er wonen bijna 40 kinderen in de Binnenstad. Door de compacte bebouwing binnen de 'Vesting' is de informele speelruimte in de privétuinen zeer beperkt. Informele speelruimte vinden de kinderen vooral op straat, in het openbare gebied. Omdat veel straten als eenrichtingsweg zijn ingericht, is spelen op straat mogelijk voor kinderen, ondanks het veelal ontbreken van trottoirs.

In de wijk Binnenstad is geen formele speelplek ingericht voor kinderen. Gezien het huidige kinderaantal, in combinatie met de norm, zou een formele plek gewenst zijn. In het gebied tussen Beltrumsestraat en Kerkwal wordt de norm van 15 kinderen per speelplek gehaald. Meer dan de helft van de kinderen die in wijk Binnenstad wonen, zijn in dit gebied woonachtig. Het advies is dan ook een formele plek voor kinderen aan te leggen in dit gebied [Z20]. Door de beperkte ruimte zou een mogelijke locatie op het kerkplein gezocht moeten worden, of een locatie gerealiseerd kunnen worden door middel van het afsluiten van een (deel van een) straat. Op deze manier ontstaat er een basisvoorziening voor de gehele wijk.

#### 10.1.2. Jeugdigen in de Binnenstad

Ruim 25 jeugdigen wonen in de Binnenstad. Net als de kinderen vinden zij hun informele speelruimte hoofdzakelijk in het openbaar gebied. Door hun grotere mobiliteit gebruiken de jeugdigen ook het gebied rondom de 'Vesting', zoals het groen en de grachten. Hier vinden zij ruimte om een balletje te trappen, te struinen door het groen of te vissen in de gracht.

Een formele speelplek is voor de jeugd in wijk Binnenstad niet aanwezig. De norm voor een speelplek wordt niet gehaald en gezien het verspreid wonen van de jeugdigen is een formele speelplek niet noodzakelijk. Tijdens een rondgang met de jeugdigen kwam er echter wel een wens om een voetbalveld naar voren, en werd het ontbreken van toestellen voor jeugdigen genoemd.

Om aan deze wensen tegemoet te komen, zouden er een aantal aanpassingen gedaan kunnen worden. Het advies is om te kijken of er in het groen rondom de wijk/gracht een informeel trapveld aangelegd kan worden [M18]. Verder zou in gesprek met de school gekeken kunnen worden of de inrichting van het schoolplein ook meer mogelijkheden voor de jeugd kan bieden [M19].

#### 10.1.3. Jongeren in de Binnenstad

Er wonen ruim 50 jongeren in de Binnenstad. Verspreid door de wijk vinden zij voldoende mogelijkheden om elkaar informeel te ontmoeten. Door de centrumfunctie van de wijk staan er op verschillende plaatsen bankjes waar de jongeren kunnen afspreken of bij elkaar zitten.

Er is geen formele jongerenplek in de wijk. Dit is gezien het aantal jongeren ook niet noodzakelijk; de norm is het dubbele aantal. Daarnaast bieden het centrumgebied en de groenzone rondom de gracht voldoende mogelijkheden voor jongeren. Door hun grotere mobiliteit kunnen ze - wanneer zij dit wensen - gemakkelijker een formele plek in een aangrenzende wijk bezoeken.



Buurtplattegrond Groenlo.

Er zijn nu helemaal geen speelplekken in het centrumgebied.  
Bron: rondgang

Het schoolplein is vooral voor 'de kleintjes' ingericht.  
Bron: rondgang



## 10.2. Speelruimte in Het Blik

### 10.2.1. Kinderen in Het Blik



Rondgang in de buurt.

Circa 20 kinderen wonen in Het Blik. De opbouw van huizen is zeer verschillend, toch zijn de privétuinen redelijk ruim. In deze tuinen vinden de kinderen dan ook een belangrijk deel van de informele speelruimte. De wijk kent één in- en uitgang, daardoor is een groot deel van de straten verkeersluw. Zo is het voor de kinderen mogelijk om op straat te spelen. Naast de ruimte op straat is er veel ruimte in het groen te vinden, veelal in de vorm van een grasveld met enige struiken. Veel van dit groen ligt in het zicht van huizen en kan door kinderen gebruikt worden om te spelen.

Voor het formele spel kunnen de kinderen terecht op de speelplek [G05] aan Het Blik die zij delen met de jeugd. Bij deze plek wordt de norm met 15 kinderen binnen de afstandscirkel net gehaald. Deze plek zou voor kinderen als basisvoorziening moeten worden behouden, in elk geval door de ligging van de wijk, waarbij de Beltrumseweg/Borculoseweg een barrière vormt voor kinderen.

De weg achter school is erg druk (Borculoseweg)  
Bron: rondgang

### 10.2.2. Jeugdigen in Het Blik

Er wonen ruim 25 jeugdigen in Het Blik. Zij vinden hun informele speelruimte allereerst in de privétuinen. Meer dan de kinderen zullen zij gebruikmaken van de informele speelruimte die in het openbaar gebied te vinden is. Zo zijn er verscheidene grasveldjes waarop zij kunnen spelen en struiken waarin ze kunnen struinen. Ook is er aan de oostrand van de wijk een bosje waar ze hutten bouwen. De noordzijde bevat meer struingroen langs de Slingebeek.

Als formele speelplek voor de jeugd zijn er twee locaties in de wijk: speelplek [G04] en speelplek [G05]. Op beide plekken zijn toestellen te vinden en op plek [G04] is een voetbal- en basketbalveld. Plek [G05] zal meer voor kinderen worden ingericht zodat er één plek voor de jeugd overblijft in Het Blik. Als gekeken wordt naar de norm zou er geen plek noodzakelijk zijn in deze wijk, toch is het advies om plek [G04] voor de jeugd te behouden. Het trapveld biedt ook mogelijkheden voor jeugdigen uit de wijk Noord-West.

Hutten bouwen we hier in het bosje, ze worden alleen steeds weer weggehaald  
Bron: rondgang

### 10.2.3. Jongeren in Het Blik



Schoolplein.

Er wonen bijna 50 jongeren in Het Blik. Verspreid door de wijk zijn er meerdere locaties waar zij elkaar informeel kunnen ontmoeten. Zo zijn er verscheidene straathoeken, pleintjes en grasveldjes die als informele ontmoetingsplek geschikt zijn.


Er is een formele plek in de wijk aan Het Blik [G04]. Hier bevindt zich een trapveld en een basketbalvoorziening. Deze plek delen de jongeren met de jeugd in de wijk. Het huidige aantal jongeren in de wijk haalt niet de norm voor een plek, toch blijft deze plek bestaan. De plek bedient jeugd en jongeren uit zowel wijk Het Blik als wijk Noord-West.

Wij spelen alleen maar op straat of op de speelplekken, niet in de tuin.

## 10.3. Speelruimte in Noord-West

### 10.3.1. Kinderen in Noord-West

Er wonen bijna 200 kinderen in Noord-West. De informele speelruimte in de privétuinen is redelijk. Met name bij de rijtjeswoningen in de wijk zal deze ruimte wat beperkter zijn. Toch vinden de kinderen hier een belangrijk deel van de benodigde informele ruimte. In het openbaar gebied vinden zij informele ruimte op de trottoirs, in verkeersluwe straten en in het aanwezige groen dicht bij huis.





Daar zijn alleen  
speeltoestellen voor  
'kleintjes' en niet voor  
ons.  
Bron: rondgang



In de wijk zijn acht speelplekken te vinden met voorzieningen voor kinderen: plek Thorbeckestraat [G06], Schaepmanstraat [G07], Hartebroekseweg/Watermolen [G09], Karel Doormanstraat [G10], Oranjestraat [G11], Oranjestraat [G12], Willem Alexanderhof [G13] en Vermeerstraat [G14]. De helft van deze plekken delen de kinderen met de jeugd [G06], [G09], [G12] en [G14]. De overige plekken zijn specifiek voor kinderen ingericht. Het totaal aantal plekken komt redelijk goed overeen met het aantal kinderen in de wijk.

In het gebied ten noorden van de Hartebroekseweg, plekken [G06] en [G07], wonen circa 40 kinderen waarvan de helft binnen de afstandscirkel van plek [G06]. Het advies is hier om deze plek alleen voor kinderen in te richten. Door de beperkte inrichting en de grote overlap met de afstandscirkel van plek [G06] en het beperkte kinderaantal is het advies om plek [G07] als secundair aan te wijzen. Een tweede speelplek in het gebied ten noorden van de Hartebroekseweg kan beter gerealiseerd worden in de buurt van Thorbeckestraat 17-23 [Z21]. In dit gebied wonen circa 20 kinderen, wat de norm voor een speelplek zeker haalt.

In het gebied tussen Hartebroekseweg en Emmasingel wonen ruim 75 kinderen. Zij hebben de beschikking over de plekken [G09] en [G10]. Bij beide plekken wordt de norm gehaald; binnen de afstandscirkel van [G09] wonen ruim 20 kinderen, bij [G10] zijn dit er bijna 30. Beide plekken zijn dan ook bedoeld voor kinderen. In het oostelijk deel van dit gebied wonen nog bijna 20 kinderen die nu geen formele speelplek in hun buurt hebben. Het advies is hier een plek aan te leggen [Z22], een mogelijke locatie is het watermolenpad. Samenwerking met de basisschool De Watermolen zou ook een mogelijkheid zijn.

In het gebied ten zuiden van de Emmasingel wonen de overige circa 80 kinderen in de wijk Noord-West. Zij hebben de beschikking over vier formele speelplekken, [G11], [G12], [G13] en [G14] waarvan ze de tweede en de laatste delen met jeugd. Bij de meeste plekken wordt de norm gehaald: [G11] circa 15, [G12] bijna 5, [G13] ruim 15 en [G14] ook ruim 15 kinderen. Gezien het totaal aantal kinderen en de normen is het advies om plek [G12] niet langer voor kinderen in te richten. De overige plekken kunnen in hun huidige vorm blijven bestaan, waarbij plek [G14] voor kinderen ingericht moet worden.

### 10.3.2. Jeugdigen in Noord-West

Dit bosje is wel leuk, maar er komen  
ook vaak vervelende jongeren.  
Bron: rondgang

Er wonen circa 165 jeugdigen in Noord-West. De privétuinen zijn voor de jeugdigen al snel te klein voor informele speelruimte. Zij vinden hun informele ruimte in de (verkeersluwe) straten en het aangrenzende groen. Vooral in de strook rondom het Watermolenpad en het gebied langs de Slingebeek bieden veel mogelijkheden voor spelen in het groen. Daarnaast wordt de beek gebruikt om te vissen.

In de wijk zijn er nu vier formele speelplekken met voorzieningen voor jeugdigen: plek [G06], [G09], [G12] en [G14] waarvan na uitvoer van de aanpassingen voor kinderen alleen plek [G12] overblijft. Deze plek zal dan ook alleen voor jeugdigen ingericht moeten worden. Naast deze plek zijn er nog twee trapvelden in de wijk aan de Hartebroekseweg/Heemskerkstraat [G08] en de Jan Steenstraat [G15]. Van deze plekken kan de jeugd medegebruik maken met de jongeren. Het advies is om plek [G08] uit te breiden met extra voorzieningen voor jeugd en jongeren. Op deze manier ontstaan er twee plekken in de wijk, wat in combinatie met de informele ruimte voldoende is.



### 10.3.3. Jongeren in Noord-West



Uitbreidingsmogelijkheid plek [G15].

Er wonen circa 195 jongeren in Noord-West. Verspreid door de wijk zijn er meerdere informele ontmoetingsmogelijkheden. Zo zijn er veel ruime straathoeken waar jongeren even een praatje kunnen maken met elkaar. Verder biedt het groengebied langs het Watermolenpad en de groenzone langs de Slingebeek aanvullende mogelijkheden.

De twee formele plekken Hartebroekseweg/Heemskerkstraat [G08] en Jan Steenstraat [G15] zijn volgens de norm ook noodzakelijk. Plek [G08] zullen de jongeren gaan delen met de jeugd, plek [G15] zal verder worden ingericht voor jongeren. Daarnaast kunnen de jongeren medegebruik maken van plek Het Blik [G04]. In aanvulling op het voorzieningenniveau zouden er nog enkele informele plekken moeten worden aangelegd voor jongeren [M20]

## 10.4. Speelruimte in Banninghof

### 10.4.1. Kinderen in Banninghof

Er wonen bijna 140 kinderen in Banninghof. In de privétuinen is voor de kinderen al een groot deel informele speelruimte te vinden, dit komt doordat de bebouwing veelal bestaat uit twee-onder-een-kapwoningen met redelijke tuinen. In het openbaar gebied vinden de kinderen hun informele speelruimte in de straten. De Zilversmid is de doorgaande weg in de wijk, waardoor de overige straten veelal autoluw of doodlopend zijn. Speelgroen voor kinderen is maar in beperkte mate aanwezig. Het meeste groen ligt aan de randen van de wijk. Hierdoor is dit groen het meest bruikbaar voor kinderen die er direct in de buurt wonen.

In totaal zijn er in de wijk zeven speelplekken met voorzieningen voor kinderen. Dit zijn de plekken Kleermaker [G16], Molenaar [G17], Linnenwever [G19], Linnenwever [G21], Koperslager [G22], Zilversmid [G23] en Schrijnwerker [G26]. Twee plekken zijn alleen voor kinderen [G17] en [G26] en de rest delen ze met de jeugd.

In het gebied ten westen van de lijn Blikslager/Katoenspinner wonen ruim 75 kinderen. De kinderen in dit deel van de wijk hebben de beschikking over vier formele speelplekken: [G16], [G17], [G19] en [G21]. Van deze plekken haalt maar één plek de norm met 21 kinderen [G19]. De andere plekken zitten ruim onder de norm met 6 [G16], 9 [G17] en 12 kinderen [G21]. Het advies is om de plekken [G16] en [G17] als secundair aan te wijzen. Plek [G21] dient als aanvulling op plek [G19] en beide moeten voor kinderen worden aangewezen. Plek Grofsmid [G18] is nu aangewezen voor jeugd en jongeren. Hier wonen circa 25 kinderen binnen de afstandscirkel. Het advies is dan ook om deze plek aan te wijzen voor kinderen en jeugd. Tussen Blikslager/Katoenspinner en de Marskramer wonen circa 50 kinderen. Zij hebben de beschikking over twee formele plekken [G22] en [G23]. Het advies is om plek [G22] aan te wijzen voor kinderen, aangezien hier 25 kinderen binnen de afstandscirkel wonen. Plek [G23] dient voor kinderen te worden aangewezen. Hier wonen bijna 25 kinderen in de directe omgeving van de plek.

In het deel van de wijk ten oosten van de Marskramer wonen circa 10 kinderen. Zij hebben de beschikking over plek [G26] waar zich voorzieningen voor kinderen bevinden. Binnen de afstandscirkel van deze plek wonen slechts vijf kinderen, wat ver onder de norm is. Het advies is dan ook om plek [G26] als secundair aan te wijzen. Als basisvoorziening voor de wijk zou plek [G25] aangewezen moeten worden voor kinderen en jeugd.



Speelplek [G19].





#### 10.4.2. Jeugdigen in Banninghof

Op dit veld voetballen we vaak  
... Ik cross hier nog wel eens  
met de fiets.  
Bron: rondgang



Speelplek bij trapveld [G24].

Er wonen bijna 175 jeugdigen in Banninghof. Zij vinden hun informele speelruimte voornamelijk in het openbaar gebied. De veelal verkeersluwe en doodlopende straten bieden mogelijkheden tot straatspel. Aan de randen van de wijk bevindt zich veel groen waar ze kunnen struinen of hutten bouwen. Het groen aan de Tolgaarder en de Wagenmaker bieden door het aandeel gras nog mogelijkheden tot balspel.

Momenteel zijn er in de wijk acht speelplekken met voorzieningen voor jeugdigen. De plekken Kleermaker [G16], Zilversmid [G23] en Stoelenmaker [G27] verliezen door hun inrichting hun speelfunctie. Door inrichting van plekken voor kinderen waar zich nu nog toestellen voor jeugdigen bevinden, blijven er nog drie plekken over in de wijk. De plekken Grofsmid [G18] en Klompenmaker [G25] worden plekken voor zowel kinderen als jeugdigen. Plek Van Limburg Styrumstraat [G24] blijft in zijn huidige vorm bestaan met enige aanpassingen. Naast deze plekken met toestellen [G18] en [G25] en een trapveld met toestellen [G24] kunnen de jeugdigen medegebruik maken van het trapveld voor jongeren plek Linnenwever [G20]. Op deze manier zijn er voor de jeugdigen voldoende voorzieningen in de wijk als aanvulling op de informele ruimte.

#### 10.4.3. Jongeren in Banninghof



Informele jongerenplek.

Circa 180 jongeren wonen in Banninghof. Verspreid door de wijk vinden zij mogelijkheden om elkaar informeel te ontmoeten. Er zijn meerdere doodlopende straten of pleintjes te vinden. Het groen binnen de wijk biedt aanvullende mogelijkheden voor jongeren.

Zowel in de huidige als toekomstige situatie zijn er in de wijk twee formele plekken met voorzieningen voor jongeren. Plek Linnenwever [G20] omvat nu een trapveld en zal worden uitgebreid met voorzieningen voor jongeren. Plek Van Limburg Styrumstraat [G24] biedt voorzieningen voor alle leeftijden, maar zal meer gezoneerd worden met een gedeelte voor kinderen en een gedeelte voor jeugd en jongeren. In aanvulling op het voorzieningenniveau zouden er nog enkele informele plekken moeten komen [M21].

### 10.5. Speelruimte in Papendijk

#### 10.5.1. Kinderen in Papendijk

Wij spelen vooral op  
straat of in het groen.  
Bron: rondgang

Er wonen circa 95 kinderen in Papendijk. De beschikbare informele speelruimte in de privétuinen is verschillend, maar over het algemeen redelijk tot goed. In het openbaar gebied bevindt zich veel informele speelruimte in de directe omgeving van de woningen. Dit is te vinden in de straten en op trottoirs en in bepaalde delen van de wijk bevinden zich ook achterpaden. Het groen ligt doorgaans verder van de woning en is hierdoor voor de meeste kinderen niet zelfstandig te bereiken.

In de wijk zijn twee formele speelplekken voor kinderen aanwezig aan de Van Limburg Styrumstraat [G24] en de Bevrijdingslaan [G29]. Kijkend naar de norm zouden dit er drie tot zes moeten zijn voor de gehele wijk. Nu wordt er veelal op straat of in het groen gespeeld, wat ook bij de rondgang naar voren kwam.



Het gedeelte van de wijk ten noorden van de Bisschop Philip Roveniusstraat wordt bewoond door ruim 30 kinderen. Momenteel is hier alleen speelplek [G24] aanwezig. In de directe omgeving van deze plek wonen nog geen 10 kinderen en de plek verliest hierdoor zijn formele speelfunctie voor kinderen. In de omgeving van school De Hoeksteen wonen circa 20 kinderen. Het advies is om hier een centrale plek aan te leggen [Z23], of om een (gedeelte van) het schoolplein open te stellen voor kinderen.



In het gebied tussen de Bisschop Philip Roveniusstraat en de Kardinaal de Jongstraat wonen circa 40 kinderen. Een gedeelte van deze kinderen woont te verspreid om de norm voor een speelplek te halen. In de omgeving van de Pastoor Smitstraat wonen circa 20 kinderen, het advies is om hier een nieuwe plek aan te leggen [Z24]. Een mogelijke locatie zou aan de Kardinaal de Jongstraat te vinden zijn.

In het gedeelte van de wijk ten zuiden van de Kardinaal de Jongstraat wonen de overige circa 25 kinderen van de wijk. Hier bevindt zich ook de formele speelplek [G29]. In de omgeving van deze plek wonen circa 15 kinderen, wat de norm haalt. Deze plek blijft bestaan.

### 10.5.2. Jeugdigen in Papendijk

Er wonen bijna 75 jeugdigen in Papendijk. Zij vinden hun informele speelruimte in het openbaar gebied. Er zijn meerdere verkeersluwe straten waar op straat gespeeld kan worden. Groene speelruimte is in beperkte mate aanwezig aan de randen van de wijk. In de straten bestaat het groen doorgaans uit siergroen in kleine oppervlakten die minder geschikt zijn als speelruimte.

Formele speelruimte is voor de jeugd aanwezig op plek [G24] in de wijk waar zich een trapveld en enkele toestellen bevinden. Verder kunnen zij momenteel mede gebruikmaken van de skateplek met trapveld aan de Bevrijdingslaan [G28]. Het advies is om in de wijk één nieuwe plek voor de jeugd aan te leggen [Z25]. Een mogelijke locatie voor deze plek zou in het gebied op de hoek Papendijk/Buitenschans liggen, ruimte bij school Ni-je Veste of het gebied bij het gezondheidscentrum. Dit in combinatie met het (mede)gebruik van plek [G24] en [G28] biedt voldoende mogelijkheden voor de jeugd.



### 10.5.3. Jongeren in Papendijk

Ruim 65 jongeren wonen in Papendijk. Informeel ontmoeten is door de gehele wijk goed mogelijk op de vele ruime straathoeken en trottoirs. Het groen in de openbare ruimte heeft maar een beperkte aanvullende functie.

Formele plekken voor jongeren liggen in de wijk aan de Van Limburg Styrumstraat [G24] en de Bevrijdingslaan [G28]. Beide plekken beschikken over een trapveld en plek [G28] heeft een skatevoorziening. Beide plekken staan medegebruik door de jeugd toe. Het aantal jongeren in de wijk haalt de norm voor een formele plek niet, maar door het karakter van de skateplek heeft deze een wijkoverstijgende functie. Daarom dient deze plek behouden en eventueel aangevuld te worden.

Graag zouden we de skateplek wat beter inrichten.  
Bron: gesprek Place2B



## 10.6. Speelruimte in Hartreize

Hartreize is één van de jongste uitbreidingen van Groenlo. Op dit moment is hier een kinderiek, in verhouding tot het aantal jeugdigen en jongeren. Dit houdt doorgaans in dat er om deze plek op te vangen een flink aantal plekken voor kinderen bij moeten komen en dat er alvast ruimte moet worden gereserveerd voor de jeugd en jongeren.

### 10.6.1. Kinderen in Hartreize

Er wonen ruim 135 kinderen in Hartreize. Deze relatief jonge wijk is ruim opgezet met veel vrijstaande huizen en twee-onder-een-kapwoningen. Hierdoor is de informele speelruimte in de privétuinen goed te noemen. De wijk heeft een beperkt aantal in- en uitgangen zodat veel straten verkeersluw zijn. Dit komt de informele bespeelbaarheid ten goede. Centraal in de wijk ligt een groot oppervlak groen, maar dit is voor de meeste kinderen te ver van huis om hier zelfstandig te komen en te spelen.



Speelplek [G30].

Alle 135 kinderen hebben de beschikking over één gezamenlijke speelplek. Hieruit blijkt wel dat er een grote druk op deze plek ligt en er een piek in het kinderaantal zit. De plek aan De Snieder [G30] delen de kinderen ook nog eens met de jeugdigen. Kijkend naar het kinderaantal en de normen zouden er gemiddeld zes speelplekken voor kinderen aanwezig moeten zijn. Binnen de afstandscirkel van de plek [G30] wonen circa 20 kinderen. Deze plek dient behouden te blijven.

Het advies is om in de wijk nog vier plekken voor kinderen aan te leggen. De eerste plek zou aan het Garstenveld [Z26] aangelegd kunnen worden, hier wonen circa 20 kinderen. De tweede plek zou aan het begin van De Snieder (nr. 1) aangelegd moeten worden [Z27], hier wonen eveneens circa 20 kinderen. Een derde plek zou aan Den Emau [Z28] aangelegd moeten worden, hier wonen circa 25 kinderen. De laatste plek zou aan De Snieder (nr. 140) [Z29] aangelegd moeten worden, hier wonen eveneens ruim 25 kinderen. Een gedeelte van deze nieuwe plekken zal binnen 10 jaar van functie veranderen met een inrichting meer gericht op jeugd en/of jongeren. Een deel zal ook verdwijnen doordat de kinderiek voorbij is.

### 10.6.2. Jeugdigen in Hartreize



Trapveld bij de speelplek [G30].

Ruim 80 jeugdigen wonen in Hartreize. De privétuinen bieden een eerste deel van hun informele speelruimte. In het openbaar gebied vindt de jeugd veel informele speelruimte in de verkeersluwe en doodlopende straten. Centraal in de wijk ligt een grote groenzone, die door de jonge leeftijd van de wijk vooral uit gras bestaat.

In dit centrale groen ligt ook de formele speelplek [G30] waar zich toestellen voor jeugdigen en een trapveld bevinden. Het huidige aantal jeugdigen geeft nog geen aanleiding een tweede plek in de wijk aan te leggen, zeker gezien het aanbod op de huidige plek [G30]. Stijgt het aantal jeugdigen boven de 120-130, dan is een tweede plek zeker gewenst. Hiertoe zou eventueel een nieuwe plek van de kinderen kunnen worden getransformeerd (zie 10.6.1)

### 10.6.3. Jongeren in Hartreize

Circa 55 jongeren zijn woonachtig in Hartreize. Verspreid door de wijk zijn er meerdere informele ontmoetingsmogelijkheden. Er zijn meerdere pleintjes, doodlopende straten en ruime straathoeken. Het centrale groen in de wijk biedt nog aanvullende mogelijkheden voor jongeren.



Een formele plek voor jongeren is nog niet aanwezig in de wijk en gezien het aantal jongeren is dit ook nog niet noodzakelijk. Het is echter wel zaak al ruimte te reserveren of in te richten voordat het aantal jongeren ver boven de 100 uitkomt. De huidige jongeren kunnen mede gebruikmaken van het trapveld bij de speelplek [G30]. Een mogelijke locatie voor een jongerenplek zal in het centrale groen gezocht moeten worden [M23]. In aanvulling op het formele voorzieningenniveau is het advies om verspreid door de wijk nog enkele informele ontmoetingsplekken aan te leggen [M22].

## 10.7. Speelruimte in Groenlo-Zuid

### 10.7.1. Kinderen in Groenlo-Zuid



Speelplek [G31].

Bijna 40 kinderen wonen in Groenlo-Zuid. Informele speelruimte vinden kinderen vooral in de privétuinen; deze ruimte is ruim voldoende. De kinderen wonen zeer verspreid waardoor ze elkaar in de openbare ruimte slechts in beperkte mate tegen komen.

In de wijk is één formele speelplek aan de Bempte [G31] met voorzieningen voor kinderen en jeugdigen. Binnen de afstandscirkel van de plek wonen nog geen 10 kinderen, wat onder de norm is. Het advies is om de plek als secundair aan te wijzen, maar niet actief te verwijderen. Op deze manier blijft de plek nog een tijd lang beschikbaar tot de toestellen verwijderd moeten worden. Als aanvulling zouden er in de wijk speelprikkels kunnen worden aangelegd [M24]. Op deze manier wordt het verkeer erop gewezen dat er gespeeld kan en mag worden op straat.

### 10.7.2. Jeugdigen in Groenlo-Zuid



Informeel trapveld met palen.

Er wonen circa 70 jeugdigen in Groenlo-Zuid. Zij kunnen voor een belangrijk deel van de informele speelruimte terecht in de privétuinen. Door de verspreide ligging van de huizen is het openbaar gebied minder beschikbaar als informele speelruimte. Dit heeft vooral te maken met de inrichting van de straten en de belangrijke functie van deze straten.

De plek [G30] biedt nu voorzieningen voor de jeugdigen. Het huidig aantal jeugdigen valt ook binnen de norm voor een formele plek. Door het toekomstig secundair aanwijzen van de plek zal deze verdwijnen. In aanvulling op deze plek zou gekeken worden of er een (informeel) trapveld aangelegd kan worden in de wijk [M25].

### 10.7.3. Jongeren in Groenlo-Zuid

Er wonen ruim 30 jongeren in Groenlo-Zuid. Door het gespreide karakter van de wijk kunnen de jongeren elkaar goed informeel ontmoeten. Veelal zal er echter bij jongeren thuis afgesproken worden, of wordt er meer richting het centrum van Groenlo getrokken.

Een formele plek is met het huidig aantal jongeren niet noodzakelijk en deze hoeft er dan ook niet te komen. De openbare ruimte biedt voldoende mogelijkheden.



## 10.8. Speelruimte in Marveld

### 10.8.1. Kinderen in Marveld

Er wonen minder dan 10 kinderen in Marveld. Zij wonen zeer verspreid in veelal vrijstaande woningen. Hierdoor is de informele speelruimte in de privétuinen ruim voldoende.

Een formele speelplek is nu niet in de wijk aanwezig en hoeft er ook niet te komen. Door het verspreide wonen wordt de norm niet gehaald. Zelfs het totale kinderaantal is ver onder de norm.

### 10.8.2. Jeugdigen in Marveld

Circa 15 jeugdigen wonen in Marveld. De informele speelruimte die zij in de privétuinen vinden is voldoende. Door het verspreide wonen zijn de tuinen ruim.

De norm voor een formele speelplek voor de jeugd wordt niet gehaald, ook niet met het totaal aantal jeugdigen. Door de ruimte in de privétuinen en het verspreide wonen is dit ook niet noodzakelijk.

### 10.8.3. Jongeren in Marveld

Bijna 10 jongeren wonen in Marveld. Zij vinden in de wijk meer dan voldoende mogelijkheden om elkaar informeel te ontmoeten.

Een formele plek is niet noodzakelijk en door de mobiliteit zijn de voorzieningen in de rest van Groenlo goed te bereiken voor jongeren.

## 10.9. Speelruimte in Brandemate

### 10.9.1. Kinderen in Brandemate

Er wonen ruim 20 kinderen in Brandemate. Het grootste deel van hun informele speelruimte vinden zij in de privé tuinen. Het openbaar gebied is niet overal geschikt als informele ruimte door het vele autoverkeer op de straten.

Een formele speelplek is niet aanwezig. De norm wordt door het verspreide wonen niet gehaald, wat een formele plek niet noodzakelijk maakt.

### 10.9.2. Jeugdigen in Brandemate

Circa 15 jeugdigen wonen in Brandemate. Zij zullen hun informele speelruimte vooral in de privétuinen vinden. Het openbaar gebied geeft op enkele locaties wel mogelijkheden tot straatspel. Openbaar groen is in beperkte mate aanwezig.

Er is één formele plek aan de Oude Winterswijkseweg [G01] in de wijk aanwezig. Het aantal jeugdigen is echter ruim onder de norm van een formele speelplek. Gezien de beschikbare informele ruimte is hier ook geen noodzaak voor. De huidige plek kan dan ook als secundair worden aangewezen, waarbij de ruimte nog beschikbaar blijft als trapveld.



Plek [G01].

### 10.9.3. Jongeren in Brandemate.

Ruim 15 jongeren wonen in Brandemate. In het openbaar gebied vinden zij voldoende mogelijkheden om elkaar informeel te ontmoeten. Door de mobiliteit is het centrum van Groenlo dichtbij. Daar kunnen zij elkaar ook ontmoeten.

De formele plek [G01] biedt mogelijkheden tot balspel. Gezien het aantal jongeren is deze plek als secundair aan te wijzen. Door de grote mobiliteit van jongeren zijn voorzieningen in de rest van Groenlo goed bereikbaar.



## 10.10. Speelruimte in Oosteres

### 10.10.1. Kinderen in Oosteres

Er wonen bijna 15 kinderen in Oosteres. Doordat veel huizen vrijstaand zijn, vinden zij een groot deel van de informele speelruimte in de privétuinen. De straten zijn veelal verkeersluw en bieden een goede aanvulling op de informele speelruimte.

De formele speelplek aan de Mozartstraat [G03] biedt speelvoorzieningen voor kinderen. Het aantal kinderen binnen de afstandscirkel is nul, de plek kan als basisvoorziening voor de wijk behouden blijven.

### 10.10.2. Jeugdigen in Oosteres



Speelplek [G03].

Ongeveer 20 jeugdigen wonen in Oosteres. Zij vinden hun informele speelruimte gedeeltelijk in de privé tuinen, maar grotendeels in het openbare gebied. De meeste straten staan straatspel toe doordat ze verkeersluw zijn. Aan de Oost en Zuid kant van de wijk bevindt zich groen waar ze een balletje kunnen trappen, vissen in de gracht of struinen.

Als formele speelvoorziening kunnen de jeugdigen terecht op het trapveld aan de Mozartstraat [G02]. Dit is ruim voldoende, aangezien de norm niet gehaald wordt. Het trapveld kan als basisvoorziening behouden blijven.

### 10.10.3. Jongeren in Oosteres

Er wonen iets minder dan 20 jongeren in Oosteres. De aanwezige informele ruimte is ruim voldoende om elkaar te ontmoeten. Verder grenst de wijk direct aan het centrumgebied, waar zich extra informele ruimte bevindt rondom de gracht.

De formele voetbalvoorziening [G02] biedt voor het huidige aantal jongeren en jeugdigen in de wijk voldoende mogelijkheden. Daarnaast is in de directe omgeving van de wijk het jongerencentrum Place2B te vinden. Door hun grote mobiliteit kunnen de jongeren goed zelfstandig overige voorzieningen zoals de skateplek bereiken.

## 10.11. Nieuwbouw Noordrand

### 10.11.1. Algemeen

De jongste uitbreiding van Groenlo is Noordrand. Hier worden de komende jaren 305 verschillende typen woningen gebouwd in een gebied van ruim 20 hectare. In 2007 wordt er waarschijnlijk begonnen met bouwwerkzaamheden, zodoende zijn er ook nog geen formele speelplekken. In de eerste jaren na de aanleg zal hier waarschijnlijk een kinderpiek ontstaan. Door hier tijdens de realisatie van de wijk rekening mee te houden kunnen toekomstige problemen voorkomen worden. Bij het aanwijzen van locaties voor speelplekken is het nodig te zoeken naar plekken 'voor het leven', de basisvoorzieningen en plekken om de kinderpiek in de eerste jaren op te vangen.

De basisvoorzieningen zijn ruime plekken die altijd aanwezig dienen te zijn. Deze zijn groot genoeg om gezoneerd meerdere leeftijdsgroepen speelvoorzieningen aan te bieden. De overige plekken zijn van meer tijdelijke aard, die bij een daling in kinderaantal gemakkelijk kunnen worden verwijderd. Voor de jeugd en jongeren is het nodig goede basisvoorzieningen aan te leggen in de vorm van een trap- en basketbalveld aangevuld met enkele voorzieningen.

### 10.11.2. Informele speelruimte

Daar de stedenbouwkundige opzet van de wijk nog niet bekend is, valt er nog weinig te zeggen over de toekomstige informele ruimte in de wijk. Voor de voorgestelde formele ruimte is uitgegaan van de informele ruimte die gemiddeld aanwezig is in bestaande wijken.



### 10.11.3. Formele speelruimte

Om een indicatie te geven van de benodigde speelvoorzieningen in deze wijk is er een inschatting gemaakt. Gemiddeld wonen er 0,5 kinderen van 0 tot en met 18 jaar per woning binnen de bebouwde kom van Groenlo. De verdeling tussen de verschillende leeftijdsgroepen laat zien dat het aantal jongeren lager is dan het aantal kinderen en jeugdigen.

Dit gegeven houdt in dat er uiteindelijk gemiddeld circa 60 kinderen, 60 jeugdigen en 60 jongeren in de wijk Noordrand zullen wonen. De eerste jaren zal het aantal kinderen hoger zijn (mogelijk het dubbele!) en het aantal jeugdigen en jongeren lager. Hierbij moet wel rekening gehouden worden met het gegeven dat deze kinderpiek 'doorschuift' naar de andere leeftijdsgroepen.

<b>Verwacht kinderaantal gehele wijk Noordrand (schatting)</b>			
	Begin	+6 jaar	+12 jaar
Kinderen	120	100	62
Jeugdigen	60	120	90
Jongeren	30	60	100
<b>Verloop speelplekken</b>			
Kinderen	4	3	2
Jeugdigen	1	2	1
Jongeren	0	0	1

Tabel 7 Verwacht kinderaantal en plekken

Zoals weergegeven in Tabel 7 zullen er voor de kinderen in het begin circa 4 formele plekken aanwezig moeten zijn. Dit aantal kan na verloop van tijd afnemen tot 2 speelplekken. Deze basisvoorzieningen dienen centraal in de wijk te worden aangelegd.

Voor de jeugdigen ligt het aantal plekken gemiddeld op 1 en zal er tijdelijk een extra voorziening aangelegd moeten worden. Hierbij kan ook gedacht worden aan een (informeel) trapveld met enkele extra voorzieningen.

Voor de jongeren is de eerste jaren nog geen formele plek noodzakelijk; door hun mobiliteit kunnen ze nog gebruikmaken van plekken zoals de skatebaan. Uiteindelijk zal er 1 plek in de wijk noodzakelijk zijn waar de jongeren elkaar kunnen ontmoeten en sport en spel kunnen beoefenen. Deze plek dient ook voor jongeren uit wijk Oosteres, aangezien hier geen formele jongeren plek aanwezig is.

Uit ervaring is bekend dat vooral de plekken voor jeugd en jongeren altijd voldoen aan de gestelde norm. Dit komt voort uit de grotere mobiliteit van deze groepen, waardoor het 'dekkingsgebied' van de speelplek groter is.

## 10.12. Industrierreinen Groenlo

Op de industrierreinen Den Sliem en Laarberg wonen in totaal 2 kinderen. Deze wijken zullen verder niet beschreven worden.



## 11. SPELEN IN MARIËNVELDE

### 11.1. Speelruimte in Mariënelde

#### 11.1.1. Kinderen in Mariënelde



Informele speelruimte 'De Boog'

Er wonen circa 35 kinderen van 0 tot 5 jaar in Mariënelde. Het grootste deel van de huizen bestaat uit vrijstaande en twee-onder-één-kapwoningen. Hierdoor is de informele speelruimte in de privétuinen voldoende voor het eerste spel van de kinderen. De openbare ruimte biedt een goede aanvulling op de privétuinen. Zeker waar de straten doodlopend zijn, kunnen kinderen hier goed uit de voeten.

Het formele spelen is gesitueerd in speeltuin 'de Speelhut' [S02] die openbaar toegankelijk is. Deze speelplek is ingericht voor alle leeftijden. Kijkend naar het aantal kinderen binnen de afstandsnorm (7) zou deze plek geen functie hebben. Omdat dit de enige speelplek binnen het dorp is, vervult deze een basisfunctie. De plek dient dan ook behouden te blijven.

Voor de kinderen ten oosten van de Waalderweg, en meer specifiek de kinderen wonend aan de Boog, zou hier een informele speelvoorziening gerealiseerd kunnen worden [M25]. Hier wonen nu circa 15 kinderen, wat mogelijk meer wordt met de nieuwbouw aan de Boog.

#### 11.1.2. Jeugdigen in Mariënelde

Circa 35 jeugdigen wonen binnen de bebouwde kom van Mariënelde. De informele speelruimte vinden de jeugdigen vooral in de openbare ruimte in rustige straten zoals de Tellashof, het kerkplein en de ruimte rondom de sporthal. Verder bevindt zich aan de rand van de bebouwde kom veel groen in de vorm van grasland en groen rondom het sportveld.

Voor formeel spel zijn de jeugdigen aangewezen op 'de Speelhut' [S02], waar voor de jeugd enkele toestellen en een trapveld zijn. Deze plek delen ze met de kinderen en de jongeren.

Naast gebruik van de formele speelplek werd tijdens de rondgang met de kinderen aangegeven dat zij ook vaak gebruikmaken van het veld achter de school, en af en toe voetballen op het sportveld.

Gezien het aantal jeugdigen en de geboden mogelijkheden behoeft dit hier geen aanvulling. De huidige speelplek [S02] moet dan ook als basisvoorziening worden gezien, zeker omdat de norm maar voor de helft wordt gehaald.

#### 11.1.3. Jongeren in Mariënelde

Binnen de bebouwde kom van Mariënelde wonen ruim 20 jongeren. De hoeveelheid informele ruimte is voor deze groep ruim voldoende. Op meerdere plekken in het dorp hebben zij de mogelijkheid elkaar informeel te ontmoeten. Zo is er op meerdere plekken een bankje te vinden waar ze even kunnen zitten of afspreken.

Voetballen en basketballen kan op de speelplek [S02] waar zich een grasveld met doelen en baskets bevindt. Verdere voorzieningen zijn in het dorp niet noodzakelijk, aangezien de norm van 100 jongeren per speelplek duidelijk niet gehaald wordt.

Graag zouden we voorzieningen zien aan 'de Boog'.  
Bron: enquête buurtverenigingen



Basketbalvoorziening speelplek [S02]





## 12. SPELEN IN ZWOLLE

### 12.1. Speelruimte in Zwolle

#### 12.1.1. Kinderen in Zwolle



Er wonen iets meer dan 5 kinderen binnen de bebouwde kom van Zwolle. Het overgrote deel van de kinderen die hier gebruikmaken van de speelvoorzieningen en de school wonen 'buitenaf'. In de eigen tuinen is voor de kinderen voldoende informele speelruimte te vinden. Deze informele ruimte wordt aangevuld met de mogelijkheden vanuit het openbaar gebied.

Voor formeel spel is er momenteel geen voorziening binnen de bebouwde kom van Zwolle. Gezien het lage kinderaantal en de ruimte die er informeel is, hoeft er geen formele speelvoorziening voor kinderen te komen. Wel zou als basisvoorziening een deel van het schoolplein hiertoe ingericht dan wel opengesteld kunnen worden [M26].

#### 12.1.2. Jeugdigen in Zwolle

Het aantal jeugdigen ligt iets hoger dan het aantal kinderen. Zij vinden hun informele speelruimte voornamelijk rondom de bebouwde kom. Hier bevindt zich voornamelijk groene speelruimte, bestaande uit bos en gras(land). Hier vinden de jeugdigen voldoende informele speelmogelijkheden.

De formele speelplek [L01] is ingericht voor gebruik door jeugdigen en jongeren. Gezien het klein aantal jeugdigen binnen de bebouwde kom van Zwolle zou hier volgens de normen geen formele speelvoorziening nodig zijn (zie Tabel 5). Als basisvoorziening voldoet een trapveld met enkele toestellen ruim voldoende.

#### 12.1.3. Jongeren in Zwolle

Het aantal jongeren binnen de bebouwde kom van Zwolle ligt op circa vijf. Gezien de ruimte die zowel formeel als informeel te vinden is hoeft hier voor hen geen extra voorziening geboden te worden. Het trapveld bij de speelplek [L01] biedt voldoende mogelijkheden. Verder is het bereik van de jongeren groot, zodat ze ook met gemak de voorzieningen in Groenlo kunnen gebruiken.



## 13. DE SPEELTUINVERENIGINGEN

*Er zijn negen speeltuinverenigingen in Oost-Gelre. Sinds de samenvoeging van de verschillende gemeenten tot de huidige gemeente is er op 'de oude manier' omgegaan met de speeltuinverenigingen. Het ontstaan van gemeente Oost-Gelre is er mede aanleiding voor dat dit speelruimtebeleidsplan is opgesteld. Omdat er in het plan uitspraken over de speeltuinen wordt gedaan, is het van belang dat er eenduidige afspraken komen ten aanzien van beheer, onderhoud en vervanging van speeltoestellen in de speeltuinen.*

### 13.1. Speeltuinen en speelruimte

#### 13.1.1. Nieuwe situatie

Via het (nieuwe) subsidiebeleid is afgesproken dat de verenigingen jaarlijks een bijdrage van € 2.500,- van de gemeente krijgen. Dit bedrag is representatief voor het onderhouden van een gemeentelijke (openbare) speelplek die voldoet aan de normen uit het speelruimtebeleidsplan. Hierbij wordt de norm aangehouden van circa 4 toestellen per plek onderhouden en vervangen inclusief alle administratieve (beheer)handelingen. Voor een speeltuinvereniging zal dit beheergedeelte bestaan uit het houden van vergaderingen, regelen van toezicht en het organiseren van activiteiten.

Op dit moment staan er gemiddeld per speeltuin 30 speeltoestellen waaronder vaak ook duurdere elementen zoals een kabelbaan. Deze voorzieningen zijn voor een deel door de gemeente en een deel door de eigen vereniging bekostigd. Juist door dit grote aanbod en de vaak afwijkende voorzieningen is in de analyse duidelijk geworden dat de speeltuinen onderdeel zouden moeten zijn van het openbaar speelvoorzieningsniveau.

Om het belang van de speeltuinen voor de gemeente duidelijk te maken, voorziet de gemeente in het uitvoeren van veiligheidsinspecties. De eventueel noodzakelijke reparaties die voortvloeien uit de inspecties zijn tevens voor rekening van de gemeente. Het subsidiebedrag zal hiervoor kunnen worden aangewend om te voorzien in vervangingsmogelijkheden van de aanwezige speeltoestellen. Zodoende ligt de eerste verantwoordelijkheid voor vervanging bij de betrokken speeltuinvereniging.

#### 13.1.2. Aansprakelijkheid

De speeltoestellen die geplaatst zijn in de speeltuinen staan op ondergrond van de gemeente. Dit heeft als gevolg dat de toestellen juridisch (via natrekking) bezit van de gemeente zijn, ook wanneer de toestellen gekocht zijn door de speeltuinverenigingen zelf. De gemeente kan voor deze toestellen (ten minste mede) aansprakelijk worden gesteld bij ongevallen. Momenteel is de gemeente zich bewust van deze aansprakelijkheid door het laten uitvoeren van veiligheidsinspecties en onderhoud aan de toestellen.

#### 13.1.3. Overeenkomst

Het is van belang om duidelijke afspraken te maken over taken en verantwoordelijkheden en deze vast te leggen in een **beheerovereenkomst** (zie Bijlage V).



In de overeenkomst wordt voorgesteld om de jaarlijkse en kwartaal inspecties door of in opdracht van de gemeente te laten uitvoeren. De speeltuinverenigingen zijn dan verantwoordelijk voor het maandelijks en dagelijks toezicht. De gebreken die voorkomen uit de inspecties worden door of in opdracht van de gemeente verholpen. Mocht tijdens de inspectie blijken dat een toestel verwijderd dient te worden, dan zal dit door of in opdracht van de gemeente gedaan worden. Dit zal verder in samenspraak gebeuren met de betrokken vereniging.

#### 13.1.4. Overleg

Alleen het omschrijven van afspraken is niet voldoende; hier dient ook met enige regelmaat op gecontroleerd en geëvalueerd te worden. Hierbij gaat het niet alleen om de afspraken met betrekking tot het onderhouden van toestellen, maar ook om de vervanging.

Het voorstel is om jaarlijks overleg te voeren over de resultaten. Een voorwaarde voor eenduidigheid binnen het beleid is om dit gezamenlijk met alle speeltuinverenigingen te doen. In dit overleg zullen de verenigingen hun ervaringen met de afspraken uit de beheerovereenkomst duidelijk kunnen maken. Op deze manier is het mogelijk de overeenkomst bij vernieuwing te verbeteren als dit noodzakelijk blijkt.

Bij het uitwerken van een vervangingsronde kan via dit overleg samen met alle verenigingen een plan worden opgesteld. Op deze manier kan er gezamenlijk worden ingekocht (korting) en eventueel subsidie worden aangevraagd bij diverse instanties voor verscheidene kleine projecten.



## 14. REALISATIE BASISNETWERK EN KOSTEN

Aan de hand van de normen zoals in Bijlage II 'Aantal en kosten speeltoestellen' en de beschreven maatregelen uit Bijlage IV 'Speelplekken en maatregelen' worden in dit hoofdstuk de gevolgen voor het speelvoorzieningsniveau en de eenmalige en de structurele kosten weergegeven. De genoemde bedragen zijn exclusief btw.

### 14.1. Realiseren basisnetwerk

#### 14.1.1. Verandering in denken

In hoofdstuk 4 tot en met 12 van dit speelruimteplan is een analyse gegeven van de speelruimte zoals die nu in gemeente Oost-Gelre aanwezig is. Daarbij is het voorgestelde beleid toegepast op de situatie in de buurten. Er zijn per buurt voorstellen gedaan waarmee zowel de informele als de formele speelruimte verbeterd kunnen worden. De kosten hiervoor zijn geraamd en weergegeven in Bijlage IV.

De maatregelen voor het verbeteren van de informele speelruimte zijn niet exact te ramen. Het belangrijkste is dat er een omslag in denken komt bij de inrichting en het beheer van de openbare ruimte. Bij ontwikkelingen moet nagedacht worden of en hoe kinderen medegebruik kunnen maken van de inrichting van de openbare ruimte.

Veel van de maatregelen die het spelen ten goede komen, hoeven geen extra geld te kosten. Het is bijvoorbeeld goed mogelijk om grond die vrijkomt bij bouwwerkzaamheden te gebruiken om de speelwaarde van een speelplek of plantsoen te verhogen. Ook kan bij (her)bestrating van een rustige weg in bijvoorbeeld lijnen en vakken met een andere kleur betonklinker worden gestraat. De enige extra kosten hiervoor zijn het aanwijzen van de gewenste vormen en mogelijk iets hogere materiaalkosten.

#### 14.1.2. Verbeteren informele ruimte

Om de informele speelruimte te verbeteren worden speelprikkels toegepast; voor de jonge kinderen en jeugdigen om op te spelen en voor de jeugdigen en jongeren om op te zitten en te ontmoeten. Deze aanleidingen zijn een teken voor de gebruikers dat de ruimte gebruikt mag worden voor spel. Niet alleen bij zoekgebieden, maar ook bij de bestaande speelplekken moeten nog speelprikkels worden toegevoegd. Dit is om de bestaande ruimte op en om de speelplek nog aantrekkelijker en uitdagender te maken voor spel.

Het speelruimteplan roept op om de gehele openbare ruimte beter bespeelbaar te maken. Daartoe worden in de analyse voorstellen gedaan om op 27 locaties maatregelen te nemen en om 470 zit- en ontmoetingsaanleidingen en speelprikkels te plaatsen.

Voor de gemiddelde aanlegprijs van een speelprikkel is uitgegaan van € 250 per stuk.

#### 14.1.3. Nieuwe en te verbeteren plekken

De voorstellen zoals in de analyse genoemd, hebben tot gevolg dat het aantal speelplekken toeneemt van 75 naar 92<sup>3</sup>. Daarbij moeten 29 nieuwe speelplekken worden aangelegd en worden 12 speelplekken als secundair aangewezen.



<sup>3</sup> Eventueel (nog) aan te leggen speelplekken in de nieuwbouwprojecten Flierbeek en Noordrand zijn hierin niet meegenomen.

Bij een nieuw aan te leggen plek wordt uitgegaan van gemiddeld drie tot vier toestellen en aanleidingen per plek. Ook op bestaande locaties wordt van deze drie tot vier toestellen uitgegaan. Staan er veel meer toestellen dan worden deze secundair en staan er minder of te weinig voor de doelgroep dan worden er toestellen bijgeplaatst. Verder moeten sommige plekken uitgebreider of gevarieerder worden ingericht. Op andere speelplekken moeten meer of minder aanpassingen plaatsvinden (toestellen erbij, verplaatsen of op termijn verwijderen en niet herplaatsen). De nieuwe en te verbeteren plekken zorgen ervoor dat het totaal aantal toestellen toeneemt van 473 naar 546.

Daarnaast moeten bijna 15 speelplekken specifiek voor een bepaalde leeftijdscategorie worden ingericht zodat deze beter aansluiten bij het spelgedrag van de doelgroep.

De gemiddelde toestelprijs zonder veiligheidsondergrond bedraagt voor de huidige toestellen € 2.260. Voor de aanschaf van nieuwe toestellen is uitgegaan van € 2.600 omdat de laatste jaren de toestellen aanzienlijk duurder zijn geworden. Voor het aanbrengen van eventuele valdempende ondergronden wordt uitgegaan van 25% van de totale investering in speeltoestellen.

## 14.2. Eenmalige en bijkomende kosten

<b>Eenmalige kosten realiseren basisnetwerk</b>	
het verbeteren informele speelruimte voor 0 tot en met 18 jaar: 470 speelprikkels en zitaanleidingen	€ 117.500
het realiseren van 29 zoekgebieden + verbeteren plekken: 139 nieuwe toestellen	€ 361.400
het hergebruik van 36 van de in totaal 66 secundaire toestellen (besparing)	€ 42.700-
de bijkomende kosten veiligheidsondergrond 25%	<u>€ 90.400</u>
subtotaal	€ 526.600
de bijkomende (her)inrichtingskosten € 183150 waarvan circa 100% ten laste van speelvoorzieningen komt	€ 183.200
de kosten voor de uitvoering van het speelruimteplan 8% van de eenmalige investeringskosten € 526600	<u>€ 42.100</u>
<b>totaal</b>	<b>€ 751.900</b>

Tabel 8 Kosten realisatie basisnetwerk

### 14.2.1. Omvormen van de speelvoorzieningen

De raming van de eenmalige kosten gaat uit van het plaatsen van toestellen. Daarnaast zijn er ook nog bijkomende kosten. Deze kosten zijn afhankelijk van de locatie en plannen voor de plek en zijn grof geraamd. Daarbij kan gedacht worden aan het aanbrengen of aanpassen van groen en bestrating op en rondom een speelplek, het nemen van verkeersmaatregelen, het plaatsen van speelprikkels enzovoort.

Daarnaast is per secundaire speelplek een bedrag geraamd om de vrijgekomen speelplek opnieuw (informeel bespeelbaar) in te richten. In veel gevallen bestaat dit alleen uit het opnemen van het toestel en valdempende ondergrond aanbrengen en gras inzaaien of enkele nieuwe tegels aanbrengen. Er zijn echter ook enkele locaties waar een grotere herinrichting nodig zal zijn.

Aangezien deze kosten sterk verschillen per speelplek en afhankelijk zijn van de uitvoeringswijze en het ambitieniveau voor de achterblijvende ruimte betreft dit een grove raming.

Deze kosten behoren *niet volledig* uit het speelvoorzieningenbudget te worden betaald. Het betreft hier inrichtingen en maatregelen die binnen het kader van wegen en groen zouden moeten vallen. Voor de volledigheid is wel 100% van de kosten weergegeven.



Er moet gedacht worden aan koppeling aan lopende projecten en renovaties. Als er in een bepaalde buurt een herinrichting van wegen of groen voorzien is, kan het uitvoeren van het speelruimteplan hieraan gekoppeld worden.

Naast de genoemde kosten kunnen er nog overige uitvoeringskosten ontstaan. Denk daarbij aan het opstellen van inrichtingsschetsen, het opstellen van een uitvoeringsplan en bestek. In de raming is uitgegaan van 8% van de eenmalig investeringskostenkosten.

#### 14.2.2. Bezuiniging door hergebruik secundaire toestellen

Van de huidige toestellen zijn 66 toestellen als secundair aangewezen. De reden hiervoor kan zijn dat de speelplek waar ze staan secundair wordt, ze teveel zijn op een plek of dat ze niet geschikt zijn voor de leeftijdscategorie in het basisnetwerk. Van deze toestellen is aan de hand van de leeftijd, het type en de staat van onderhoud een inschatting gemaakt of het toestel geschikt is om nog te verplaatsen. Aan de hand van de leeftijd van de toestellen is de verwachting dat 36 toestellen kunnen worden hergebruikt om het basisnetwerk te realiseren, waardoor er een besparing ontstaat op de investeringskosten.

#### 14.2.3. Uitvoeringssnelheid en eenmalige investering

Opgemerkt moet worden dat de werkelijke eenmalige kosten sterk afhankelijk zijn van de snelheid waarmee de voorstellen uitgevoerd worden, door wie de werkzaamheden worden uitgevoerd, of er "werk met werk" gemaakt kan worden enzovoort. Als alles in de loop der jaren via de reguliere vervanging zou gaan, kost het natuurlijk minder en wordt dit uit de lopende budgetten betaald.

Als de geraamde investering niet in één keer wordt gedaan, kan naar inschatting het basisnetwerk in negen jaar gerealiseerd worden via de reguliere vervanging. Hierbij moeten de investeringen in de nieuwe toestellen via het vervangingsbudget worden gerealiseerd. Deze werkwijze heeft tot gevolg dat er achter de feiten (lees de actuele kinderaantallen) aangelopen wordt.

Aan de hand van deze "sterfhuisconstructie" kan het voorkomen dat op een oude speelplek één of enkele toestellen nog enkele jaren "staan te wachten" totdat ze via reguliere vervanging elders worden herplaatst. Deze speelplekken zullen niet erg aantrekkelijk zijn en uitlokken tot vandalisme. Verder zijn er meer klachten en vragen vanuit bewoners te verwachten, enerzijds omdat er geen speelplekken zijn in gebieden waar de doelgroep woont, anderzijds komen er klachten over de slecht uitziende speelplekken en zijn er vragen of deze niet opgeknapt kunnen worden.

### 14.3. Vervangingswaarde

Aan de hand van de inventarisatie en de normen uit Bijlage II is de totale vervangingswaarde berekend voor zowel de huidige situatie als het basisnetwerk. In onderstaande tabel staat dit weergegeven.



Inventaris				
	Totaal huidig niveau	Huidig gemeente	Speeltuinvreningen	Raming basisnet werk <sup>4</sup>
aantal speelplekken	75	66	9	83
aantal speeltoestellen	473	272	201	345
aanschafwaarde toestellen+ondergronden	€ 1.335.400	€ 684.100	€ 651.300	€ 950.000

Tabel 9 Inventarisatie en vervangingswaarde

#### 14.4. Raming structurele kosten

Aan de hand van de aanwezige toesteltypen en de geformuleerde onderhoudsbedragen in de normen kan het huidige onderhoudsbudget worden berekend. In het beleidsdeel wordt een onderhoudsniveau van 75% aangehouden (zie ook Bijlage II).

Om het beheerbudget te bepalen is een ervaringsgetal geformuleerd op basis van reeds opgestelde beleidsplannen. Dit percentage ligt op 3,4% van de aanschafwaarde. Binnen dit beheerbudget vallen alle bureauzaken als gegevensbeheer, werkvoorbereiding, klachtenafhandeling en beleidstechnische werkzaamheden.

Het vervangingsbudget is berekend aan de hand van de levensduur en de aanschafwaarde van een toestel. In principe wordt een toestel vervangen nadat de afschrijvingstermijn is verstreken.

Het moment van de daadwerkelijke vervanging van een toestel wordt mede bepaald door de staat van het toestel. Wanneer blijkt dat een toestel na de gestelde afschrijvingstermijn nog één of meer jaren veilig kan functioneren, kan de vervanging worden uitgesteld. Indien blijkt dat een toestel voor de gestelde afschrijvingstermijn niet meer veilig is of de onderhoudskosten te hoog worden, bijvoorbeeld door vandalisme, dan moet de vervanging vervroegd worden uitgevoerd (flexibele vervanging). Hiervoor is een flexibel vervangings-schema noodzakelijk. Er kan van het genoemde budget een fonds worden gevormd waaruit de vervangingen betaald kunnen worden.

	Huidig	Totaal raming	Raming gemeente	Raming speeltuinen <sup>5</sup>	Raming Streefbeeld <sup>6</sup>
onderhoud op niveau 75%	€ 47.000	€ 59.200	€ 30.600	€ 28.600	€ 42.400
beheer	€ 23.500	€ 45.400	€ 23.300	€ 22.100	€ 32.300
vervanging	€ 0	€ 113.900	€ 58.300	€ 55.600	€ 81.000
<b>budgetten totaal</b>	<b>€ 70.500</b>	<b>€ 218.500</b>	<b>€ 112.200</b>	<b>€ 106.300</b>	<b>€ 155.700</b>
Bijdrage aan speeltuinverenigingen	p.m.			<b>Subsidie verenigingen</b>	€ 22.500
				<b>Uitvoeren inspecties verenigingen</b>	€ 2.975
				<b>Uitvoeren onderhoud verenigingen</b>	€ 28.600
				<b>Totaal</b>	<b>€ 209.775</b>

Tabel 10 Structurele kosten

De structurele kosten zijn geraamd aan de hand van verdeling van budgetten die uit de raming van het huidige beeld naar voren komen.

<sup>4</sup> In het basisnetwerk zijn de voorgestelde voorzieningen van de gemeente opgenomen, de speeltuinen zijn niet meegerekend. Deze waarde blijft gelijk aan de huidige.

<sup>5</sup> Raming indien alle toestellen van de speeltuinverenigingen door de gemeente onderhouden en vervangen zouden worden.

<sup>6</sup> In het streefbeeld is de raming van kosten voor de gemeente aangevuld met de subsidie, inspectie en onderhoud aan speeltuinverenigingen.



Verder wordt opgemerkt dat de eisen aan het onderhoud van een speeltoestel en speelomgeving de laatste jaren sterk zijn toegenomen en dat de toestellen zelf aanzienlijk duurder zijn geworden. Het is de verwachting dat het huidige budget hierop aangepast moet worden.

#### 14.4.1. Onderverdeling gemeente en speeltuin

In Tabel 10 is aangegeven hoe de raming van de huidige structurele kosten is opgebouwd. Hierbij wordt een onderverdeling gemaakt tussen kosten voor gemeentelijke speelplekken en bijdragen aan speeltuinen om deze bij het openbaar voorzieningenniveau te betrekken.

De speeltuinverenigingen krijgen een subsidie die zij kunnen aanwenden voor klein onderhoud (herstel gras, (bij)maaien, gebouwonderhoud) en voor het opbouwen van een vervangingsbudget.





## 15. AANBEVELINGEN EN BESLISPUNTEN

### 15.1. Enkele aanbevelingen

In dit speelruimteplan worden voorstellen gedaan ter verbetering van de speelruimte in Oost-Gelre. De belangrijkste daarvan zijn verwoord in de beleidsuitgangspunten en analyse. Naast het vaststellen van het speelruimtebeleid en het uitvoeren van de voorstellen zijn enkele aanbevelingen weergegeven.

- 15.1.1. Speeltoestellen in gemeentelijke grond  
Aanbevolen wordt om na te gaan hoe de veiligheidsaspecten en aansprakelijkheid is geregeld rondom speeltoestellen die op gemeentelijke grond staan, maar niet door de gemeente onderhouden worden. Als de ondergrond eigendom is van de gemeente, dan is de gemeente mogelijk medeaansprakelijk. Dit doet zich mogelijk voor bij de speeltuinverenigingen, de schoolpleinen bij openbare scholen en kinderdagverblijven en de sportcomplexen.
- 15.1.2. De Algemene Plaatselijke Verordening  
Diverse voorstellen in het speelruimtebeleid lopen niet parallel met de Algemene Plaatselijke Verordening (APV). Aanbevolen wordt om bij de volgende herziening van de APV deze te toetsen aan de beleidsuitgangspunten voor het spelen.
- 15.1.3. Opheffen speelplekken  
Wanneer de toestellen door het secundair worden van een plek verwijderd worden, wordt aanbevolen deze ruimten beschikbaar te houden, zodat bij een grote toename van de doelgroep de speelplek weer kan worden ingericht en opgenomen in het basisnetwerk. Als dit in de voorlichting benadrukt wordt, zullen er bovendien minder bezwaren te verwachten zijn.
- 15.1.4. Prioritering en uitvoeringssnelheid  
Doorgaans is het creëren van plekken voor kinderen het meest eenvoudig, omdat deze minder ruimte vergen en op minder weerstand van omwonenden stuiten dan speelplekken voor jeugd en jongeren.  
Aanbevolen wordt om bij de aanpassing van de speelruimte in gemeente Oost-Gelre veel aandacht te besteden aan de verbetering van de speelruimte voor jeugd en jongeren.  
De voorstellen voor formele en informele speelruimte per buurt en per leeftijdscategorie hangen nauw met elkaar samen. Dat in de analyse diverse speelplekken als secundair (ondergeschikt) zijn aangewezen, mag er niet toe leiden dat plekken worden opgeheven zonder dat er geïnvesteerd wordt in verbetering van de speelruimte.  
Er moet een keuze gemaakt worden hoe en wanneer het basisnetwerk bereikt moet zijn. De snelste manier om het basisnetwerk te bereiken is om dit bedrag in één keer te investeren en secundaire toestellen te verwijderen. Indien de investeringen in de nieuwe toestellen via de voorgestelde budgetten uitgevoerd moeten worden, dan duurt het circa negen jaar voordat het basisnetwerk bereikt is.  
Geadviseerd wordt om het basisnetwerk in enkele jaren te realiseren. Dit is mogelijk door het ter beschikking stellen van voldoende budget om de toestellen aan te schaffen en de secundaire toestellen in één of enkele jaren te verwijderen. Dit is om te voorkomen dat er achter de feiten (lees de actuele kinderaantallen) aangelopen wordt.



**DEEL III BIJLAGEN**

# **Buitenspelen, ja leuk!**

**Speelruimteplan**

**gemeente Oost-Gelre**



## BIJLAGE I. BEGRIPPENLIJST

Acceptatieniveau	Het onderhoudsniveau waarop een toestel technisch nog blijft voldoen aan de veiligheidsnormen en aan de eisen voor algemene welstand
Actieradius	Norm voor de afstand die een kind kan en mag afleggen om bij een speelplek te komen
Basisnetwerk	Het na te streven speelvoorzieningenniveau dat voortkomt uit het vergelijken van de huidige situatie ten opzichte van de normen voor speelruimte
Cognitief-psychische Ontwikkeling	Ontwikkeling van o.a. ruimtelijke oriëntatie, verbalisatie, intelligentie, geheugen, concentratie, foutwaarneming en logisch denken
Motorisch-lichamelijke Ontwikkeling	Ontwikkeling van o.a. evenwicht, houding, coördinatie, kracht, snelheid, ritme, tempo, uithoudingsvermogen en omgaan met eventuele afwijkingen/aandoeningen
Openbare ruimte	Alle ruimte die geen privé- of overgangsruijme (= portiek/achterpaden/galerij, waar men enige verantwoordelijkheid ervaart) is, wordt openbare ruimte genoemd, bijvoorbeeld grasvelden, plantsoenen, parken, wegen, braakliggende terreinen en waterpartijen
Primaire speelplek	Speelplek die in het basisnetwerk voor een of meer leeftijdscategorieën van belang is om te handhaven
Secundaire speelplek	Speelplek die geen functie in het belang van het basisnetwerk speelvoorzieningen vervult en binnen de beleidstermijn kan komen te vervallen
Sociaal-emotionele Ontwikkeling	Ontwikkeling van o.a. zelfvertrouwen, samenwerking, zelfstandigheid, foutverwerking, dynamiek, compensatietechnieken en sfeergevoeligheid
Speelfunctie	De functie die het spelen heeft voor de ontwikkeling van bijvoorbeeld coördinatie, concentratie, zelfvertrouwen, etc.
Speelmogelijkheid	Een mogelijkheid om te spelen zoals klimmen of schommelen
Speelplek	Specifiek voor spelen ingerichte plek in de openbare ruimte
Speelvoorziening(en)	Het geheel van voorzieningen die getroffen zijn, waardoor gespeeld kan worden, zoals het aanleggen van speelplekken en het plaatsen van speeltoestellen
Speelvoorzieningen-niveau	De mate waarin speelvoorzieningen binnen de gemeente zijn aangelegd
Zoekgebied	Een aangewezen gebied waar een speelplek voor de betrokken leeftijdscategorie aanwezig moet zijn om aan het basisnetwerk te voldoen





## BIJLAGE II. AANTAL EN KOSTEN SPEELTOESTELLEN

In deze bijlage is een overzicht gegeven van de typen speelvoorzieningen waarin de toestellen zijn verdeeld met daarbij behorende normcijfers.

Gekozen is voor typen toestellen om zo de ramingen overzichtelijk te maken. De gebruikte normen zijn gemiddelden voor alle toestellen die binnen een type vallen. De voornaamste redenen voor de onderscheiding van de typen zijn gebruik (speelmogelijkheid), leeftijd en aanschafwaarde.

Per type is in de eerste kolommen weergegeven:

- ✓ de leeftijdscategorie die over het algemeen van het toesteltype gebruik maakt;
- ✓ de gemiddelde vervangingstermijn (levensduur) van het toesteltype;
- ✓ de geraamde aanschafwaarde van het toesteltype (nieuwwaarde exclusief btw en exclusief kosten voor ontwerp, plaatsing en dergelijke);
- ✓ de gemiddelde onderhoudskosten per jaar voor het toestel (gebaseerd op maximaal 10% van de aanschafwaarde (i.v.m. levensduur) en de vandalismegevoeligheid van het toesteltype).

In de volgende kolommen wordt het aantal toestellen binnen dit type doorgerekend met de genoemde normen. Hierdoor wordt inzicht verkregen in de totale aanschafwaarde en de bijbehorende onderhouds- en vervangingsbudgetten.

De genoemde normcijfers van de toesteltypen in de tabel gaan uit van een onderhoudsniveau van 100%.

Dit betekent onder andere dat de speeltoestellen altijd optimaal in de verf zitten, er altijd proper uitzien, in perfecte technische staat verkeren en dat graffiti regelmatig verwijderd wordt.

In het beleid wordt echter een onderhoudsniveau bepaald. Dit niveau wordt verrekend met het totaalbudget.

Een onderhoudsniveau zoals in paragraaf 3.11.4 beschreven betekent dat 75% van de berekende normbudgetten nodig is voor vervanging en onderhoud.

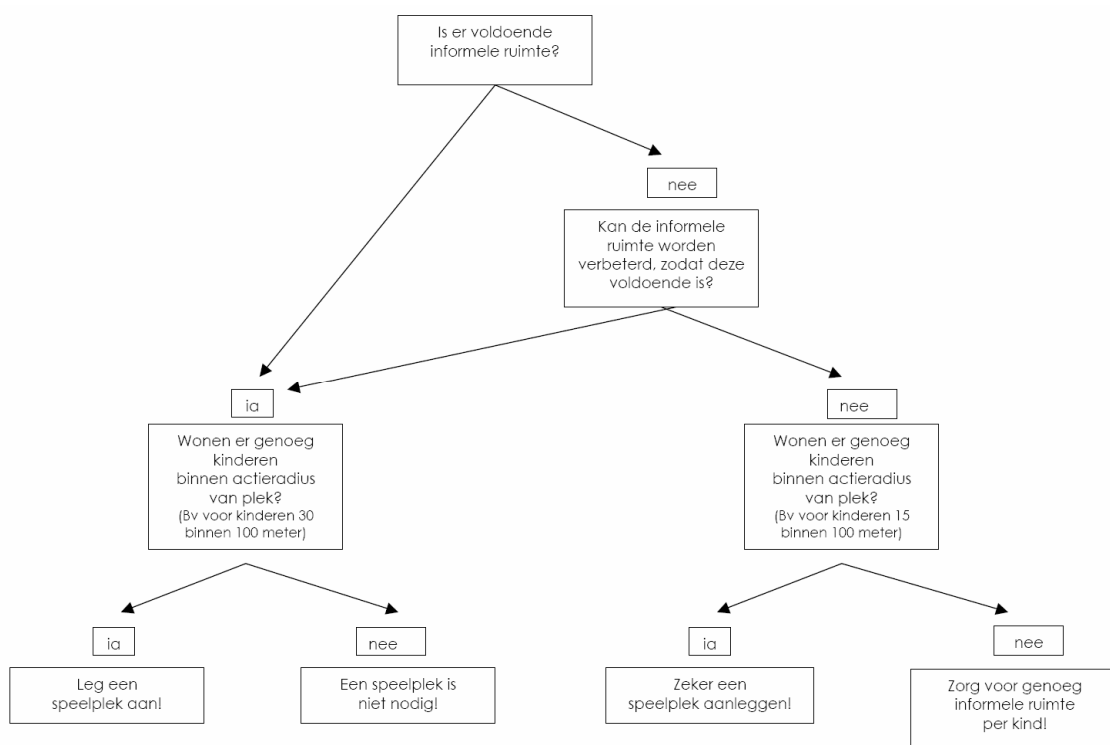


type toestel	eenheid	normen			totaal huidige situatie Oost-Geire			beheer per jaar	
		leeftijdscategorie	vervangings-termijn	aanschaf-waarde	onderhoud per jaar	aantal toestellen	omvang		aanschaf-waarde
wipveer	stuk	0 1/m 5 jaar	10	€ 725	€ 68	58	€ 42.050	€ 3.944	€ 4.205
meerpersoons wipveer	stuk	0 1/m 5 jaar	10	€ 1.290	€ 113	21	€ 27.090	€ 2.373	€ 2.709
wip	stuk	0 1/m 11 jaar	10	€ 1.450	€ 105	13	€ 18.850	€ 1.365	€ 1.885
enkel duikelrek	stuk	6 1/m 11 jaar	12	€ 250	€ 10	4	€ 1.000	€ 40	€ 83
meerdereel duikelrek	stuk	6 1/m 11 jaar	12	€ 535	€ 20	48	€ 25.680	€ 960	€ 2.140
brug	stuk	6 1/m 11 jaar	10	€ 500	€ 20	3	€ 1.500	€ 60	€ 150
schommel	stuk	0 1/m 11 jaar	15	€ 1.600	€ 120	31	€ 49.600	€ 3.720	€ 3.307
speciale schommel	stuk	6 1/m 11 jaar	12	€ 3.605	€ 280	16	€ 57.680	€ 4.480	€ 4.807
evenwichtsbalk	stuk	0 1/m 11 jaar	12	€ 545	€ 12	8	€ 4.360	€ 96	€ 363
bokspringpaal	stuk	6 1/m 11 jaar	15	€ 110	€ 5	18	€ 1.980	€ 90	€ 132
glijbaan laag	stuk	0 1/m 5 jaar	10	€ 2.250	€ 185	18	€ 40.500	€ 3.330	€ 4.050
glijbaan hoog	stuk	0 1/m 11 jaar	9	€ 3.630	€ 280	24	€ 87.120	€ 6.720	€ 9.680
1aluuglijbaan	stuk	0 1/m 11 jaar	10	€ 4.500	€ 113	1	€ 4.500	€ 113	€ 450
zandspeeltoestel	stuk	0 1/m 5 jaar	8	€ 1.400	€ 110	3	€ 4.200	€ 330	€ 525
zandbak	stuk	0 1/m 5 jaar	15	€ 2.200	€ 250	16	€ 35.200	€ -	€ 2.347
loopton	stuk	6 1/m 11 jaar	8	€ 1.475	€ 125	5	€ 7.375	€ 625	€ 922
draaitoestel klein	stuk	0 1/m 11 jaar	8	€ 1.435	€ 115	13	€ 18.655	€ 1.495	€ 2.332
draaitoestel groot	stuk	0 1/m 11 jaar	8	€ 3.865	€ 225	11	€ 42.515	€ 2.475	€ 5.314
klimelement	stuk	0 1/m 11 jaar	12	€ 2.720	€ 185	38	€ 103.360	€ 7.030	€ 8.613
speelhuisje laag	stuk	0 1/m 5 jaar	12	€ 2.250	€ 175	15	€ 33.750	€ 2.625	€ 2.813
combinatie klein jong	stuk	0 1/m 5 jaar	12	€ 4.500	€ 355	7	€ 31.500	€ 2.485	€ 2.625
combinatie klein oud	stuk	6 1/m 11 jaar	12	€ 7.000	€ 355	6	€ 42.000	€ 2.130	€ 3.500
combinatie klein	stuk	0 1/m 11 jaar	12	€ 6.000	€ 355		€ -	€ -	€ -
combinatie groot jong	stuk	0 1/m 5 jaar	12	€ 8.500	€ 455	2	€ 17.000	€ 910	€ 1.417
combinatie groot oud	stuk	6 1/m 11 jaar	12	€ 11.000	€ 455	7	€ 77.000	€ 3.185	€ 6.417
combinatie groot	stuk	0 1/m 11 jaar	12	€ 9.500	€ 455	7	€ 66.500	€ 3.185	€ 5.542
uitgebreide speelcombinatie	stuk	0 1/m 11 jaar	15	€ 15.000	€ 750	3	€ 45.000	€ 2.250	€ 3.000
speelelement jongeren/overkapping	stuk	12 1/m 18 jaar	10	€ 6.550	€ 455		€ -	€ -	€ -
tafeltennistafel	stuk	6 1/m 18 jaar	15	€ 1.800	€ 45	11	€ 19.800	€ 495	€ 1.320
voetbaldoel	stuk	6 1/m 18 jaar	15	€ 1.200	€ 23	38	€ 45.600	€ 874	€ 3.040
basketbalpaal	stuk	6 1/m 18 jaar	10	€ 1.450	€ 115	11	€ 15.950	€ 1.265	€ 1.595
voetbalbasketbaldoel	stuk	6 1/m 18 jaar	10	€ 3.500	€ 125		€ -	€ -	€ -
volleybalset	stuk	12 1/m 18 jaar	10	€ 750	€ 5		€ -	€ -	€ -
kabelbaan	stuk	6 1/m 11 jaar	8	€ 5.550	€ 455	6	€ 33.300	€ 2.730	€ 4.163
skateboard groot	stuk	6 1/m 18 jaar	10	€ 19.115	€ 1.135	1	€ 19.115	€ 1.135	€ 1.912
skateboard middel	stuk	6 1/m 18 jaar	10	€ 6.890	€ 455	5	€ 34.450	€ 2.275	€ 3.445
skateboard klein	stuk	6 1/m 18 jaar	10	€ 2.305	€ 150	3	€ 6.915	€ 450	€ 692
speelaanprikkelpoel/betonelement	stuk	0 1/m 11 jaar	15	€ 300	€ 2	13	€ 3.900	€ 26	€ 260
kruihuis beton	stuk	0 1/m 11 jaar	15	€ 400	€ 5	2	€ 800	€ 10	€ 53
trampoline 3x2	stuk	0 1/m 11 jaar	5	€ 400	€ 100	2	€ 800	€ 200	€ 160
picknickset / tafel	stuk	0 1/m 18 jaar	10	€ 850	€ 45	2	€ 1.700	€ 90	€ 170
bank	stuk	0 1/m 18 jaar	10	€ 440	€ 15		€ -	€ -	€ -
papierbak	stuk	n.v.t.	10	€ 247	€ 5		€ -	€ -	€ -
hekwerk	m1	n.v.t.	15	€ 45	€ 1		€ -	€ -	€ -
ballenvangers	stuk	n.v.t.	10	€ 3.350	€ 120		€ -	€ -	€ -
oppervlakte verhard	m2	n.v.t.	30	€ 43	€ 0,05		€ -	€ -	€ -
oppervlakte onverhard	m2	n.v.t.	15	€ 25	€ 1,75		€ -	€ -	€ -
rubbertegels	m2	n.v.t.	10	€ 90	€ 1,05		€ -	€ -	€ -
steipost valdempendeondergronde	m2	n.v.t.					€ 267.074	€ 13.354	€ 17.805
<b>totaal toestellen in Oost-Geire</b>				<b>onderhoud 100%</b>			€ 78.920		
totaal toestellen in Oost-Geire				<b>onderhoud 75%</b>		473	€ 1.335.369	€ 59.190	€ 113.940
95 plekken gemeente						272	€ 684.088	€ 30.625	€ 58.307
9 plekken speeltuinvereniging						201	€ 651.281	€ 28.565	€ 55.634



## BIJLAGE III. GEGEVENSTABEL WIJKEN

In deze bijlage staan per wijk de normen voor informele en formele speelruimte uitgewerkt voor de verschillende leeftijdscategorieën. De tabel kan als samenvatting en toelichting voor de analyse van informele en formele speelruimte gezien worden. Op basis van deze cijfers en de daadwerkelijke inrichting van de buurt en de inspraak die heeft plaatsgevonden, wordt het basisnetwerk bepaald.



Tabel 11 Beslisboom analyse speelruimte

Toelichting op de beslisboom: het gaat erom dat er een evenredige verdeling van informele en formele speelruimte ontstaat. Genoeg informele ruimte is daar waar kinderen goed kunnen spelen op de stoep en de straten, in het groen en langs het water. Daar zijn minder speelplekken nodig dan in buurten waar kinderen aan drukke straten met smalle stoepjes wonen.

Om te bepalen of er voldoende informele ruimte is, wordt gekeken naar de uitgangspunten in de normentabel voor informele speelruimte, bijvoorbeeld voor de jongste doelgroep per kind minimaal 20 m<sup>2</sup> aan stoep, grasveld of plein, aansluitend aan de woning.

Is er genoeg informele ruimte dan moeten er circa 30 kinderen bij elkaar wonen om een speelplek voor te behouden of aan te leggen. Is er echt te weinig informele ruimte dan moeten er circa 15 kinderen bij elkaar wonen om een speelplek voor te behouden of aan te leggen.





kern	wijk	uitgangspunten			doorrekenen normen voor speelruimte			streef beeld	inventarisatie			kwantitatief					
		kinderen	opplv	kind/ha	informeel				plek	plekken			verschil	knd/per	tst per	tst per	
					kind/plek	kind/plek	ha/plek			totaal	gemeentl	speelru/vv					plek
(aantal)	(ha)	(aantal/ha)	(plek)	(plek)	(plek)	(plek)	(plek)	(plek)	(plek)	(plek)	(aantal)	(plek)	(aantal)	(aantal)	(aantal)		
<b>Lichtenvoorde</b>	<b>1 Zand</b>	<b>208</b>	<b>24</b>	<b>3</b>				<b>4</b>	<b>3</b>	<b>2</b>	<b>1</b>	<b>34</b>		<b>69,3</b>	<b>16,3</b>	<b>11,3</b>	
	0 t/m 5 jaar	66		3	1320m2	4	2	9	3	2	1	25	-1	33,0	37,9	12,5	
	6 t/m 11 jaar	68		3	1360m2	1	0	1	2	3	2	28	1	22,7	41,2	9,3	
	12 t/m 18 jaar	74		3	5st	0	0	1	1	1	0	4	0	74,0	5,4	4,0	
	<b>Schatberg</b>	<b>267</b>	<b>40</b>	<b>2</b>					<b>3</b>	<b>3</b>	<b>0</b>	<b>12</b>		<b>89,0</b>	<b>4,5</b>	<b>4,0</b>	
	0 t/m 5 jaar	67		2	1340m2	4	2	14	1	2	2	7	1	33,5	10,4	3,5	
	6 t/m 11 jaar	96		2	1920m2	1	1	1	1	2	2	7	1	48,0	7,3	3,5	
	12 t/m 18 jaar	104		3	7st	1	1	1	1	1	0	2	0	104,0	1,9	2,0	
	<b>Den Esch</b>	<b>58</b>	<b>28</b>	<b>1</b>					<b>1</b>	<b>2</b>	<b>2</b>	<b>8</b>		<b>29,0</b>	<b>13,8</b>	<b>4,0</b>	
	0 t/m 5 jaar	18		1	360m2	1	0	10	1	1	1	6	0	18,0	33,3	6,0	
	6 t/m 11 jaar	18		1	360m2	0	0	1	0	1	1	5	1	18,0	27,8	5,0	
	12 t/m 18 jaar	22		1	1st	0	0	1	0	0	0	0	0	n.v.t.	n.v.t.	n.v.t.	
	<b>Hoolland</b>	<b>552</b>	<b>49</b>	<b>4</b>					<b>9</b>	<b>7</b>	<b>7</b>	<b>22</b>		<b>78,9</b>	<b>4,0</b>	<b>3,1</b>	
	0 t/m 5 jaar	163		3	3260m2	10	5	17	6	6	6	17	0	27,2	10,4	2,8	
	6 t/m 11 jaar	171		3	3420m2	3	2	1	2	3	3	13	1	57,0	7,6	4,3	
	12 t/m 18 jaar	218		4	15st	2	2	1	2	1	1	2	-1	218,0	0,9	2,0	
	<b>Centrum</b>	<b>87</b>	<b>29</b>	<b>1</b>					<b>1</b>	<b>2</b>	<b>2</b>	<b>7</b>		<b>43,5</b>	<b>8,0</b>	<b>3,5</b>	
	0 t/m 5 jaar	28		1	560m2	1	0	10	0	1	1	0	1	28,0	3,6	1,0	
	6 t/m 11 jaar	25		1	500m2	0	0	1	1	1	1	6	0	25,0	24,0	6,0	
	12 t/m 18 jaar	34		1	2st	0	0	1	1	1	0	6	0	34,0	17,6	6,0	
	<b>Veld Oost</b>	<b>579</b>	<b>49</b>	<b>4</b>					<b>7</b>	<b>5</b>	<b>4</b>	<b>1</b>	<b>46</b>	<b>115,8</b>	<b>7,9</b>	<b>9,2</b>	
	0 t/m 5 jaar	182		4	3640m2	12	6	17	6	5	4	1	29	-1	36,4	15,9	5,8
	6 t/m 11 jaar	184		4	3680m2	3	2	1	4	4	3	1	33	0	46,0	17,9	8,3
	12 t/m 18 jaar	213		4	14st	2	2	1	1	0	0	3	-1	n.v.t.	1,4	n.v.t.	
	<b>Veld West</b>	<b>228</b>	<b>38</b>	<b>2</b>					<b>3</b>	<b>2</b>	<b>1</b>	<b>35</b>		<b>114,0</b>	<b>15,4</b>	<b>17,5</b>	
	0 t/m 5 jaar	74		2	1480m2	4	2	13	2	2	1	1	19	0	37,0	25,7	9,5
	6 t/m 11 jaar	62		2	1240m2	1	0	1	1	2	1	1	26	1	31,0	41,9	13,0
	12 t/m 18 jaar	92		2	6st	1	0	1	1	0	0	2	-1	n.v.t.	2,2	n.v.t.	
	<b>Broek</b>	<b>118</b>	<b>21</b>	<b>2</b>					<b>0</b>	<b>1</b>	<b>1</b>	<b>1</b>		<b>118,0</b>	<b>0,8</b>	<b>1,0</b>	
	0 t/m 5 jaar	37		2	740m2	2	1	8	0	1	1	0	1	1	37,0	2,7	1,0
	6 t/m 11 jaar	40		2	800m2	0	0	1	0	0	0	0	0	0	n.v.t.	n.v.t.	n.v.t.
	12 t/m 18 jaar	41		2	3st	0	0	1	0	0	0	0	0	0	n.v.t.	n.v.t.	n.v.t.
	<b>Broekdijk</b>	<b>434</b>	<b>31</b>	<b>5</b>					<b>8</b>	<b>6</b>	<b>5</b>	<b>1</b>	<b>46</b>	<b>72,3</b>	<b>10,6</b>	<b>7,7</b>	
	0 t/m 5 jaar	100		3	2000m2	6	3	11	5	4	3	1	29	-1	25,0	29,0	7,3
	6 t/m 11 jaar	198		6	3960m2	3	2	1	3	4	3	1	38	1	49,5	19,2	9,5
	12 t/m 18 jaar	136		4	9st	1	1	1	1	0	0	6	-1	n.v.t.	4,4	n.v.t.	
	<b>Zuid-West</b>	<b>363</b>	<b>38</b>	<b>3</b>					<b>6</b>	<b>3</b>	<b>3</b>	<b>0</b>	<b>10</b>	<b>121,0</b>	<b>2,8</b>	<b>3,3</b>	
	0 t/m 5 jaar	156		4	3120m2	10	5	13	4	2	2	0	6	-2	78,0	3,8	3,0
	6 t/m 11 jaar	98		3	1960m2	1	1	1	1	1	1	0	6	0	98,0	6,1	6,0
	12 t/m 18 jaar	109		3	7st	1	1	1	2	1	1	0	2	-1	109,0	1,8	2,0
	<b>Flierbeek</b>	<b>0</b>	<b>26</b>	<b>0</b>					<b>0</b>	<b>0</b>	<b>0</b>	<b>0</b>	<b>0</b>	<b>n.v.t.</b>	<b>n.v.t.</b>	<b>n.v.t.</b>	
	0 t/m 5 jaar	0		0	0m2	0	0	9	0	0	0	0	0	0	n.v.t.	n.v.t.	n.v.t.
	6 t/m 11 jaar	0		0	0m2	0	0	1	0	0	0	0	0	0	n.v.t.	n.v.t.	n.v.t.
	12 t/m 18 jaar	0		0	0st	0	0	1	0	0	0	0	0	0	n.v.t.	n.v.t.	n.v.t.
	<b>Lindebrook</b>	<b>0</b>	<b>18</b>	<b>0</b>					<b>0</b>	<b>0</b>	<b>0</b>	<b>0</b>	<b>0</b>	<b>n.v.t.</b>	<b>n.v.t.</b>	<b>n.v.t.</b>	
	0 t/m 5 jaar	0		0	0m2	0	0	6	0	0	0	0	0	0	n.v.t.	n.v.t.	n.v.t.
	6 t/m 11 jaar	0		0	0m2	0	0	1	0	0	0	0	0	0	n.v.t.	n.v.t.	n.v.t.
	12 t/m 18 jaar	0		0	0st	0	0	1	0	0	0	0	0	0	n.v.t.	n.v.t.	n.v.t.
	<b>Nieuwe Kamp</b>	<b>29</b>	<b>60</b>	<b>0</b>					<b>0</b>	<b>0</b>	<b>0</b>	<b>0</b>	<b>0</b>	<b>n.v.t.</b>	<b>n.v.t.</b>	<b>n.v.t.</b>	
	0 t/m 5 jaar	4		0	80m2	0	0	20	0	0	0	0	0	0	n.v.t.	n.v.t.	n.v.t.
	6 t/m 11 jaar	13		0	260m2	0	0	2	0	0	0	0	0	0	n.v.t.	n.v.t.	n.v.t.
	12 t/m 18 jaar	12		0	1st	0	0	1	0	0	0	0	0	0	n.v.t.	n.v.t.	n.v.t.
	<b>Oude Kamp</b>	<b>46</b>	<b>37</b>	<b>0</b>					<b>0</b>	<b>0</b>	<b>0</b>	<b>0</b>	<b>0</b>	<b>n.v.t.</b>	<b>n.v.t.</b>	<b>n.v.t.</b>	
	0 t/m 5 jaar	8		0	160m2	0	0	13	0	0	0	0	0	0	n.v.t.	n.v.t.	n.v.t.
	6 t/m 11 jaar	18		0	360m2	0	0	1	0	0	0	0	0	0	n.v.t.	n.v.t.	n.v.t.
	12 t/m 18 jaar	20		1	1st	0	0	1	0	0	0	0	0	0	n.v.t.	n.v.t.	n.v.t.
	<b>De Kamp Zuid</b>	<b>11</b>	<b>21</b>	<b>0</b>					<b>0</b>	<b>0</b>	<b>0</b>	<b>0</b>	<b>0</b>	<b>n.v.t.</b>	<b>n.v.t.</b>	<b>n.v.t.</b>	
	0 t/m 5 jaar	5		0	100m2	0	0	7	0	0	0	0	0	0	n.v.t.	n.v.t.	n.v.t.
	6 t/m 11 jaar	2		0	40m2	0	0	1	0	0	0	0	0	0	n.v.t.	n.v.t.	n.v.t.
	12 t/m 18 jaar	4		0	0st	0	0	1	0	0	0	0	0	0	n.v.t.	n.v.t.	n.v.t.
	<b>Hareveld</b>	<b>343</b>	<b>44</b>	<b>3</b>					<b>4</b>	<b>2</b>	<b>1</b>	<b>1</b>	<b>16</b>	<b>171,5</b>	<b>4,7</b>	<b>8,0</b>	
	0 t/m 5 jaar	64		1	1280m2	4	2	15	2	2	1	1	9	0	32,0	14,1	4,5
	6 t/m 11 jaar	69		2	1380m2	1	0	1	2	2	1	1	12	0	34,5	17,4	6,0
	12 t/m 18 jaar	210		5	14st	2	2	1	1	0	0	0	1	-1	n.v.t.	0,5	n.v.t.
	<b>Zieuwent</b>	<b>390</b>	<b>68</b>	<b>2</b>					<b>6</b>	<b>3</b>	<b>2</b>	<b>1</b>	<b>23</b>	<b>130,0</b>	<b>5,9</b>	<b>7,7</b>	
	0 t/m 5 jaar	137		2	2740m2	9	4	23	4	3	2	1	17	-1	45,7	12,4	5,7
	6 t/m 11 jaar	125		2	2500m2	2	1	2	2	1	0	1	14	-1	125,0	11,2	14,0
	12 t/m 18 jaar	128		2	9st	1	1	1	1	0	0	0	0	-1	n.v.t.	n.v.t.	n.v.t.
	<b>Lievelede</b>	<b>224</b>	<b>50</b>	<b>1</b>					<b>2</b>	<b>1</b>	<b>0</b>	<b>1</b>	<b>19</b>	<b>224,0</b>	<b>8,5</b>	<b>19,0</b>	
	0 t/m 5 jaar	77		2	1540m2	5	2	17	1	1	0	1	10	0	77,0	13,0	10,0
	6 t/m 11 jaar	61		1	1220m2	1	0	1	2	1	0	1	15	-1	61,0	24,6	15,0
	12 t/m 18 jaar	86		2	6st	1	0	1	2	1	0	1	4	-1	86,0	4,7	4,0
	<b>Vragender</b>	<b>154</b>	<b>22</b>	<b>2</b>					<b>2</b>	<b>2</b>	<b>1</b>	<b>1</b>	<b>29</b>	<b>77,0</b>	<b>18,8</b>	<b>14,5</b>	
	0 t/m 5 jaar	38		2	760m2	2	1	8	2	2	1	1	14	0	19,0	36,8	7,0
	6 t/m 11 jaar	56		3	1120m2	1	0	1	1	1	0	1	21	0	56,0	37,5	21,0
	12 t/m 18 jaar	60		3	4st	0	0	1	1	1	0	1	3	0	60,0	5,0	3,0



kern	wijk	uitgangspunten			doorrekenen normen voor speelruimte			streef beeld	inventarisatie			kwantitatief					
		kinderen	oppvl	kind/ha	informeel	formeel			plekken	tst	verschil	kind per	tst per	tst per			
						kind/plek	ha/plek								totaal	gemeent	speelruim
						[plek]	[plek]										
[aantal]	[ha]	[aant/ha]															
Groenlo	Binnenstad	113	39	1				1	0	0	0	0	0	n.v.t.	n.v.t.	n.v.t.	
	0 t/m 5 jaar	39		1	780m2	2	1	13	1	0	0	0	0	-1	n.v.t.	n.v.t.	
	6 t/m 11 jaar	26		1	520m2	0	0	1	0	0	0	0	0	0	n.v.t.	n.v.t.	
	12 t/m 18 jaar	48		1	3st	0	0	1	0	0	0	0	0	0	n.v.t.	n.v.t.	
	Hel Blik	86	15	2					2	2	2	0	11	43,0	12,8	5,5	
	0 t/m 5 jaar	20		1	400m2	1	0	5	1	1	1	0	5	0	20,0	25,0	
	6 t/m 11 jaar	35		2	700m2	0	0	1	1	2	2	0	8	1	17,5	22,9	
	12 t/m 18 jaar	31		2	2st	0	0	1	1	1	1	0	5	0	31,0	16,1	
	Noord-West	554	51	4					11	10	10	0	40	55,4	7,2	4,0	
	0 t/m 5 jaar	196		4	3920m2	13	6	18	8	8	8	0	31	0	24,5	15,8	
	6 t/m 11 jaar	164		3	3280m2	2	2	2	2	3	3	0	20	1	54,7	12,2	
	12 t/m 18 jaar	194		4	13st	2	1	1	2	2	2	0	5	0	97,0	2,6	
	Banninghof	492	26	6					7	11	11	0	48	44,7	9,8	4,4	
	0 t/m 5 jaar	138		5	2760m2	9	4	9	6	7	7	0	30	1	19,7	21,7	
	6 t/m 11 jaar	174		7	3480m2	3	2	1	2	8	8	0	34	6	21,8	19,5	
	12 t/m 18 jaar	180		7	12st	2	1	1	1	2	2	0	6	1	90,0	3,3	
	Papendijk	235	30	3					6	3	3	0	17	78,3	7,2	5,7	
	0 t/m 5 jaar	95		3	1900m2	6	3	11	3	2	2	0	7	-1	47,5	7,4	
	6 t/m 11 jaar	73		2	1460m2	1	1	1	2	1	1	0	13	-1	73,0	17,8	
	12 t/m 18 jaar	67		2	4st	0	0	1	2	2	2	0	7	0	33,5	10,4	
	Hartreize	273	38	2					5	1	1	0	15	273,0	5,5	15,0	
	0 t/m 5 jaar	136		4	2720m2	9	4	13	5	1	1	0	12	-4	136,0	8,8	
	6 t/m 11 jaar	82		2	1640m2	1	1	1	1	1	1	0	11	0	82,0	13,4	
	12 t/m 18 jaar	55		1	4st	0	0	1	0	0	0	0	2	0	n.v.t.	3,6	
	Groenlo-Zuid	139	40	1					0	1	1	0	5	139,0	3,6	5,0	
	0 t/m 5 jaar	39		1	780m2	2	1	14	0	1	1	0	2	1	39,0	5,1	
	6 t/m 11 jaar	68		2	1360m2	1	0	1	0	1	1	0	3	1	68,0	4,4	
12 t/m 18 jaar	32		1	2st	0	0	1	0	0	0	0	0	0	n.v.t.	n.v.t.		
Marveld	31	58	0					0	0	0	0	0	n.v.t.	n.v.t.	n.v.t.		
0 t/m 5 jaar	7		0	140m2	0	0	20	0	0	0	0	0	0	n.v.t.	n.v.t.		
6 t/m 11 jaar	15		0	300m2	0	0	2	0	0	0	0	0	0	n.v.t.	n.v.t.		
12 t/m 18 jaar	9		0	1st	0	0	1	0	0	0	0	0	0	n.v.t.	n.v.t.		
Bedr. Brandemate	52	38	0					0	1	1	0	3	52,0	5,8	3,0		
0 t/m 5 jaar	21		1	420m2	1	0	13	0	0	0	0	0	0	n.v.t.	n.v.t.		
6 t/m 11 jaar	15		0	300m2	0	0	1	0	1	1	0	3	1	15,0	20,0		
12 t/m 18 jaar	16		0	1st	0	0	1	0	0	0	0	1	0	n.v.t.	6,3		
Oosteres	52	14	1					2	2	2	0	5	26,0	9,6	2,5		
0 t/m 5 jaar	14		1	280m2	0	0	5	1	1	1	0	3	0	14,0	21,4		
6 t/m 11 jaar	20		1	400m2	0	0	1	1	1	1	0	2	0	20,0	10,0		
12 t/m 18 jaar	18		1	1st	0	0	1	1	1	1	0	2	0	18,0	11,1		
Noordrand	0	22	0					0	0	0	0	0	n.v.t.	n.v.t.	n.v.t.		
0 t/m 5 jaar	0		0	0m2	0	0	8	0	0	0	0	0	0	n.v.t.	n.v.t.		
6 t/m 11 jaar	0		0	0m2	0	0	1	0	0	0	0	0	0	n.v.t.	n.v.t.		
12 t/m 18 jaar	0		0	0st	0	0	1	0	0	0	0	0	0	n.v.t.	n.v.t.		
Ind. Den Slem	0	30	0					0	0	0	0	0	n.v.t.	n.v.t.	n.v.t.		
0 t/m 5 jaar	0		0	0m2	0	0	11	0	0	0	0	0	0	n.v.t.	n.v.t.		
6 t/m 11 jaar	0		0	0m2	0	0	1	0	0	0	0	0	0	n.v.t.	n.v.t.		
12 t/m 18 jaar	0		0	0st	0	0	1	0	0	0	0	0	0	n.v.t.	n.v.t.		
Ind. Laarberg	2	139	0					0	0	0	0	0	n.v.t.	n.v.t.	n.v.t.		
0 t/m 5 jaar	2		0	40m2	0	0	47	0	0	0	0	0	0	n.v.t.	n.v.t.		
6 t/m 11 jaar	0		0	0m2	0	0	3	0	0	0	0	0	0	n.v.t.	n.v.t.		
12 t/m 18 jaar	0		0	0st	0	0	1	0	0	0	0	0	0	n.v.t.	n.v.t.		
Mariënvelde	93	28	1					1	1	0	1	16	93,0	17,2	16,0		
0 t/m 5 jaar	36		1	720m2	2	1	10	1	1	0	1	9	0	36,0	25,0		
6 t/m 11 jaar	35		1	700m2	0	0	1	1	1	0	1	10	0	35,0	28,6		
12 t/m 18 jaar	22		1	1st	0	0	1	1	1	0	1	4	0	22,0	18,2		
Zwolle	17	9	1					1	1	1	0	5	17,0	29,4	5,0		
0 t/m 5 jaar	6		1	120m2	0	0	3	0	0	0	0	2	0	n.v.t.	33,3		
6 t/m 11 jaar	7		1	140m2	0	0	1	1	1	1	0	5	0	7,0	71,4		
12 t/m 18 jaar	4		0	0st	0	0	1	1	1	1	0	2	0	4,0	50,0		
Buitengebied	Buitengebied	1.320	9700	0				0	0	0	0	0	n.v.t.	n.v.t.	n.v.t.		
0 t/m 5 jaar	336		0	6720m2	22	11	3234	0	0	0	0	0	0	n.v.t.	n.v.t.		
6 t/m 11 jaar	454		0	9080m2	8	6	194	0	0	0	0	0	0	n.v.t.	n.v.t.		
12 t/m 18 jaar	530		0	35st	6	5	33	0	0	0	0	0	0	n.v.t.	n.v.t.		
Totaal Oost Gelre	Totaal Oost Gelre	7.550	10.971	0				92	75	66	9	473	100,7	6,3	6,3		
0 t/m 5 jaar	2.309		0					63	56	47	9	291	-7	41,2	12,6		
6 t/m 11 jaar	2.472		0					33	46	37	9	333	13	53,7	13,5		
12 t/m 18 jaar	2.769		0					24	17	14	3	69	-7	162,9	2,5		





## BIJLAGE IV. SPEELPLEKKEN EN MAATREGELLEN

In deze bijlage staat weergegeven welke rol de plek speelt in het basisnetwerk en welke acties nodig zijn om deze rol te kunnen vervullen.

In de tabel staan de huidige plekken, de nieuw te maken plekken (zoekgebieden) en de te nemen overige maatregelen. De eerste vier kolommen bieden gegevens over de inventaris in de huidige situatie en in het basisnetwerk.

In de eerste kolom staat een speelpleknummer. Betreft de plek een zoekgebied of maatregel dan is dit aangegeven met respectievelijk een Z of een M.

De tweede kolom is de locatie waar de speelplek te vinden is. De locatiennaam is overgenomen uit de beheergegevens van gemeente Oost-Gelre. Aan de hand van de aanwezige speeltoestellen, de uitstraling en de aanwezige ruimte op de locaties is per speelplek de huidige leeftijdscategorie bepaald. Dit is weergegeven in de derde kolom.

In de vierde kolom genaamd 'categorie wordt', is aangegeven voor welke leeftijdscategorie de speelplek in het basisnetwerk ingericht moet worden.

In de vijfde kolom genaamd 'eigendom', is aangegeven of de speelplek door een speeltuinvereniging wordt beheerd.

De laatste kolommen bevatten gegevens over de maatregelen die genomen moeten worden om de plek te laten voldoen aan de eisen van het basisnetwerk. Ook hier wordt uitgegaan van de normen voor informele en formele ruimte.

In de kolom 'maatregelen' wordt kort aangeduid wat de kern is van de maatregelen die genomen moeten worden. In aansluiting hierop staat in de kolom 'nieuwe aanleidingen' en de kolom 'nieuwe toestellen' hoeveel aanleidingen en/of toestellen er nodig zijn bij deze maatregel.

Als laatste is er een raming gegeven van bijkomende kosten die voor een deel ten laste van spelen zouden moeten komen en gedeeltelijk ten laste van groen en wegen moeten komen, maar voor de volledigheid is 100% in de ramingen meegenomen.



Naar aanleiding van hetgeen geschreven in de analyse en de plekkentabel (maatregelen) is er vanuit de gemeente een indeling gemaakt. Hierin is aangegeven welke prioriteit er aan de verschillende maatregelen wordt gegeven middels een jaartal en eventueel een bijbehorende opmerking. Deze gegevens zijn in de tabel terug te vinden in de kolommen 'indeling plekken door gemeente n.a.v. analyse'.

Hierdoor is er een spreiding ontstaan van de voorgestelde eenmalige investering. De uitwerking van de gegeven prioritering op deze investering is weergegeven in Tabel 12.

<b>Verdeling eenmalige investering</b>	
<b>Gerelateerd aan jaartal</b>	
2008	€ 226.000
2009	€ 153.750
2010	€ 72.900
2011	€ 55.500
2012	€ 43.750
<b>Niet gerelateerd aan jaartal</b>	
Handhaven (kolom prioriteit)	€ 15.000
Meenemen in plan Flierbeek	€ 50.000
Meenemen in project Hofbeek	€ 19.000
Gerelateerd aan acties R.B.	€ 22.500
Handhaven (kolom opmerking)	€ 10.250
Geen uitbreiding op locatie mogelijk	€ 17.500
Sterfhuisconstructie	€ 1.000
Apart traject	€ 11.250
Is reeds verwijderd	€ 250
Niet nodig, is reeds gerealiseerd	€ 13.500
Lokaliseren op Z14	€ 19.000
In overleg met basisschool	€ 13.500
Geen gemeentelijk eigendom	€ -
Niet toegewezen met jaartal of opmerking	€ 7.750
Afrondingsverschil	€500-
<b>Totaal</b>	<b>€ 751.900</b>

Tabel 12 Verdeling eenmalige investering



spnr	locatie	wijk	categorie		beheer	maatregelen	nieuw		overig	indeling plekken door gemeente n.a.v. analyse	
			huidig	wordt			aanleiding	tst		kosten	prioritering
L 06	op 't Zand 5	't Zand	0 t/m 11 jaar	0 t/m 5 jaar	gemeente	Plek meer voor kinderen inrichten. Duikelrek vervangen voor draaitoestel 0-5. Aanbrengen enkele aanleidingen.	3		€ 1.000	2008	
L 07	Vivaldistraat achter 12	't Zand	6 t/m 18 jaar	6 t/m 18 jaar	gemeente	Plek aanvullen met ontmoetingsplek voor jeugd, en zitmogelijkheid voor jongeren. Veld verbeteren, bij vervanging dichte doelen plaatsen.	5	3	€ 3.000	2012	S08 openbaar, dan minder prioriteit
Z 01	Diepenbrockstraat / Brahmstraat	zoekgebied 't Zand	geen	0 t/m 5 jaar	gemeente	Plek voor kinderen aanleggen	3	3	€ 3.000	2008	
M 01	Gehele wijk	maatregel 't Zand	n.v.t.	12 t/m 18 jaar	n.v.t.	In overleg met jongeren en bewoners drie informele plekken aanleggen	12		€ 1.500	2011	
S 08	de Schatberg Beethovenstraat 42	't Zand	0 t/m 11 jaar	0 t/m 11 jaar	speelvereniging	geen.					
L 08	Delstraat achter 8	Schatberg	12 t/m 18 jaar	12 t/m 18 jaar	gemeente	Trapveld aanvullen met voorzieningen voor jongeren inclusief een zitmogelijkheid.	3	2	€ 1.500	2010	
L 09	Schuberstraat 17	Schatberg	0 t/m 11 jaar	0 t/m 5 jaar	gemeente	Plek sterk inrichten voor kinderen, basisvoorziening. Duikelrek vervangen voor draaitoestel 0-5. Bij vervanging combi letten op leeftijd.	3		€ 1.500	2008	Speelplek op andere locatie in de wijk realiseren.
L 10	Zuivelstraat 20	Schatberg	0 t/m 11 jaar	6 t/m 11 jaar	gemeente	Trapveld voor de jeugd, met enkele voorzieningen. Toestellen 0-5 vervangen voor 1 toestel 6-11, schommel.	3		€ 1.500	2012	Eerder uitvoeren als toestellen 0-5 vervangen moeten worden
M 02	Gehele wijk	maatregel Schatberg	n.v.t.	0 t/m 5 jaar	n.v.t.	Verspreid door de wijk speelpruiken aanbrengen voor kinderen	10		€ 1.000	2009	
M 03	Gehele wijk	maatregel Schatberg	n.v.t.	12 t/m 18 jaar	n.v.t.	In overleg met jongeren en bewoners drie informele plekken aanleggen	9		€ 1.000	2008	Link met L09
L 30	Hofesch	Den Esch	0 t/m 5 jaar	0 t/m 5 jaar	gemeente	geen.					
L 31	Switbertushof 20	Den Esch	6 t/m 11 jaar	secundair	gemeente	Toestellen niet meer vervangen.			€ 1.000		Sterfhuiscapaciteit
L 23	van Eijkstraat 12	Hooiland	0 t/m 5 jaar	0 t/m 5 jaar	gemeente	Plek aanvullen met 2 toestellen 0-5 en enkele aanleidingen	3	2	€ 2.500	2011	Naar mening van buitendienst geen ruimte voor op de voorgestelde
L 24	Paulus Potterstraat t.o. 42	Hooiland	0 t/m 11 jaar	0 t/m 5 jaar	gemeente	Toestellen bij vervanging meer 0-5, duikelrek vervangen voor draaitoestel 0-5. Aanbrengen enkel aanleidingen.	3	1	€ 1.000	2012	Of eerder als toestellen 0-5 afgeschreven zijn.
L 25	van Ruysdaelhof	Hooiland	0 t/m 5 jaar	0 t/m 5 jaar	gemeente	Plek aanvullen met 2 toestellen 0-5 en enkele aanleidingen	3	2	€ 2.000	2008	Onzekerheid over beschikbare ruimte op deze locatie.
L 26	Esstraat 37	Hooiland	0 t/m 11 jaar	secundair	gemeente	Toestellen hergebruiken. Plek netjes achterlaten			€ 750	2012	Eerder als toestellen voor hergebruik nodig zijn.
L 27	Esstraat stuk achter 12	Hooiland	0 t/m 11 jaar	0 t/m 11 jaar	gemeente	Plek zoneren in kinderen en jeugd.	5		€ 1.500	2008	
L 28	Klaasbos naast 7	Hooiland	12 t/m 18 jaar	12 t/m 18 jaar	gemeente	Veld verbeteren, 'dichte' doelen. Zitmogelijkheid voor jongeren.	3		€ 1.500	2010	Aanleg geluidswal, actie gemeente.
L 29	Mercurius 68	Hooiland	0 t/m 5 jaar	secundair	gemeente	Verwijderen zandbak			€ 250	Handhaven	Op de mercurius zijn twee plekken te vinden.
Z 02	Planetenstraat / Neptunus	zoekgebied Hooiland	geen	0 t/m 5 jaar	gemeente	Plek voor kinderen aanleggen	3	3	€ 3.000	2008	
Z 03	Uranus	zoekgebied Hooiland	geen	0 t/m 5 jaar	gemeente	Plek voor kinderen aanleggen	3	3	€ 3.000	2008	
Z 04	Vincent van Goghstraat 17-23	zoekgebied Hooiland	geen	6 t/m 11 jaar	gemeente	Plek voor de jeugd aanleggen, eventueel met trapveld	4	3	€ 1.500	2009	
Z 05	Johannes Vermeerstraat	zoekgebied Hooiland	geen	12 t/m 18 jaar	gemeente	Plek voor jongeren aanleggen, met zitmogelijkheid	4	4	€ 3.000	2010	
M 04	Gehele wijk	maatregel Hooiland	n.v.t.	12 t/m 18 jaar	n.v.t.	In overleg met jongeren en bewoners 8 informele plekken aanleggen	20		€ 2.500	2010	
L 11	Looierstraat voor winkels	Centrum	0 t/m 5 jaar	secundair	gemeente	Toestel niet meer vervangen			€ 250		Is reeds verwijderd



spnr	locatie	wijk	categorie		beheer	maatregelen	nieuw		overig	indeling plekken door gemeente n.a.v. analyse	
			huidig	wordt			aanleiding	tst		kosten	prioritering
M 05	Winkelgebied	maatregel Centrum	n.v.t.	0 t/m 5 jaar	n.v.t.	Verspreid door het winkelgebied speelprykkels aanbrengen voor kinderen	5		€ 1.000		Meenemen in centrumplan Afdeling R.B.
L 35	Richterslaan skateplek (bij de Hooiwipper)	Centrum	6 t/m 18 jaar	6 t/m 18 jaar	gemeente	geen					
L 19	Wentholtstraat 41	Veld Oost	0 t/m 11 jaar	0 t/m 11 jaar	gemeente	geen					
L 20	Ludgerstraat 11	Veld Oost	0 t/m 5 jaar	0 t/m 5 jaar	gemeente	Duikelrek niet meer vervangen. Aanbrengen enkele aanleidingen.	3		€ 500	2012	
L 21	Tongerlosestraat 29	Veld Oost	0 t/m 11 jaar	0 t/m 5 jaar	gemeente	Plek meer voor kinderen. Bij vervanging letten op toestelkeuze. Aanbrengen enkele aanleidingen.	3		€ 500	2010	
L 22	Bomanstraat 41	Veld Oost	0 t/m 11 jaar	0 t/m 11 jaar	gemeente	Plek meer zoneren in 0-5 en 6-11. Bijplaatsen toestellen voor 0-5. Doelen niet meer vervangen. Aanleggen enkele aanleidingen.	3	2	€ 1.500	2009	Veel vernielingen
Z 06	Nicolaas Beetsstraat	zoekgebied Veld Oost	geen	0 t/m 5 jaar	gemeente	Plek voor kinderen aanleggen	3	3	€ 3.000	2009	
Z 07	Constantijn Huygensstraat (grasveld)	zoekgebied Veld Oost	geen	6 t/m 18 jaar	gemeente	Voetbalveld voor de jeugd en jongeren aanleggen met ballenvangers. Bijplaatsen zitmogelijkheid voor jongeren.	4	4	€ 3.000	2009	
M 06	Gehele wijk	maatregel Veld Oost	n.v.t.	12 t/m 18 jaar	n.v.t.	In overleg met jongeren en bewoners 5 informele plekken aanleggen	15		€ 2.000	2009	
S 07	Kindervreugd 't Veld Gebr. Ketteringstraat 24	Veld Oost	0 t/m 11 jaar	0 t/m 11 jaar	speeltuinenvereniging	geen, basisvoorziening					
L 18	Beatrixplein	Veld West	0 t/m 11 jaar	0 t/m 5 jaar	gemeente	Plek meer voor kinderen, duikelrek en 1 wipveer vervangen voor draaitoestel 0-5. Aanbrengen enkele aanleidingen.	3	1	€ 1.000	2010	
Z 08	Wentholtpark	zoekgebied Veld West	geen	12 t/m 18 jaar	gemeente	Sport- en ontmoetingsplek voor jongeren aanleggen	4	4	€ 3.000		Meenemen in project Hofbeek
M 07	Wentholtpark	maatregel Veld West	n.v.t.	6 t/m 11 jaar	n.v.t.	Aanleggen informeel trapveld door 4 palen.	4		€ 1.000		Meenemen in project Hofbeek
M 08	Gehele wijk	maatregel Veld West	n.v.t.	12 t/m 18 jaar	n.v.t.	In overleg met jongeren en bewoners 4 informele plekken aanleggen	12		€ 1.500	2011	Link met S06
S 06	de Els Dr. Schaepmanstraat 11	Veld West	0 t/m 11 jaar	0 t/m 11 jaar	speeltuinenvereniging	geen, basisvoorziening					
L 12	Harmenstraat 11	Broek	0 t/m 5 jaar	secundair	gemeente	Toestel niet meer vervangen			€ 250	2012	Eerder indien toestellen afgeschreven zijn
M 09	v. Heijdenstraat / G. Reindersstraat	maatregel Broek	n.v.t.	6 t/m 11 jaar	n.v.t.	Aanleggen informeel trapveld door 4 palen.	4		€ 1.000	2011	
L 13	Iepstraat	Broekdijk	0 t/m 11 jaar	0 t/m 5 jaar	gemeente	Duikelrek niet meer vervangen. Aanbrengen enkele aanleidingen.	3		€ 750	2012	Of eerder als toestel is afgeschreven. Bij ruimen toestel prykkels aanbrengen.
L 14	Sleedoorstraat 59	Broekdijk	6 t/m 11 jaar	6 t/m 11 jaar	gemeente	Bijplaatsen toestellen voor 6-11. Aanbrengen enkele aanleidingen.	3	2	€ 2.500	2008	Bestaande toestellen worden slechter.
L 15	Plataanstraat 21	Broekdijk	0 t/m 5 jaar	0 t/m 5 jaar	gemeente	Duikelrek vervangen voor draaitoestel. Aanbrengen enkele aanleidingen.	3	1	€ 1.000	2009	
L 16	Olijslagerstraat achter 12	Broekdijk	6 t/m 11 jaar	6 t/m 11 jaar	gemeente	Bijplaatsen toestellen voor jeugd. Doel vervangen voor 2 minidoelen.	3	3	€ 2.000	Handhaven	veld reeds geëgaliseerd
L 17	Olijslagerstraat 20	Broekdijk	0 t/m 5 jaar	0 t/m 5 jaar	gemeente	Duikelrek vervangen voor draaitoestel. Aanbrengen enkele aanleidingen.	3	1	€ 1.000	2011	
Z 09	Populierenstraat / Goudenregenstraat	zoekgebied Broekdijk	geen	0 t/m 5 jaar	gemeente	Plek voor kinderen aanleggen	3	3	€ 3.000	2008	
Z 10	Groenzone	zoekgebied Broekdijk	geen	12 t/m 18 jaar	gemeente	Sport- en ontmoetingsplek voor jongeren aanleggen	4	4	€ 3.000	2012	
M 10	Gehele wijk	maatregel Broekdijk	n.v.t.	12 t/m 18 jaar	n.v.t.	In overleg met jongeren en bewoners 5 informele plekken aanleggen	15		€ 2.000		
S 05	de Bleek P. Sanderstraat 17	Broekdijk	0 t/m 11 jaar	0 t/m 11 jaar	speeltuinenvereniging	geen, basisvoorziening					
L 03	het Veen achter 12	Zuid-West	6 t/m 18 jaar	6 t/m 18 jaar	gemeente	Bijplaatsen toestellen 6-11. Aanbrengen enkele aanleidingen. Zitmogelijkheid voor jongeren.	5	3	€ 3.500	2009	
L 04	het Veen 41	Zuid-West	0 t/m 5 jaar	0 t/m 5 jaar	gemeente	Aanbrengen enkele speelprykkels.	3		€ 500	2009	
L 05	Groenling	Zuid-West	0 t/m 5 jaar	0 t/m 5 jaar	gemeente	Aanbrengen enkele speelprykkels.	3		€ 500	2009	



spnr	locatie	wijk	categorie		beheer	maatregelen	nieuw		overig	indeling plekken door gemeente n.a.v. analyse	
			huidig	wordt			aanleiding	tst		kosten	prioritering
Z 11	Goudvinkstraat	zoekgebied Zuid-West	geen	0 t/m 5 jaar	gemeente	Plek voor kinderen aanleggen	3	3	€ 3.000		Meenemen in plan Flierbeek
Z 12	Watersnipstraat	zoekgebied Zuid-West	geen	0 t/m 5 jaar	gemeente	Plek voor kinderen aanleggen	3	4	€ 1.500		Meenemen in plan Flierbeek
Z 13	Groenzone	zoekgebied Zuid-West	geen	12 t/m 18 jaar	gemeente	Sport- en ontmoetingsplek voor jongeren aanleggen	4	4	€ 1.500		Meenemen in plan Flierbeek
M 11	Gehele wijk	maatregel Zuid-West	n.v.t.	12 t/m 18 jaar	n.v.t.	In overleg met jongeren en bewoners 5 informele plekken aanleggen	15		€ 2.000		Meenemen in plan Flierbeek
L 32	Muldershof 15	Harreveld	0 t/m 11 jaar	0 t/m 5 jaar	gemeente	Plek meer voor kinderen. Duikelrek en brug vervangen voor toestellen 0-5. Aanbrengen enkele aanleidingen.	3	2	€ 1.500	2011	
Z 14	Trapveld achter de school	zoekgebied Harreveld	geen	6 t/m 11 jaar	gemeente	Trapveld voor de jeugd, met enkele voorzieningen voor meiden	4	3	€ 1.500		Meenemen in Randschappelijk wonen, R.B. REO.
Z 15	Groen hoek Kerkstraat / F. van Dorthstraat	zoekgebied Harreveld	geen	12 t/m 18 jaar	gemeente	Plek voor jongeren met sport en ontmoeting, evt. met pannafeld	4	4	€ 5.000		Lokaliseren op Z14
M 12	Geheel Harreveld	maatregel Harreveld	n.v.t.	12 t/m 18 jaar	n.v.t.	Samen met jongeren 3 plekken aanwijzen voor informele ontmoeting.	12		€ 1.500	2011	
S 03	† Spolhofke	Harreveld	0 t/m 11 jaar	0 t/m 11 jaar	speeltuivereniging	geen, basisvoorziening					
L 33	de Haare 33	Zieuwent	0 t/m 5 jaar	0 t/m 5 jaar	gemeente	Plek uitbreiden met toestellen voor 0-5 en enkele aanleidingen.	3	2	€ 2.000		2008
L 34	de Steege 6-8	Zieuwent	0 t/m 5 jaar	0 t/m 5 jaar	gemeente	Duikelrek vervangen voor toestel 0-5. Aanbrengen enkele aanleidingen	3	1	€ 750		2008
S 01	de Paddestoel Zegendijk	Zieuwent	0 t/m 11 jaar	0 t/m 11 jaar	speeltuivereniging	geen, basisvoorziening					
Z 16	De Steege / Anton Mollemahof	zoekgebied Zieuwent	geen	0 t/m 5 jaar	gemeente	Plek voor kinderen aanleggen	3	4	€ 3.000		2008
Z 17	Groen, Pastoor Zanderinkstraat	zoekgebied Zieuwent	geen	6 t/m 11 jaar	gemeente	Plek voor jeugd met trapveld / panna	4	3	€ 2.500		2008
Z 18	Kerkplein/Dorpsstraat/Sporthal	zoekgebied Zieuwent	geen	12 t/m 18 jaar	gemeente	Plek voor jongeren met sport en ontmoeting	5	3	€ 3.000		2008
M 13	Geheel Zieuwent	maatregel Zieuwent	n.v.t.	12 t/m 18 jaar	n.v.t.	Samen met jongeren 4 plekken aanwijzen voor informele ontmoeting.	8		€ 1.500		2008
S 09	† Vosheukske achter Mientjesstraat	Lielvelde	0 t/m 18 jaar	0 t/m 18 jaar	speeltuivereniging	geen, basisvoorziening					
M 14	School	maatregel Lielvelde	n.v.t.	0 t/m 5 jaar	n.v.t.	Openstellen schoolplein			P.M.		In overleg met basisschool
M 15	Speeltuin † Vosheukske	maatregel Lielvelde	n.v.t.	0 t/m 5 jaar	n.v.t.	Verruimen openingstijden			P.M.		
Z 19	Koningsplein	zoekgebied Lielvelde	geen	6 t/m 18 jaar	gemeente	Plek voor jeugd en jongeren	4	4	€ 3.000		2009
L 02	Beumweg 22	Vragender	0 t/m 5 jaar	0 t/m 5 jaar	gemeente	Plek verplaatsen naar schoolplein, wanneer kinderaantal verder daalt, speelprkels achterlaten	3		€ 1.500		Handhaven
M 16	Beumweg / school	maatregel Vragender	n.v.t.	0 t/m 5 jaar	n.v.t.	Kijken of verplaatsing speelplek naar schoolplein mogelijk is			P.M.		In overleg met basisschool
M 17	Groen Aalbersestraat	maatregel Vragender	n.v.t.	6 t/m 11 jaar	n.v.t.	Aanbrengen van struingroen voor verstoppert / hutten / voetbaldoel e.d	8		€ 2.000		2010
S 04	de Veurden	Vragender	0 t/m 18 jaar	0 t/m 18 jaar	speeltuivereniging	Verbeteren van het trapveld			€ 2.000		
Z 20	Gebied tussen Beltrumsestraat en Kerkwal	zoekgebied Binnenstad	geen	0 t/m 5 jaar	gemeente	Speelplek voor kinderen aanleggen	3	3	€ 3.000		2008
M 18	Groenstrook rondom gracht	maatregel Binnenstad	n.v.t.	6 t/m 11 jaar	n.v.t.	Informeel trapveld aanleggen door 4 palen in het gras	4		€ 500		2008
M 19	School Nije Veste (Wehme 30)	maatregel Binnenstad	n.v.t.	6 t/m 11 jaar	n.v.t.	In overleg met de school kijken of inrichting van het schoolplein meer voor jeugd kan worden			P.M.		In overleg met basisschool
G 04	het Blik 59	Het Blik	6 t/m 18 jaar	6 t/m 18 jaar	gemeente	Plek voor jeugd en jongeren, aanvullen met duikelrek G05			€ 750		2011
G 05	het Blik 98	Het Blik	0 t/m 11 jaar	0 t/m 5 jaar	gemeente	Plek meer inrichten voor kinderen. Duikelrek verplaatsen naar plek G04, toestel 0-5 terugplaatsen.		1	€ 500		2011
G 06	Thorbeckestraat 48	Noord-West	0 t/m 11 jaar	0 t/m 5 jaar	gemeente	Plek meer voor kinderen. Bij vervanging letten op toestelkeuze. Bijplaatsen wipveer G07. Aanbrengen enkele aanleidingen.	3		€ 500		2011





spnr	locatie	wijk	categorie		beheer	maatregelen	nieuw		overig	indeling plekken door gemeente n.a.v. analyse	
			huidig	wordt			aanleiding	lst		kosten	prioritering
G 07	Schaepmanstraat 56	Noord-West	0 t/m 5 jaar	secundair	gemeente	Toestellen hergebruiken. Wipveer op G06. Plek afwerken met enkele aanleidingen	3		€ 1.500	2008	
Z 21	Thorbeckestraat 17-23	zoekgebied Noord-West	geen	0 t/m 5 jaar	gemeente	Speelplek voor kinderen aanleggen	3	3	€ 3.000	2008	
G 08	Hartebroekseweg-Heemskerkerstraat	Noord-West	12 t/m 18 jaar	6 t/m 18 jaar	gemeente	Plek voor jeugd en jongeren. Bijplaatsen 2 toestellen 6-11, en zitmogelijkheid voor jongeren.	3	2	€ 2.000		Geen uitbreiding mogelijk op huidige locatie.
G 09	Hartebroekseweg-Watermolen	Noord-West	0 t/m 5 jaar	0 t/m 5 jaar	gemeente	geen.					
G 10	Karel Doormanstraat 31	Noord-West	0 t/m 5 jaar	0 t/m 5 jaar	gemeente	Toestel voor 0-5 bijplaatsen		1	€ 500		Handhaven
Z 22	Watermolenpad	zoekgebied Noord-West	geen	0 t/m 5 jaar	gemeente	Speelplek voor kinderen aanleggen	3	3	€ 3.000		Niet nodig, reeds gerealiseerd
G 11	Oranjestraat 62	Noord-West	0 t/m 5 jaar	0 t/m 5 jaar	gemeente	Plek meer voor kinderen, duikelrek vervangen voor toestel 0-5.	3		€ 800	2010	Opheffen
G 12	Oranjestraat 38	Noord-West	0 t/m 11 jaar	6 t/m 11 jaar	gemeente	Plek voor jeugd inrichten. Wipveren vervangen voor 2 toestellen 6-11 schommel / draai.	4	2	€ 1.500	2010	Ook voor 0-5, middels zonering
G 13	W. Alexanderhof 1	Noord-West	0 t/m 5 jaar	0 t/m 5 jaar	gemeente	Plek meer voor kinderen, duikelrek vervangen voor toestel 0-5.	3		€ 800	2010	
G 14	Vermeerstraat 9	Noord-West	0 t/m 11 jaar	0 t/m 5 jaar	gemeente	Plek meer voor kinderen, duikelrek niet meer vervangen.	3		€ 300	2010	
G 15	Jan Steenstraat 46	Noord-West	12 t/m 18 jaar	2 t/m 18 jaar	gemeente	Bijplaatsen toestellen voor jongeren en zitmogelijkheid	3	2	€ 1.000	2010	Niet op trapveld, wel naburig bosje.
M 20	Gehele wijk	maatregel Noord-West	n.v.t.	12 t/m 18 jaar	n.v.t.	In overleg met jongeren en bewoners 5 plekken met zitmogelijkheden aanleggen.	15		€ 2.000	2010	
G 16	Kleermaker 60	Banninghof	0 t/m 11 jaar	secundair	gemeente	Niet meer vervangen, of hergebruiken. Plek met enkele aanleidingen achterlaten.	3		€ 1.500		Handhaven
G 17	Molenaar 83	Banninghof	0 t/m 5 jaar	secundair	gemeente	Niet meer vervangen, of hergebruiken. Plek netjes achterlaten.			€ 1.000		Handhaven
G 18	Grofsmid	Banninghof	6 t/m 18 jaar	0 t/m 11 jaar	gemeente	Meer voor kinderen en jeugd. Toestel 0-5 uit hergebruik bijplaatsen en enkele aanleidingen.	3		€ 750		Handhaven
G 19	Linnenwever 53	Banninghof	0 t/m 11 jaar	0 t/m 5 jaar	gemeente	Plek meer voor kinderen. Duikelrek vervangen voor toestel 0-5. Aanbrengen enkele aanleidingen.	3		€ 750	2011	
G 20	Linnenwever 45	Banninghof	12 t/m 18 jaar	2 t/m 18 jaar	gemeente	Bijplaatsen toestellen voor jongeren en zitmogelijkheid	3	2	€ 1.000		Geen uitbreiding mogelijk op huidige locatie.
G 21	Linnenwever 3	Banninghof	0 t/m 11 jaar	0 t/m 5 jaar	gemeente	Plek meer voor kinderen. Duikelrek en bokspringpaal niet vervangen. Aanbrengen enkele aanleidingen.	3		€ 500	2011	
G 22	Koperslager 13	Banninghof	0 t/m 11 jaar	0 t/m 5 jaar	gemeente	Plek meer voor kinderen, duikelrek vervangen voor toestel 0-5. Aanbrengen enkele aanleidingen	3		€ 750	2008	
G 23	Zilversmid 11	Banninghof	0 t/m 11 jaar	0 t/m 5 jaar	gemeente	Plek meer voor kinderen inrichten. Duikelrek niet meer verangen. Aanbrengen enkele aanleidingen.	3		€ 1.000	2012	Eerder bij afschrijving
G 25	Klompemaker	Banninghof	6 t/m 11 jaar	0 t/m 11 jaar	gemeente	Plek voor kinderen en jeugd. Toestel 6-11 bijplaatsen. Aanbrengen enkele aanleidingen.	4	1	€ 1.500	2008	
G 26	Schrijnwerker 31	Banninghof	0 t/m 5 jaar	secundair	gemeente	Toestellen hergebruiken	3		€ 1.000	2008	
G 27	Stoelenmattar	Banninghof	6 t/m 11 jaar	secundair	gemeente	Toestellen hergebruiken	3		€ 1.000		Handhaven
M 21	Gehele wijk	maatregel Banninghof	n.v.t.	12 t/m 18 jaar	n.v.t.	In overleg met jongeren en bewoners vier plekken met zitmogelijkheden aanleggen.	12		€ 1.500	2008	
G 24	v Limburg Styumstraat 20	Papendijk	0 t/m 18 jaar	6 t/m 18 jaar	gemeente	Plek meer voor 6-18. plaatsen zitmogelijkheid voor jongeren	6	1	€ 1.500	2008	Zandbak weg
G 28	Bevrijdingslaan 19	Papendijk	12 t/m 18 jaar	2 t/m 18 jaar	gemeente	Skateplek uitbreiden als mogelijk. Samen met jongeren overleggen. Aanbrengen zitmogelijkheid.	3	2	€ 4.000		Apart traject



spnr	locatie	wijk	categorie		beheer	maatregelen	nieuw		overig	indeling plekken door gemeente n.a.v. analyse	
			huidig	wordt			aanleiding	tst		kosten	prioritering
G 29	Bevrijdingslaan	Papendijk	0 t/m 5 jaar	0 t/m 5 jaar	gemeente	Plek eventueel aanvullen met toestellen uit hergebruik			€ 750	2008	
Z 23	School de Hoeksteen	zoekgebied Papendijk	geen	0 t/m 5 jaar	gemeente	Speelplek voor kinderen aanleggen of gedeelte van het schoolplein openstellen.	3	3	€ 3.000		In overleg met basisschool
Z 24	Kardinaal de Jongstraat	zoekgebied Papendijk	geen	0 t/m 5 jaar	gemeente	Speelplek voor kinderen aanleggen	3	3	€ 3.000	2008	
Z 25	Papendijk/Buitenschans , Ni-je Veste , Gezondheidscentrum	zoekgebied Papendijk	geen	6 t/m 11 jaar	gemeente	Speelplek / meidenhangplek voor de jeugd aanleggen.	4	4	€ 2.000	2008	
G 30	de Snieder 32	Hartreize	0 t/m 11 jaar	0 t/m 11 jaar	gemeente	geen.					
Z 24	Garstenveld 26-28	zoekgebied Hartreize	geen	0 t/m 5 jaar	gemeente	Speelplek voor kinderen aanleggen.	3	3	€ 3.000	2009	
Z 27	de Snieder 1	zoekgebied Hartreize	geen	0 t/m 5 jaar	gemeente	Speelplek voor kinderen aanleggen.	3	3	€ 3.000	2009	
Z 28	Den Emau	zoekgebied Hartreize	geen	0 t/m 5 jaar	gemeente	Speelplek voor kinderen aanleggen.	3	3	€ 3.000	2009	
Z 29	De snieder 140	zoekgebied Hartreize	geen	0 t/m 5 jaar	gemeente	Speelplek voor kinderen aanleggen.	3	3	€ 3.000	2009	
M 22	Gehele wijk	maatregel Hartreize	n.v.t.	12 t/m 18 jaar	n.v.t.	In overleg met jongeren en bewoners vier plekken met zitmogelijkheden aanleggen.	12		€ 1.500		I.c.m. ontwikkeling "Kunne" Initiatief R.B.
M 23	Centrale groenzone	maatregel Hartreize	n.v.t.	12 t/m 18 jaar	n.v.t.	Ruimte reserveren voor een formele jongeren sport/speelplek			P.M.		I.c.m. ontwikkeling "Kunne" Initiatief R.B.
G 31	de Bempte	Groenlo-Zuid	0 t/m 11 jaar	secundair	gemeente	In de toekomst niet meer vervangen. Of in participatie met bewoners 1 mooie combinatie 0-11 plaatsen.	3		€ 1.000	2011	
M 24	de Bempte	maatregel Groenlo-Zuid	n.v.t.	0 t/m 11 jaar	n.v.t.	Aanbrengen aanleidingen voor de kinderen en jeugd	10		€ 1.000	2011	
M 25	de Bempte	maatregel Groenlo-Zuid	n.v.t.	6 t/m 18 jaar	n.v.t.	Aanleggen informeel trapveld door 4 palen. Boomstammen naast het veld als zitmogelijkheid of lijnen.	8		€ 750	2011	
G 01	Oude Winterswijkseweg	Bedr. Brandemate	6 t/m 11 jaar	secundair	gemeente	Toestellen verwijderen of hergebruiken. Veld blijft als trapveld beschikbaar.			€ 750	2008	Toestellen op depot voor hergebruik.
G 02	Beethovenstraat A	Oosteres	6 t/m 18 jaar	6 t/m 18 jaar	gemeente	geen.					
G 03	Beethovenstraat B	Oosteres	0 t/m 5 jaar	0 t/m 5 jaar	gemeente	Bij verdere daling kinderaantal eventueel secundair maken				2012	Indien noodzakelijk
S 02	de Speelhut Strankampweg	Mariënvelde	0 t/m 18 jaar	0 t/m 18 jaar	speelvereniging	geen, basisvoorziening					
M 26	De Boog	maatregel Mariënvelde	n.v.t.	0 t/m 5 jaar	n.v.t.	Informele speelplek. Plaatsen enkele aanleidingen en groen.	8		€ 1.500		Meenemen in spelende (her)ontwikkeling, initiatief R.B.
L 01	Meddoseweg bij carpool (Zwolle)	Zwolle	6 t/m 18 jaar	6 t/m 18 jaar	gemeente	geen.					Geen gemeentelijk eigendom
M 27	School Zwolle	maatregel Zwolle	n.v.t.	0 t/m 5 jaar	n.v.t.	Openstellen schoolplein			P.M.		In overleg met basisschool





## BIJLAGE V. VOORBEELDCONTRACT SPEELTUINEN

### OVEREENKOMST

#### INZAKE BEHEER EN ONDERHOUD VAN OPENBARE SPEELVOORZIENINGEN IN DE GEMEENTE OOST GELRE

De ondergetekenden:

- ❖ de gemeente Oost-Gelre, (hierna te noemen gemeente)
- ❖ het bestuur van: **Speeltuinenvereniging .....**  
(hierna te noemen bestuur)

verklaren in hoofdlijnen het volgende te zijn overeengekomen ten aanzien van het beheer en onderhoud van speelvoorziening:

**Locatie: .....**

- Klein onderhoud aan speeltoestellen wordt uitgevoerd door het bestuur, waarvoor zij van de gemeente een jaarlijkse vergoeding krijgt.
- Groot onderhoud aan speeltoestellen wordt voor de verantwoordelijkheid van de gemeente uitgevoerd, hetzij door de gemeente, hetzij door een door de gemeente in te schakelen derde, gefinancierd door de gemeente.
- Zaken die te maken hebben met het bijhouden van logboeken worden uitgevoerd door of in opdracht van de gemeente.
- Onderhoud van de terreinen vindt plaats door gemeente en bestuur.
- De verantwoordelijkheid voor de veiligheid van de speelvoorziening ligt bij de gemeente.

Ter uitvoering hiervan zijn de volgende bepalingen overeengekomen:

#### A. ALGEMEEN

1. Deze overeenkomst gaat in per 1 januari 200# en heeft een looptijd van drie jaar en eindigt derhalve per 1 januari 200#.
2. Opzegging van deze overeenkomst kan uitsluitend schriftelijk geschieden met inachtneming van een opzegtermijn van 12 maanden.
3. Namens het bestuur treedt op als contactpersoon:  
Naam:  
Adres:  
Woonplaats:  
Telefoon:
4. De jaarlijkse vergoeding kan worden overgemaakt naar:  
Rekeningnr:  
Van:  
Te:



## **B. ONDERHOUD**

### **KLEIN ONDERHOUD.**

1. Klein onderhoud aan en rondom speeltoestellen wordt uitgevoerd door het bestuur. De volgende werkzaamheden vallen onder klein onderhoud: bijmaaien, vuilnis verwijderen, schoonhouden speeltoestel, egaliseren en vervangen of bijvullen van zandbakzand of bodemmateriaal.
2. Partijen zijn zich er van bewust dat deze omschrijvingen niet uitputtend zijn. Naar aanleiding van nadere evaluatie tussen bestuur en gemeente Oost-Gelre kan de lijst van werkzaamheden, die vallen onder klein onderhoud, aangepast worden. Het bestuur wordt op de hoogte gebracht van eventuele wijzigingen.
3. Voor het uitvoeren van het klein onderhoud krijgt het bestuur jaarlijks een vergoeding uitgekeerd van de gemeente. Deze hoogte van deze algemene subsidie is € 2.500,-

### **GROOT ONDERHOUD.**

4. Groot onderhoud aan de speeltoestellen wordt uitgevoerd door of in opdracht van de gemeente.
5. Ter bepaling van wat er aan groot onderhoud moet worden uitgevoerd, vindt er minimaal eens per jaar een grote inspectie van de speelvoorziening plaats door of in opdracht van de gemeente.
6. Van de schriftelijke rapportage van deze inspectie ontvangt het bestuur een afschrift.
7. Afhankelijk van het soort groot onderhoud dat verricht moet worden, zal het bestuur een bijdrage leveren in de vorm van zelfwerkzaamheid.
8. De wijze van financiering van dit groot onderhoud vindt plaats overeenkomstig de regeling zoals die is opgenomen in deze overeenkomst, die is afgesloten tussen de gemeente en het bestuur, voor zover de betreffende begrotingsposten dit toelaten.

## **C. LOGBOEK.**

1. Het uit het Attractiebesluit voortvloeiende logboek per speeltoestel wordt bijgehouden door of in opdracht van de gemeente.
2. Minimaal eens per jaar vindt er een grote inspectie van de speelvoorziening plaats door of in opdracht van de gemeente.
3. Eenmaal per twee maanden draagt het bestuur zorg voor de invulling en inzending van een inspectieformulier over de speelvoorziening. De gemeente zorgt dat inspectieformulieren en adres voor verzending bij het bestuur in bezit zijn.
4. Het bestuur verplicht zich tot het regelmatig in de gaten houden van de staat, waarin de speelvoorziening zich bevindt.

## **D. ONDERHOUD TERREINEN.**

1. Het periodiek (gedurende het groeiseizoen ongeveer wekelijks) machinaal maaien van het gras geschiedt door de gemeente.
2. Het bestuur draagt zorg voor het bijmaaien, dit is het maaien van die delen van het gras, die voor de gemeentelijke grasmaaier moeilijk bereikbaar zijn.
3. Het onderhoud van beplanting en singels geschiedt door de gemeente.
4. Het verwijderen van vuilnis e.d. geschiedt door het bestuur.
5. Het zandbakkenzand en bodemmateriaal onder speeltoestellen dat nodig is, wordt door de gemeente afgeleverd op een logische plek, zoals aangegeven door het bestuur.
6. Het daadwerkelijk bijvullen en vervangen van het zand in de zandbak of bodemmateriaal onder speeltoestellen geschiedt door het bestuur. Dit bijvullen geschiedt naar behoefte, waarbij bij zandbakken uit hygiënische overwegingen wordt uitgegaan van een keer per twee jaar.



## **E. VEILIGHEID.**

1. De gemeente is eindverantwoordelijk voor de veiligheid van de speelvoorziening inclusief de daarop aanwezige speeltoestellen.
2. De gemeente sluit voor zijn rekening een aansprakelijkheidsverzekering af.
3. De vereniging is verantwoordelijk en aansprakelijk voor schade voortvloeiend uit ongevallen als zij zich niet houdt aan het bepaalde in C3 en D5.
4. Het bestuur zal, voor zover dit redelijkerwijs mogelijk is, ten aanzien van elke ontstane situatie, die risico's voor de veiligheid met zich meebrengt, de gemeente inlichten.
5. Het bestuur zal bij ongevallen en in geval van vandalisme of gebreken hiervan schriftelijk melding doen, overeenkomstig de daarvoor bestemde formulieren.

## **F. OVERIG.**

1. In geval van vandalisme aan een speeltoestel en deze redelijkerwijs te repareren valt, zal onmiddellijke reparatie of vervanging van onderdelen plaatsvinden door en voor rekening van de gemeente.
2. In geval van tenietgaan van een speeltoestel door vandalisme of afkeuring na inspectie of anderszins zal voordat wordt overgegaan tot vervanging overleg plaatsvinden tussen gemeente en bestuur.
3. Wijzigen of toevoegen van toestellen is niet toegestaan zonder overleg met de gemeente.
4. De speelvoorziening dient openbaar toegankelijk te zijn.

## **G. SPECIFIEK.**

Aldus getekend te:

op:

Namens het bestuur,

Namens de gemeente,





## BIJLAGE VI. INFORMELE ONTMOETING JONGEREN



Kiss and greet

Als norm voor hangen kan gesteld worden dat voor elke 15 (hang)jongeren uit de hangleeftijd er één plek in de openbare ruimte aan te wijzen moet zijn waar hij of zij kan ontmoeten met andere (hang)jongeren. Vervolgens kan gesteld worden dat voor 50% van het "hangen" geen specifieke voorzieningen noodzakelijk zijn. Dit gebeurt op plekken in de buurt waar 2 tot 4 jongeren even een kwartiertje staan te kletsen, afscheid nemen of afspreken om op elkaar te wachten als ze samen ergens heen gaan (Kiss and Greet). De ontmoetingsplekken die een inrichting vereisen, zijn onder te verdelen in drie categorieën.

### Plek categorie I: What's Up

Dit zijn kleinere plekken voor 5 tot 10 jongeren die bij elkaar komen en bijpraten. 's Zomers is te zien dat er jongeren langs deze plekken (brom)fietsen op zoek naar een praatje.

Aantal: 30% van de plekken

Ligging: goed gespreid over de dorpen langs doorgaande routes (echt in de buurt) en niet te dicht op woningen; in zicht zodat er snel gezien kan worden wie er op de plek aanwezig is;

Verkeer: op voldoende afstand van doorgaande weg (2 tot 10 meter);

Locatie: verharde ruimte met plek voor 5 tot 10 jongeren en wat fietsen en scooters;

Inrichting: verhard gedeelte goed bereikbaar; een aantal zit- en ontmoetingsaanleidingen, afvalbakken en eventueel verlichting; gemakkelijk te verwijderen en herplaatsen en passend in straatbeeld;

Regels: APV! aanvullende regels door jongeren en omwonenden zo nodig op te stellen; bij overtreding verwijzen naar plek categorie II;

Flexibiliteit: meer locaties categorie I aanwijzen dan inrichten. Op deze manier kan de plek eventueel nog eens verplaatst worden naar een andere locatie als de overlast te groot wordt (de jongeren houden zich niet aan de regels) of als de jongeren er helemaal niet meer komen.

Toets: Geen toets bestemmingsplan nodig. Voorzieningen vallen onder straatmeubilair of speeltoestellen. Functie en gebruik passen binnen huidige bestemmingen.

### Plek categorie II: Stay Around

Dit betreft grotere plekken voor 10 tot circa 40 jongeren waar jongeren echt afspreken om bij elkaar te komen en te zitten praten of ander activiteiten te ontplooiën. Vaak gaan deze plekken samen met goed ingerichte sportplekken (bijvoorbeeld skateplekken), maar als die er te weinig zijn, kunnen de plekken ook apart goed functioneren (de JOP).

Aantal: 20% van de plekken min de No-Probleemplekken;

Ligging: op voldoende afstand van woningen, bijvoorbeeld aan de rand van het dorp of in een groter park/plantsoen; in de omgeving van andere geluidsbron; op/bij formele sport/speelplek;

Verkeer: goed bereikbaar, maar niet te dicht bij de doorgaande weg;



What's Up



What's Up



Stay Around







Stay Around

- Locatie: groot genoeg voor een grotere groep jongeren met fietsen/scooters en groot genoeg voor een aantal voorzieningen; afwegen of auto er of niet mag en kan komen (trekt oudere jongeren aan);
- Inrichting: zit- en ontmoetingsaanleidingen en beschutting in de vorm van wandje of beplanting; verharde ondergrond; verlichting; duurzaam en vandalismebestendig;
- Regels: APV en in overleg met omwonenden of andere betrokkenen aanvullende regels m.b.t. gedrag opstellen. De plek moet geen overmatige input vergen om in stand te houden.
- Flexibiliteit: inrichting plek voor langere termijn; bij overmatig vandalisme en teveel overlast een welzijnstraject doorlopen met "daders";
- Toets: Geen toets bestemmingsplan nodig. Voorzieningen vallen onder straatmeubilair of speeltoestellen. Functie en gebruik passen binnen huidige bestemmingen.



No Problem

### Plek categorie III: No Problem

Dit zijn plekken die zo ver buiten de bebouwde omgeving liggen dat hier geen overlast voor omwonenden te verwachten is. De jongeren kunnen bij problemen in de buurt altijd naar deze plekken verwezen worden.

- Aantal: voor elke 500 jongeren één No-Probleemplek;
- Ligging: op voldoende afstand van woningen, zodat verwachte overlast op basis van ligging kan worden uitgesloten;
- Verkeer: goed bereikbaar, maar niet te dicht bij de doorgaande weg (minimaal 50 meter afstand);
- Locatie: groot genoeg voor een grotere groep jongeren met fietsen/scooters en groot genoeg voor een aantal voorzieningen; afwegen of auto er wel of niet mag en kan komen (trekt oudere jongeren aan);
- Inrichting: zit- en ontmoetingsaanleidingen en beschutting in de vorm van een overkapping; eventueel mogelijkheden voor graffiti; verharde ondergrond; verlichting; duurzaam en vandalismebestendig;
- Regels: APV en in overleg met jongeren, politie, gemeente jongerenwerk andere regels m.b.t. gedrag opstellen. De plek moet geen overmatige input vergen om in stand te houden.
- Flexibiliteit: inrichting plek voor langere termijn; bij overmatig vandalisme en teveel overlast een welzijnstraject doorlopen met "daders";
- Toets: Geen toets bestemmingsplan nodig. Voorzieningen vallen onder straatmeubilair of speeltoestellen. Mits geen bouwvergunning nodig is. Is dit het geval dan ook bestemmingsplantoets.



No Problem



## BIJLAGE VII. SPEELPRIKKELS



Speelprinkel



Speelprinkel



Speelprinkel



Speelprinkel

Speelprikkels zijn objecten in de openbare ruimte die aanleiding geven tot spel. Zij kunnen bewust als bespeelbaar element zijn geplaatst, maar ook onderdeel zijn van een tot ander doel ingericht stuk van de openbare ruimte. De opzet van deze aanleidingen is dat ze veel speelwaarde hebben, niet onder het Attractiebesluit vallen en hooguit een risicoanalyse vergen.

### Speelprinkel bewust als bespeelbaar element geplaatst

Vaak komen speelprikkels voor op en rondom de speelplek of worden ze gebruikt om kinderen te (bege)leiden. Voorbeelden hiervan zijn allerlei soorten verharding, knikkertegels, hinkeltegels, gekleurde tegels en tegels met cijfers, letters en dierenvoetstappen. Door het aanbrengen van deze verharding of patronen en door het gebruik van verschillende soorten verharding kunnen tal van speelmogelijkheden ontstaan. Een ander voorbeeld zijn betonelementen zoals poefs, bielzen, palen, bollen en muurtjes, al dan niet gekleurd. Deze elementen bieden tal van mogelijkheden zoals erop klimmen, eraf en erover springen, op zitten, een touw aan vastknopen, tegen voetballen, bokspringen enzovoorts. Meer natuurlijke speelprikkels zijn bomen en boomstammen, grasheuveltjes, hagen en struiken. Ook het beschilderen van muren op een speelplek kan aanleiding geven tot spel.

### Speelprinkel als onderdeel van de openbare ruimte

Voor het inrichten van de openbare ruimte worden tal van elementen gebruikt. Soms zijn deze elementen voor kinderen aantrekkelijk om mee te spelen. Echter lang niet altijd worden hiervoor elementen gekozen die ook bespeelbaar zijn. Als er toch een paal geplaatst moet worden, waarom dan niet een paal met een ronde kop in plaats van een scherpe? Waarom niet wat groenblijvers in het bosplantsoen? De kern van het denken over speelprikkels is, om bij elk plan of elke actie in de openbare ruimte na te gaan of de elementen die gebruikt worden ook geschikt zijn voor medegebruik door kinderen. Natuurlijk kan het voorkomen dat dit om bijvoorbeeld veiligheidsredenen niet mogelijk is. Uitgangspunt is echter de bespeelbaarheid en het moet gemotiveerd worden als hiervoor niet wordt gekozen.

Voorbeelden van dit soort speelprikkels zijn:

- ✓ afscheidingen zoals hekwerken, muurtjes, hagen en bielzen;
- ✓ straatmeubilair zoals banken en andere zitelementen;
- ✓ betonelementen zoals betonpoefs/bollen, paaltjes, stoepanden en parkeerbanden en sierelementen
- ✓ kunst;
- ✓ toepassen van groenblijvers (hulst, laurier);
- ✓ toepassen van vruchtdragende bomen (eik, kastanje, beuk);
- ✓ toepassen van vruchtdragende struiken;
- ✓ toepassen van (gedraineerd) gazon;
- ✓ toepassen van hoogteverschillen in gras en verharding.





Speelprikkel

Veel van dergelijke elementen kunnen voor de kinderen een aanleiding vormen om te zitten of aan te hangen, maar ook om vanaf, over of op te springen. Ze kunnen er een elastiek aan vast maken, hutten mee bouwen, ze gebruiken hen als evenwichtsbalk enzovoorts.

#### **Een ruimte als speelprikkel**

Door veel kinderen wordt een braakliggend terrein met een bult zand en ruigte hoog gewaardeerd. Daar zijn veel speelmogelijkheden en – functies aanwezig. Niet alleen braakliggend terrein, maar ook hoeken plantsoen en straat zijn soms favoriet bij een groep kinderen. Eenvoudige aanpassingen aan beheer en onderhoud en duidelijke voorlichting naar burgers kunnen deze speelruimte behouden. Voorbeelden hiervan zijn:

- ✓ hutten niet opruimen (zeker niet in vakanties);
- ✓ stukken ruigte zo lang mogelijk laten bestaan;
- ✓ waarschuwingsborden voor automobilisten plaatsen;
- ✓ niet op elke klacht van omwonenden over spelende kinderen ingaan.



Speelprikkel

Sturen in het medegebruik van het openbaar groen kan door sortimentskeuze. Struiken met grote doornen zijn absoluut niet aantrekkelijk voor kinderen en planten met giftige vruchten/bladen/schors mogen niet worden toegepast.

Andere eenvoudige voorbeelden van het beter bespeelbaar maken van openbaar groen zijn hoogteverschillen in het gazon (werken ook goed antivoetbal), vaker toepassen van bloemenmengsels en het gefaseerd maaien van gras.

In heestervakken en blokhagen kunnen uitsparingen worden gemaakt waar kinderen hun hutje kunnen hebben. Hagen kunnen op verschillende hoogten gesnoeid en niet recht maar golvend aangeplant worden. Het toepassen van groenblijvers in bosplantsoen of solitair draagt ook bij aan de bespeelbaarheid van openbaar groen.

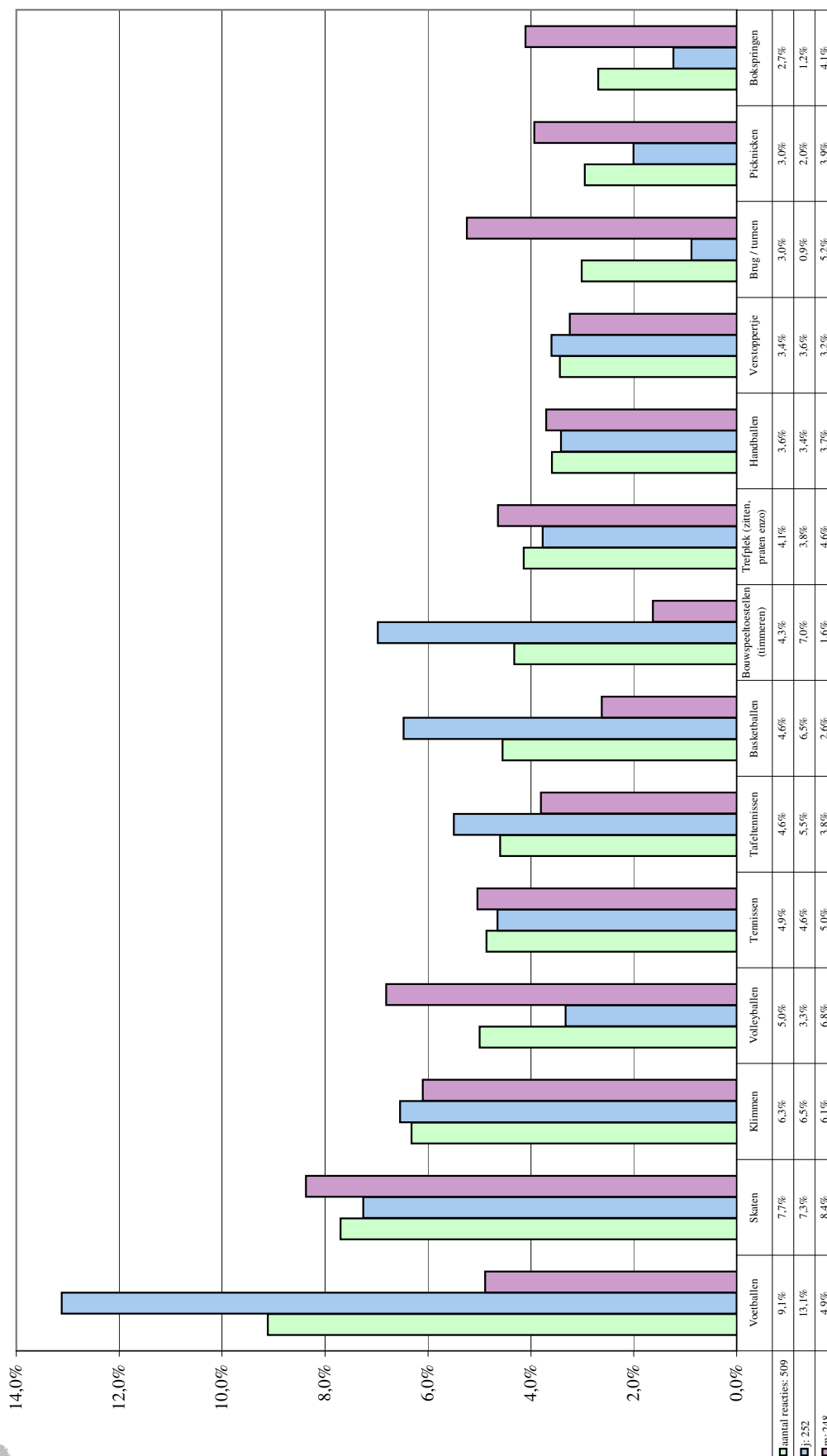
#### **Samengevat**

Juist het aanbrengen van hoogteverschillen, randen en eenvoudige objecten prikkelen de fantasie van kinderen om zelf spelen te verzinnen of bestaande spelen aan te passen. Anders gezegd: "speelprikkels vergroten de speelruimte."

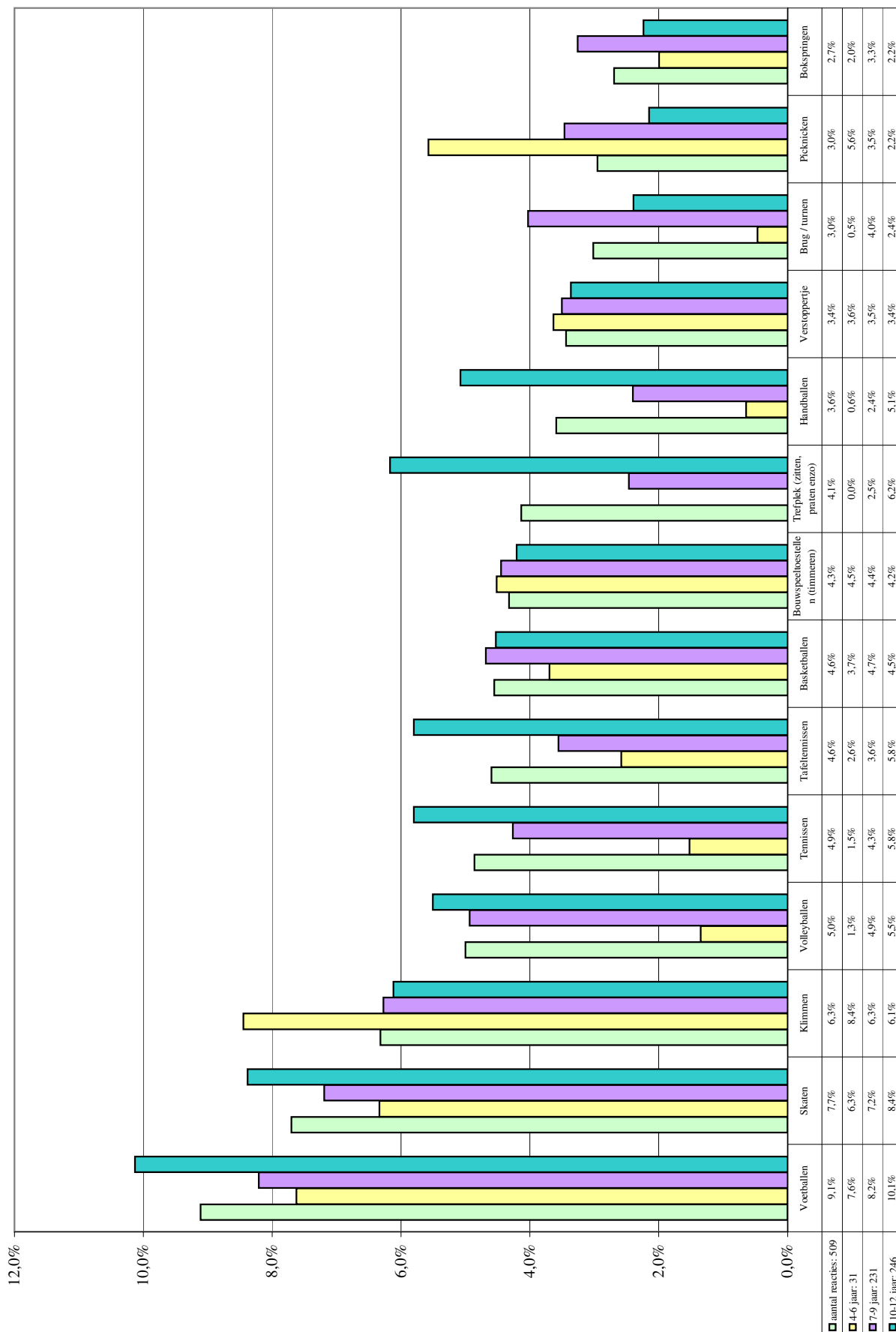


# 1) resultaten enquête totaal/geslacht

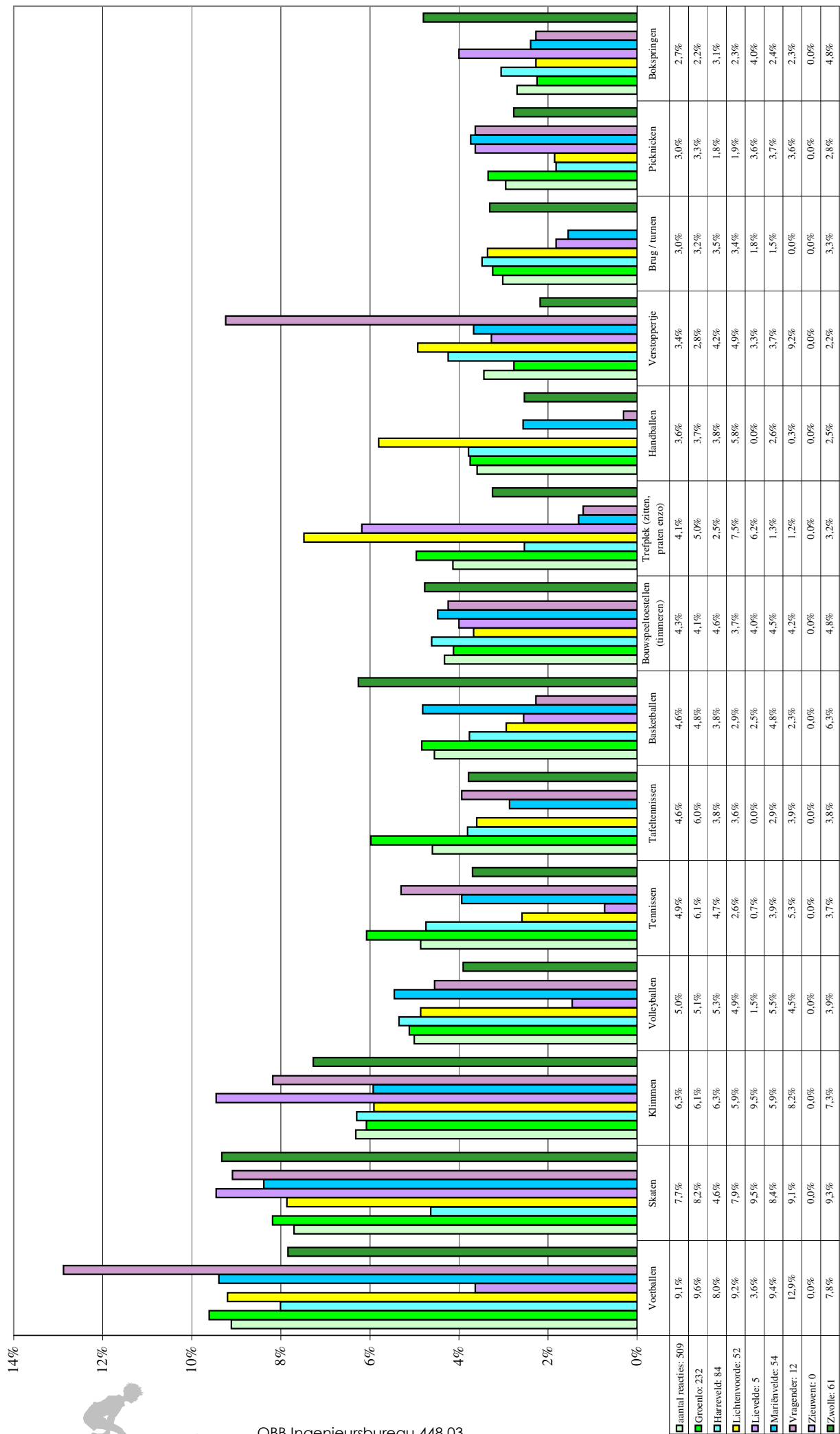
## BIJLAGE VIII. RESULTATEN ENQUÊTE



## 2) resultaten enquête leeftijd



### 3) resultaten per postcode





## BIJLAGE IX. TEKENING







\* \* \* EINDE SPEELRUIMTEPLAN \* \* \*

