













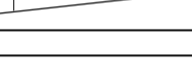
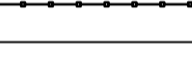
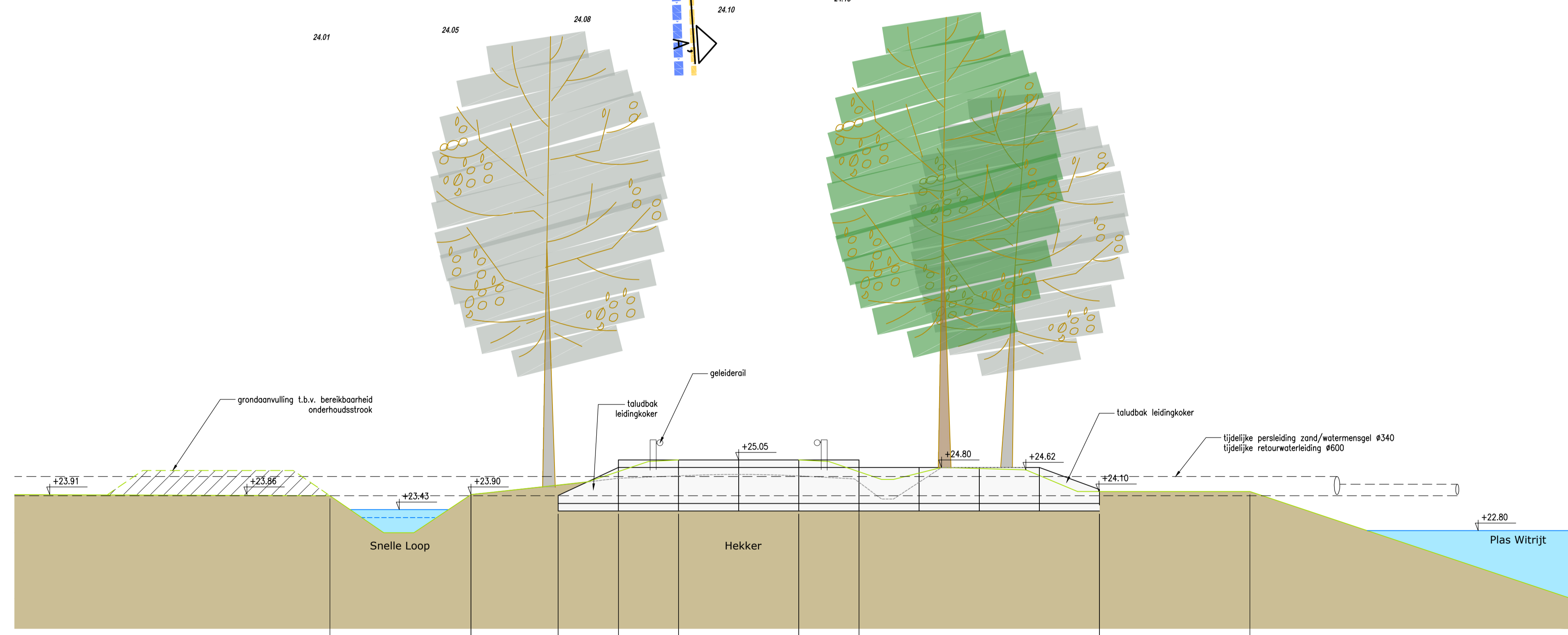
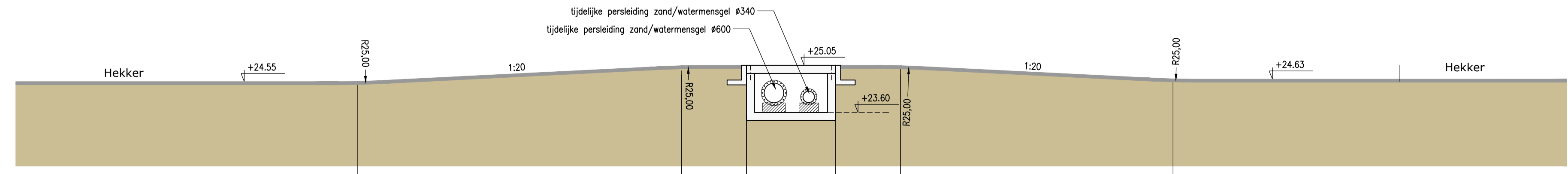


- ### LEGENDA
-  Bebouwing
  -  Snelle Loop
  -  Grens vrijwaringszone
  -  Onderhoudsstrook waterloop + rijrichting
  -  Bakelse Plassen
  -  Asfaltverharding
  -  Bos
  -  Boom (ingemeten)
  -  Boom (kuchtfoto)
  -  Grens aanvraag ontgrondingsvergunning Witrijt
  -  Maaielhoopte in meters +NAP
  -  Leidingkoker, beton 2750 x 1700 mm
  -  Aanvoerleiding zand-/watermengsel 340
  -  Retoutwaterleiding 600
  -  Talud
  -  Geleiderail

**SITUATIE**  
schaal 1:200



**DWARSPROFIEL A-A'**  
schaal 1:100



**DWARSPROFIEL B-B'**  
schaal 1:100



|  |                  |                           |
|--|------------------|---------------------------|
| C aanvraag waterwetvergunning                                |                  | 11-06-2020                |
| versie   | status/wijziging | datum                     |
| opdrachtgever<br>B.V. Exploitatiemaatschappij "De Peelhorst" |                  | projectcode<br>BAKP03-3   |
| project<br><b>Witrijt</b>                                    |                  | taaknummer<br>6100        |
| KRUISING TRANSPORTLEIDING Hekker / Snelle Loop               |                  | schaal<br>1 : 200 / 1:100 |
| Situatie en dwarsprofielen                                   |                  | formaat<br>A1             |